



MONITORUL OFICIAL

AL

ROMÂNIEI

Anul 190 (XXXIV) — Nr. 982

PARTEA I
LEGI, DECRETE, HOTĂRĂRI ȘI ALTE ACTE

Luni, 10 octombrie 2022

SUMAR

<u>Nr.</u>	<u>Pagina</u>
HOTĂRĂRI ALE GUVERNULUI ROMÂNIEI	
1.210. — Hotărâre privind declanșarea procedurilor de expropriere a tuturor imobilelor proprietate privată situate pe amplasamentul suplimentar, aprobarea listei cuprinzând imobilul proprietate publică a statului și a listei imobilelor proprietate publică a unităților administrativ-teritoriale, care fac parte din coridorul de expropriere al lucrării de utilitate publică de interes național „Autostrada de Centură București km 0 + 000—km 100 + 900, Sector Centura Sud km 52 + 770—km 100 + 900, lotul 2 km 69 + 000—km 85 + 300”	2–15
DECIZII ALE PRIM-MINISTRULUI	
502. — Decizie privind exercitarea, cu caracter temporar, de către domnul Ilie Bălășan a funcției publice vacante din categoria înalților funcționari publici de secretar general adjunct al Ministerului Dezvoltării, Lucrărilor Publice și Administrației.....	16

HOTĂRĂRI ALE GUVERNULUI ROMÂNIEI

GUVERNUL ROMÂNIEI

HOTĂRÂRE

privind declanșarea procedurilor de expropriere a tuturor imobilelor proprietate privată situate pe amplasamentul suplimentar, aprobarea listei cuprinzând imobilul proprietate publică a statului și a listei imobilelor proprietate publică a unităților administrativ-teritoriale, care fac parte din coridorul de expropriere al lucrării de utilitate publică de interes național „Autostrada de Centură București km 0 + 000—km 100 + 900, Sector Centura Sud km 52 + 770—km 100 + 900, lotul 2 km 69 + 000—km 85 + 300”

Având în vedere dispozițiile Hotărârii Guvernului nr. 233/2008 pentru aprobarea indicatorilor tehnico-economici ai obiectivului de investiții „Autostrada de centură București”, sector Centură Nord km 0 + 000—km 52 + 770 și ai obiectivului de investiții „Autostrada de centură București”, sector Centură Sud km 52 + 770—km 100 + 900,

în temeiul art. 108 din Constituția României, republicată, și al art. 5 alin. (1) și (1¹) lit. a) și b) din Legea nr. 255/2010 privind exproprierea pentru cauză de utilitate publică, necesară realizării unor obiective de interes național, județean și local, cu modificările și completările ulterioare,

Guvernul României adoptă prezenta hotărâre.

Art. 1. — Se aprobă amplasamentul suplimentar al lucrării de utilitate publică de interes național „Autostrada de Centură București km 0 + 000—km 100 + 900, Sector Centura Sud km 52 + 770—km 100 + 900, lotul 2 km 69 + 000—km 85 + 300”, prevăzut în anexa nr. 1 la prezenta hotărâre.

Art. 2. — (1) Se aprobă declanșarea procedurilor de expropriere a tuturor imobilelor proprietate privată situate pe amplasamentul suplimentar, prevăzut la art. 1, care fac parte din coridorul de expropriere al lucrării de utilitate publică de interes național „Autostrada de Centură București km 0 + 000—km 100 + 900, Sector Centura Sud km 52 + 770—km 100 + 900, lotul 2 km 69 + 000—km 85 + 300”, aflate pe raza localităților Jilava, 1 Decembrie, Dărăști-Ilfov, Măgurele și Bragadiru din județul Ilfov, expropriator fiind statul român, reprezentat de Ministerul Transporturilor și Infrastructurii, prin Compania Națională de Administrare a Infrastructurii Rutiere — S.A.

(2) Se aprobă lista cuprinzând proprietarii sau deținătorii imobilelor proprietate privată supuse exproprierii potrivit alin. (1), situate pe raza localităților Jilava, 1 Decembrie, Dărăști-Ilfov, Măgurele și Bragadiru din județul Ilfov, așa cum rezultă din evidențele unităților administrativ-teritoriale, precum și sumele individuale aferente despăgubirilor, prevăzută în anexa nr. 2 la prezenta hotărâre.

(3) Se aprobă lista cuprinzând imobilul proprietate publică a statului care face parte din coridorul de expropriere, situat pe amplasamentul aprobat conform art. 1, prevăzută în anexa nr. 3 la prezenta hotărâre.

(4) Se aprobă lista imobilelor proprietate publică a unităților administrativ-teritoriale care fac parte din coridorul de expropriere, situate pe amplasamentul aprobat conform art. 1, prevăzută în anexa nr. 4 la prezenta hotărâre.

Art. 3. — (1) Sumele individuale estimate de către expropriator, aferente justelor despăgubiri pentru imobilele proprietate privată, situate pe amplasamentul suplimentar prevăzut la art. 1, care fac parte din coridorul de expropriere al lucrării de utilitate publică de interes național „Autostrada de Centură București km 0 + 000—km 100 + 900, Sector Centura Sud km 52 + 770—km 100 + 900, lotul 2 km 69 + 000—km 85 + 300”, situate pe raza localităților Jilava, 1 Decembrie,

Dărăști-Ilfov, Măgurele și Bragadiru din județul Ilfov, sunt în cuantum total de 127 mii lei și se alocă de la bugetul de stat, prin bugetul Ministerului Transporturilor și Infrastructurii, în conformitate cu Legea bugetului de stat pe anul 2022 nr. 317/2021, cu modificările și completările ulterioare, la capitolul 84.01 „Transporturi”, titlul 58 „Proiecte cu finanțare din fonduri externe nerambursabile aferente cadrului financiar 2014—2020”, articolul 58.03 — „Programe din Fondul de Coeziune — FC”.

(2) Sumele individuale estimate de către expropriator prevăzute la alin. (1) se virează de către Ministerul Transporturilor și Infrastructurii într-un cont de trezorerie deschis pe numele Companiei Naționale de Administrare a Infrastructurii Rutiere — S.A., în termen de cel mult 30 de zile de la data aprobării cererii de deschidere de credite, conform prevederilor art. 4 alin. (8) din Normele metodologice de aplicare a Legii nr. 255/2010 privind exproprierea pentru cauză de utilitate publică, necesară realizării unor obiective de interes național, județean și local, aprobate prin Hotărârea Guvernului nr. 53/2011, cu completările ulterioare, la dispoziția proprietarilor/deținătorilor de imobile proprietate privată care fac parte din coridorul de expropriere al lucrării de utilitate publică de interes național, prevăzut la art. 1, în vederea efectuării plății despăgubirilor în cadrul procedurilor de expropriere, în condițiile legii.

Art. 4. — Ministerul Transporturilor și Infrastructurii, prin Compania Națională de Administrare a Infrastructurii Rutiere — S.A., răspunde de realitatea datelor înscrise în lista cuprinzând imobilele proprietate privată și publică, situate pe amplasamentul suplimentar, prevăzut la art. 1, care fac parte din coridorul de expropriere al lucrării de utilitate publică de interes național, de corectitudinea datelor înscrise în documentele care au stat la baza stabilirii acestora, precum și de modul de utilizare, în conformitate cu dispozițiile legale, a sumei alocate potrivit prevederilor prezentei hotărâri.

Art. 5. — Planul de amplasament suplimentar al lucrării de utilitate publică de interes național, prevăzut la art. 1, se aduce la cunoștință publică și prin afișarea la sediile consiliilor locale implicate și, respectiv, prin afișare pe pagina proprie de internet a expropriatorului, în condițiile legii.

Art. 6. — Anexele nr. 1—4 fac parte integrantă din prezenta hotărâre.

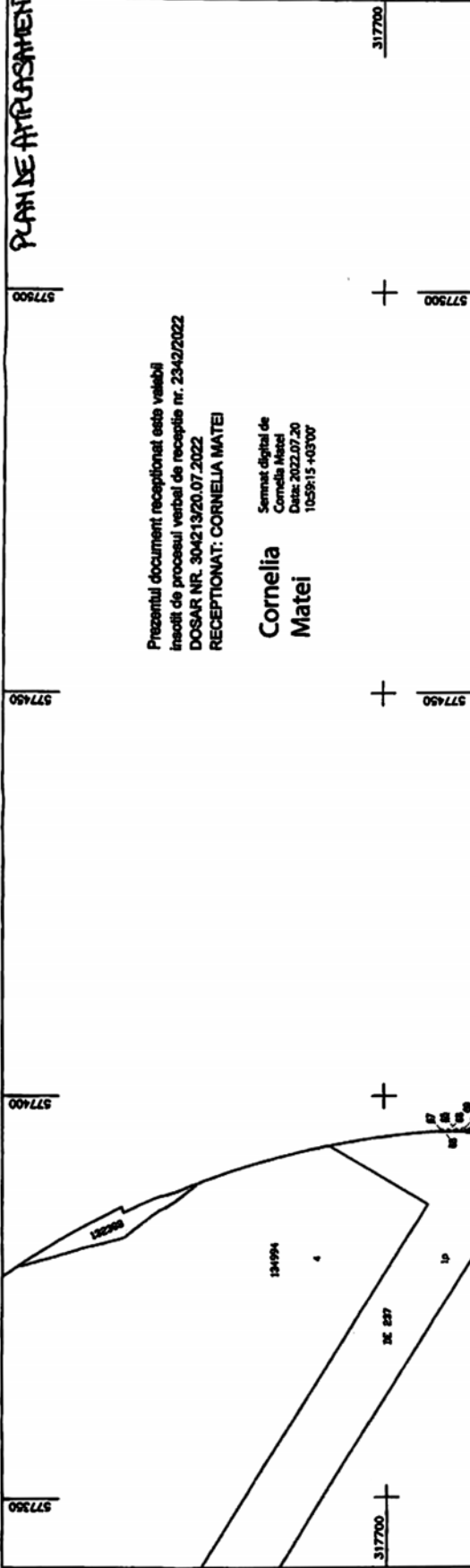
PRIM-MINISTRU
NICOLAE-IONEL CIUCĂ

Contrasemnează:
Viceprim-ministru,
ministrul transporturilor și infrastructurii,
Sorin Mihai Grindeanu
Ministrul finanțelor,
Adrian Căciu

ANEXA Nr. 1*)

PLAN DE AMPLASAMENT

ANEXA NR. 1
PLAN DE AMPLASAMENT



Prezentul document receptionat este valabil însoțit de procesul verbal de recepție nr. 2342/2022
DOSAR NR. 3042.13/20.07.2022
RECEPȚIONAT: CORNELIA MATEI

Semnat digital de
Cornelia Matei
Data: 2022.07.20
1059:15 +03'00'



*AUTOSTRADA DE CENTURĂ BUCUREȘTI KM 0+000 - KM 10+000 - SECTOR CENTURA SUD
KM 5+778 - KM 10+000*
SECTOR DE DRUMI KM 6+000-KM 8+300, LOT 2

Legenda:
Limita coridorului de expropriere conform HG 1139/2020
Limita proprietate
Limita suprafețe propuse pentru expropriere conform proiect tehnic

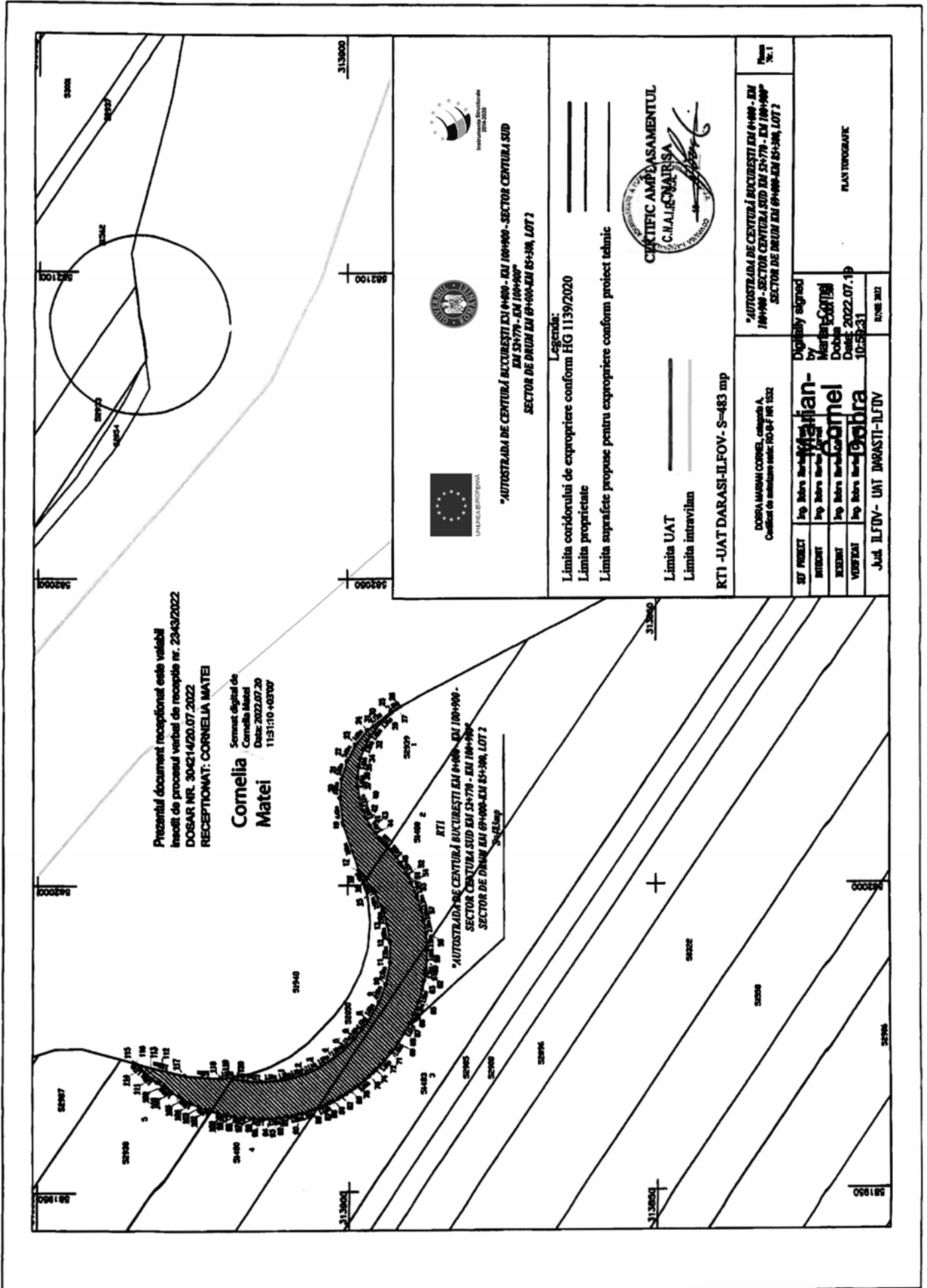


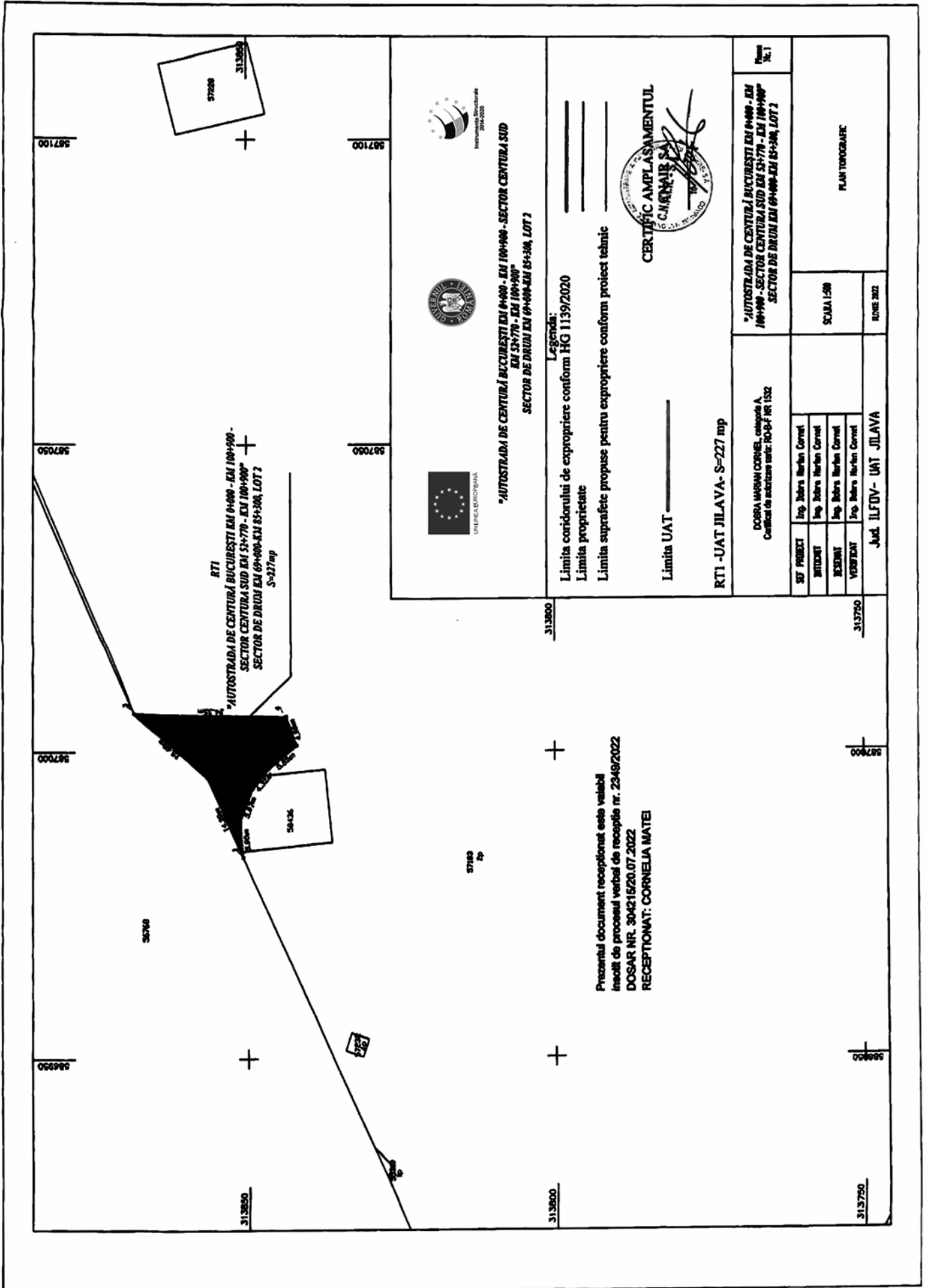
Limita UAT


RTI - UAT BRAGADIRU - S=158 mp

DORNA MARIAN CORNEL, categoria A, Certificat de autorizare nr. 1002-F NR. 1132		*Autostada de centura Bucuresti km 0+000 - km 10+000 sector Centura Sud km 5+778 - km 10+000* Sector de drumi km 5+778 - km 6+000, Lot 1	
ȘEF PROIECT	Ing. Dobra Marian Cornel	Digitaly signed	PLAN TOPOGRAFIC
PROIECTANT	Ing. Dobra Marian Cornel	By: Marian-Cornel Dobra	
REZERVAT	Ing. Dobra Marian Cornel	Dobra	
VERIFICAT	Ing. Dobra Marian Cornel	Data: 2022.07.19	
Județul ILOV - UAT BRAGADIRU			


*) Anexa nr. 1 este reprodusă în facsimil.







Ministerul Transporturilor și Infrastructurii
2014-2020



Ministerul Dezvoltării Regionale și Infrastructurii

**"AUTOSTRAZĂ DE CENTURĂ BUCUREȘTI KM 0+000 - KM 100+000 - SECTOR CENTURĂ SUD
KM 54+770 - KM 100+000"
SECTOR DE DRUM KM 0+000 - KM 83+300, LOT 2**


Legenda:

____ Limita coridorului de expropriere conform HG 1139/2020

____ Limita proprietate

____ Limita suprafețe propuse pentru expropriere conform proiect tehnic

____ Limita UAT



CERTIFIC AMPLASAMENTUL

RT1 -UAT JILAVA- S=227 mp

DOSRA MARIAM CORNELA, categoria A, Certificat de autorizare nr: RC-B-F NR 1332		"AUTOSTRAZĂ DE CENTURĂ BUCUREȘTI KM 0+000 - KM 100+000 - SECTOR CENTURĂ SUD KM 54+770 - KM 100+000" SECTOR DE DRUM KM 0+000 - KM 83+300, LOT 2	
SE PROIECT	Ing. Iuliana Marian Corneil	SCALA 1:500	PLAN TUNOBIARE
MODIFICAT	Ing. Iuliana Marian Corneil	Iunie 2022	
REZERVAT	Ing. Iuliana Marian Corneil		
VERIFICAT	Ing. Iuliana Marian Corneil		
Jud. ILFOV - UAT JILAVA			

Prezentul document recepționat este valabil înscrit de procesul verbal de recepție nr. 23-09/2022
DOSAR NR. 304215/20.07.2022
RECEPȚIONAT: CORNELIA MATEI

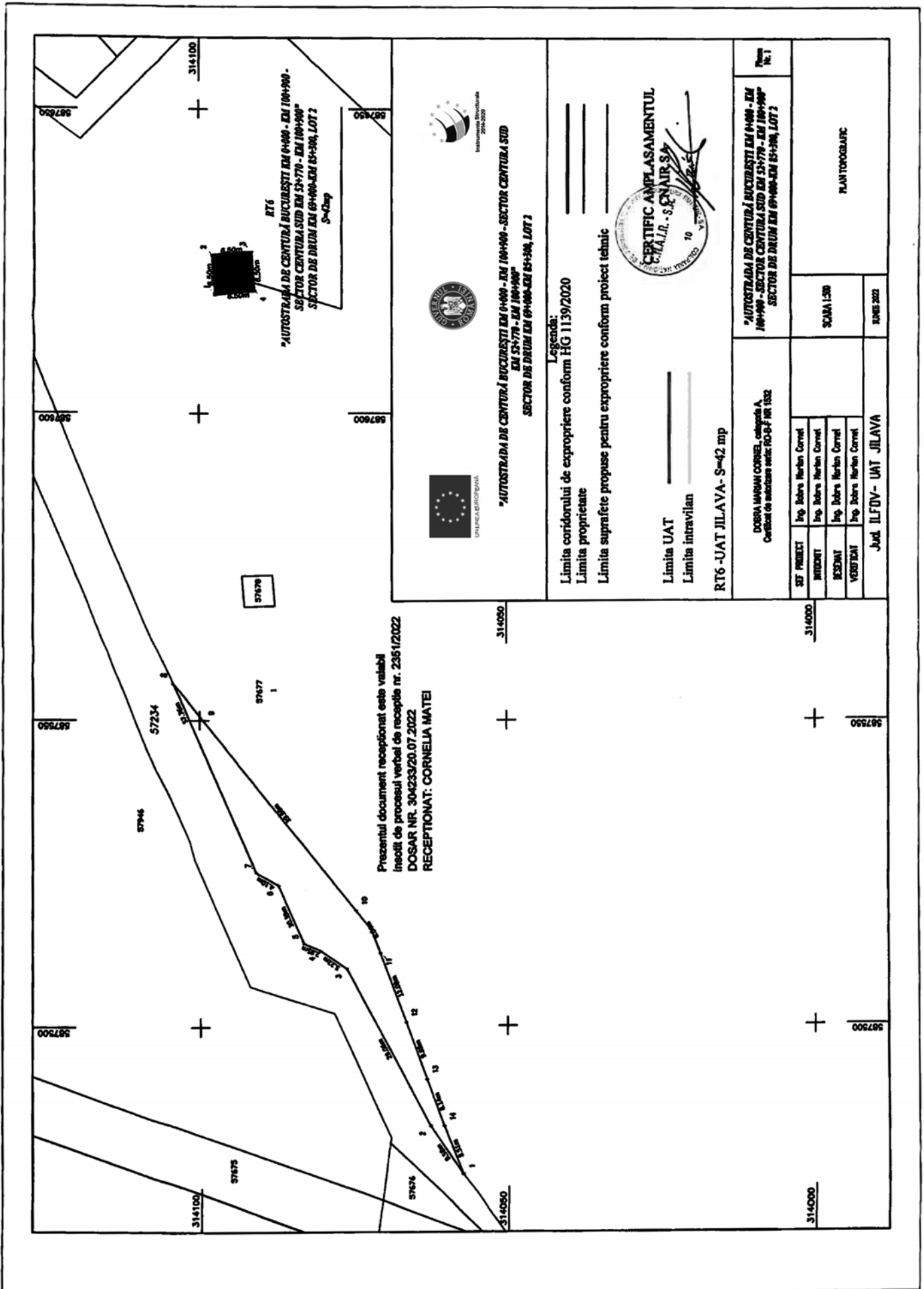
57143
Sp

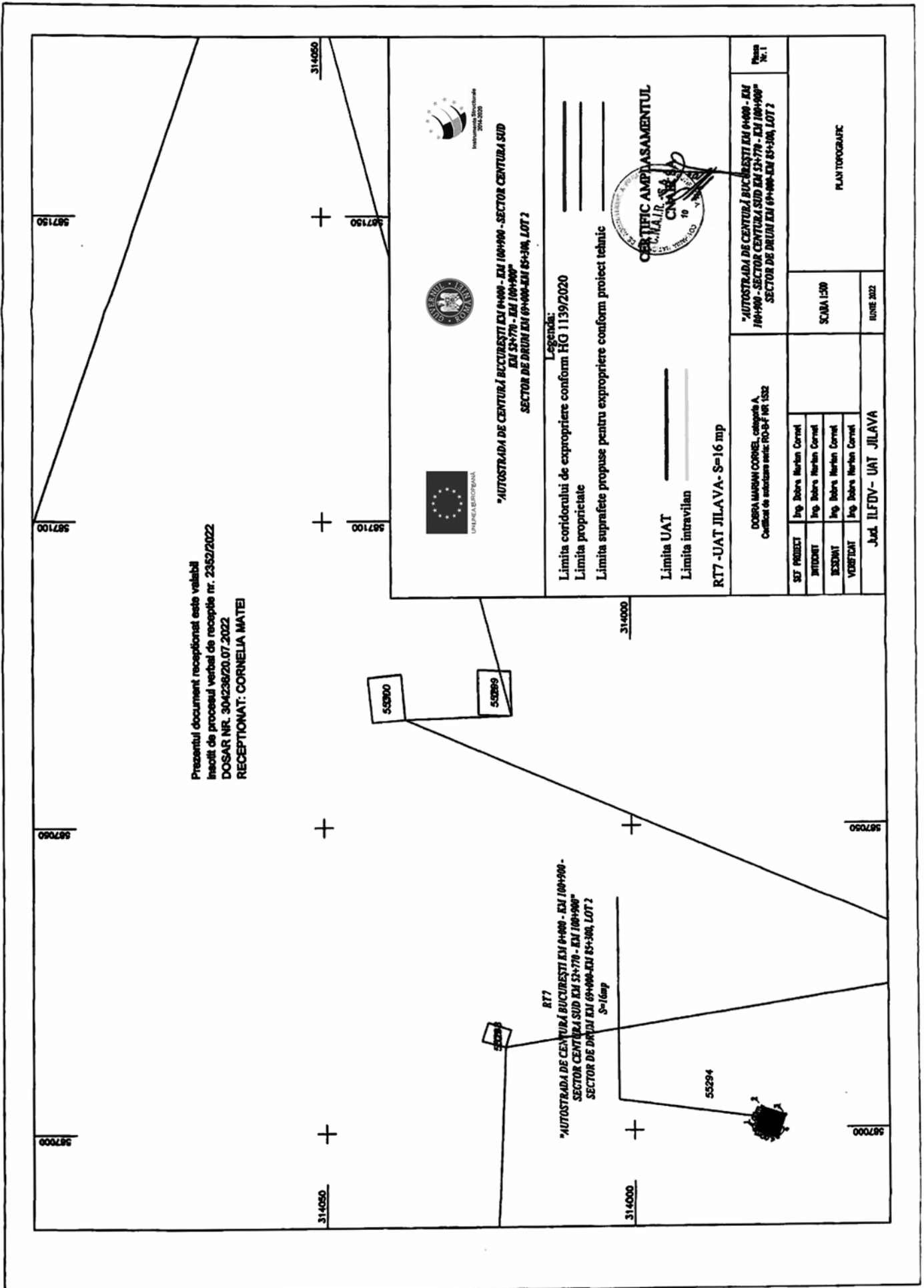
313750

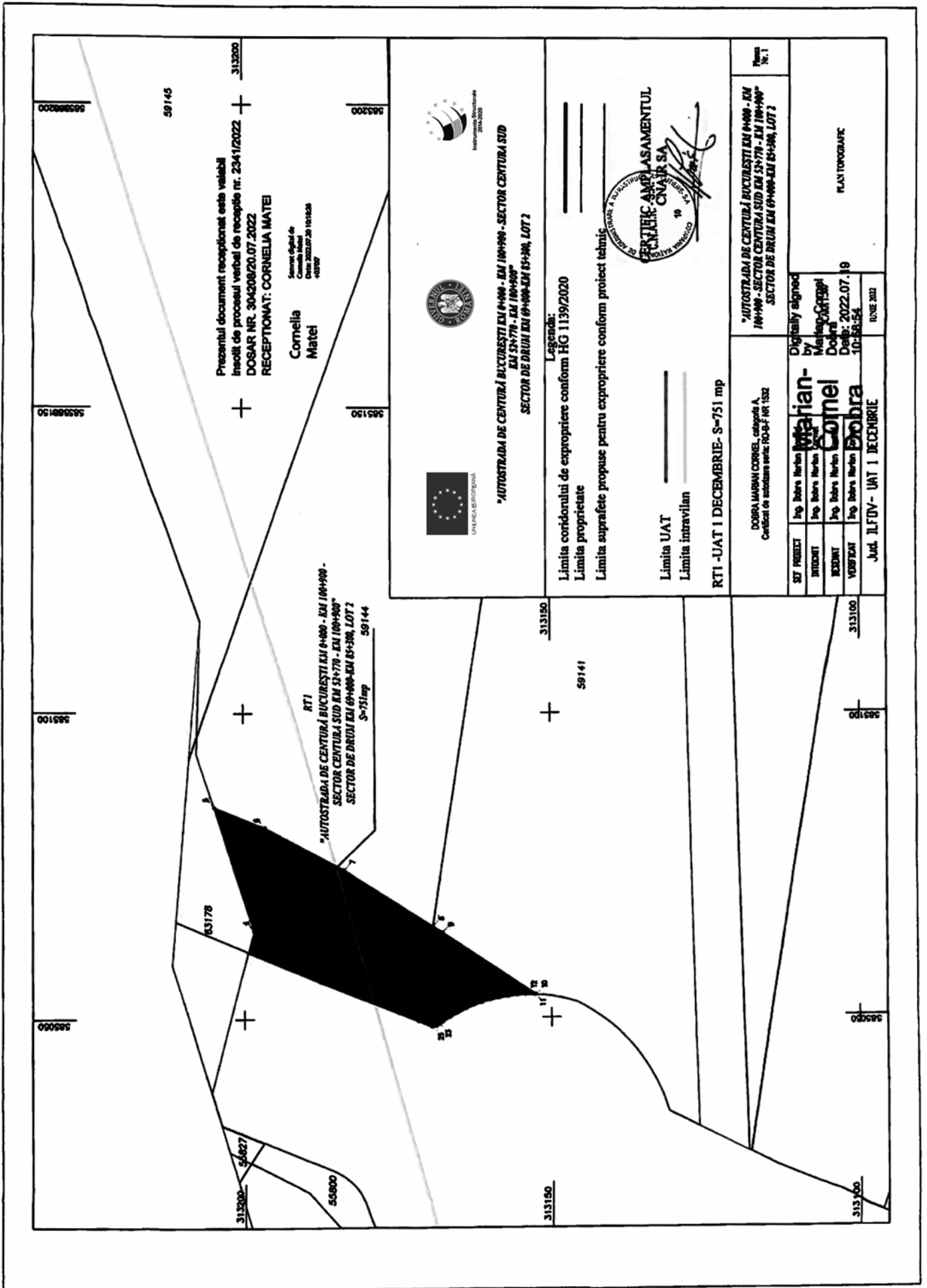
587900

588000

313750







Prezentul document recepționat este valabil însoțit de procesul verbal de recepție nr. 2341/2022 DOSAR NR. 304209/20.07.2022 RECEPTIONAT: CORNELIA MATEI

Cornelia Matei
 Serviciu digital de
 Cameră Notar
 nr. 2022/26 Notaria
 40007


RT1
 "AUTOSTRADA DE CENTURĂ BUCUREȘTI KM 0+000 - KM 100+000 - SECTOR CENTURĂ SUD KM 5+770 - KM 100+000" SECTOR DE DRUM KM 0+000-KM 85+300, LOT 2 S=751mp 59144



"AUTOSTRADA DE CENTURĂ BUCUREȘTI KM 0+000 - KM 100+000 - SECTOR CENTURĂ SUD KM 5+770 - KM 100+000" SECTOR DE DRUM KM 0+000-KM 85+300, LOT 2

Legenda:
 Limita coridorului de expropriere conform HG 1139/2020
 Limita proprietate
 Limita suprafete propuse pentru expropriere conform proiect tehnic

Limita UAT
 Limita intravilan



RT1 -UAT I DECEMBRIE- S=751 mp

DOBRA MARIAN CORNEL, categoria A, Certificat de autorizare seria: RO-03-F NR: 1532

"AUTOSTRADA DE CENTURĂ BUCUREȘTI KM 0+000 - KM 100+000 - SECTOR CENTURĂ SUD KM 5+770 - KM 100+000" SECTOR DE DRUM KM 0+000-KM 85+300, LOT 2

SEF PROIECT	Ing. Dobra Marian	Digitally signed
PROIECTANT	Ing. Dobra Marian	by Marian-Cornel
REZERVAT	Ing. Dobra Marian	Dobra
VERIFICAT	Ing. Dobra Marian	DOBRA
Județ ILOV - UAT I DECEMBRIE		Date: 2022.07.19
		10:58:54
		JUNE 2022

PLAN TOPOGRAFIC

Planșă Nr. 1

LISTA

cuprinzând imobilele proprietate privată situate pe amplasamentul suplimentar, care fac parte din coridorul de expropriere al lucrării de utilitate publică de interes național „Autostrada de Centură București km 0 + 000—km 100 + 900, Sector Centura Sud km 52 + 770—km 100 + 900, lotul 2 km 69 + 000—km 85 + 300”, situate pe raza localităților Jilava, 1 Decembrie, Dărăști-Ifov, Măgurele și Bragadiru din județul Ilfov

Nr. crt.	Județul	Unitatea administrativ-teritorială	Numele și prenumele proprietarului/deținătorului terenului	Tarla	Parcelă	Număr cadastral/ Nr. topo	Număr titlu de proprietate	Număr carte funciară	Categoria de folosință	Extravilan/ Intravilan	Suprafața totală teren (mp)	Suprafața de expropriat teren (mp)	Valoarea de despăgubire a terenului conform Legii nr. 255/2010 (lei)
0	1	2	3	4	5	6	7	8	9	10	11	12	13
1	Ilfov	Jilava	MILOTAI PETRUTA, MIHALACHE SAVU, MIHALACHE CONSTANTIN, TUDOR EUGENIA, TUDOR IOANA, MIHALACHE DUMITRU, MIHALACHE NICOLAE, MIHALACHE MARIA	40	148	57677	—	57677	Arabil	Extravilan	33.886,00	42,00	496,52
2	Ilfov	Jilava	MILOTAI PETRUTA, MIHALACHE SAVU, MIHALACHE CONSTANTIN, TUDOR EUGENIA, TUDOR IOANA, MIHALACHE DUMITRU, MIHALACHE NICOLAE, MIHALACHE MARIA	40	148	57677	—	57677	Arabil	Extravilan	33.886,00	454,00	5.367,19
3	Ilfov	1 Decembrie	ILCU COSTEL	13	31/3	59141	—	59141	Arabil	Intravilan	4.426,00	142,00	16.187,93
4	Ilfov	1 Decembrie	MICHALAND — S.R.L.	13	31/2	59144	—	59144	Arabil	Intravilan	4.444,00	609,00	69.425,70
5	Ilfov	Dărăști-Ifov	IANCU CONSTANTIN	17	58/1/36	52938	—	52938	Arabil	Intravilan	1.159,00	47,00	2.792,76
6	Ilfov	Dărăști-Ifov	IANCU FLOREA, IANCU MARIOARA	17	58/1/37	51480	—	51480	Arabil	Intravilan	2.100,00	249,00	14.795,70
7	Ilfov	Dărăști-Ifov	IANCU FLOREA, IANCU MARIOARA	17	58/1/31	51483	—	51483	Arabil	Intravilan	2.823,00	110,00	6.536,26
8	Ilfov	Dărăști-Ifov	IANCU CONSTANTIN	17	58/1/36	52939	—	52939	Arabil	Intravilan	397,00	77,00	4.575,38
9	Ilfov	Măgurele	RADULESCU IOANA, RADULESCU DUMITRU OCTAVIAN	155	169/40	64791	—	64791	Arabil	Intravilan	4.106,00	5,00	454,08
10	Ilfov	Măgurele	STAN IOANA	155	169/41	64792	—	64792	Arabil	Intravilan	2.483,00	23,00	2.088,76
11	Ilfov	Măgurele	UAT ORAȘ MĂGURELE — domeniu privat	155	169/46	64795	—	64795	Arabil	Intravilan	7.174,00	22,00	1.997,94
12	Ilfov	Bragadiru	MANCAS ALEXANDER	59	250/1	106514	—	106514	Arabil	Extravilan	34.579,00	145,00	1.845,92
TOTAL											1.925,00	1.925,00	126.564,14

L I S T A

cuprinzând imobilul proprietate publică a statului situat pe amplasamentul suplimentar, care face parte din coridorul de expropriere al lucrării de utilitate publică de interes național „Autostrada de Centură București km 0 + 000—km 100 + 900, Sectorul Centura Sud km 52 + 770—km 100 + 900, lotul 2 km 69 + 000—km 85 + 300”

Nr. crt.	Județul	Unitatea administrativ-teritorială	Denumirea proprietarului/deținătorului dreptului de administrare	Tarla	Parcelă	Număr cadastral/ Nr. topo	Număr carte funciara	Categoria de folosință	Extravilan/ Intravilan	Suprafața totală a terenului (mp)	Suprafața supusă transferului (mp)
0	1	2	3	4	5	6	7	8	9	10	11
1	Ifov	Jilava	Statul român prin Administrația Națională „Apele Române”, în administrarea Agenției Naționale de Îmbunătățiri Funciare	41	155	55304	55304	Curți-construcții	Extravilan	2.925,00	15,00
										TOTAL	15,00

ANEXA Nr. 4

L I S T A

cuprinzând imobilele proprietate publică a unităților administrativ-teritoriale care fac parte din coridorul de expropriere al lucrării de utilitate publică de interes național „Autostrada de Centură București km 0 + 000—km 100 + 900, Sector Centura Sud km 52 + 770—km 100 + 900, lotul 2 km 69 + 000—km 85 + 300”

Nr. crt.	Județul	Unitatea administrativ-teritorială	Denumirea proprietarului/deținătorului dreptului de administrare	Tarla	Parcelă	Număr cadastral/ Nr. topo	Număr carte funciara	Categoria de folosință	Extravilan/ Intravilan	Suprafața totală a terenului (mp)	Suprafața supusă transferului (mp)
0	1	2	3	4	5	6	7	8	9	10	11
1	Ifov	Jilava	UAT COMUNA JILAVA	42,44	159.168	55294	55294	Pășune	Extravilan	574.221,00	16,00
2	Ifov	Jilava	UAT COMUNA JILAVA	42,44	159.168	55294	55294	Pășune	Extravilan	574.221,00	326,00
3	Ifov	Jilava	UAT COMUNA JILAVA	42,44	159.168	57183	57183	Pășune	Extravilan	98.536,00	227,00
4	Ifov	Jilava	UAT COMUNA JILAVA	42,44	159.168	57183	57183	Pășune	Extravilan	98.536,00	16,00
5	Ifov	Bragadiru	UAT ORAȘUL BRAGADIRU	—	237	—	—	Drum	Extravilan	13,00	13,00
										TOTAL	598,00

DECIZII ALE PRIM-MINISTRULUI
GUVERNUL ROMÂNIEI
PRIM-MINISTRUL

DECIZIE

privind exercitarea, cu caracter temporar, de către domnul Ilie Bălășan a funcției publice vacante din categoria înalților funcționari publici de secretar general adjunct al Ministerului Dezvoltării, Lucrărilor Publice și Administrației

Având în vedere Adresa Ministerului Dezvoltării, Lucrărilor Publice și Administrației nr. 108.849 din 22.09.2022, înregistrată la Cabinetul prim-ministrului cu nr. 5/6.786 din 22.09.2022, precum și Adresa Agenției Naționale a Funcționarilor Publici nr. 43.862/2022,

în temeiul art. 29, art. 394 alin. (2) lit. d), art. 397, art. 502 alin. (1) lit. f), art. 509 alin. (3) și al art. 530 alin. (3) din Ordonanța de urgență a Guvernului nr. 57/2019 privind Codul administrativ, cu modificările și completările ulterioare,

prim-ministrul emite prezenta decizie.

Articol unic. — Începând cu data intrării în vigoare a prezentei decizii, domnul Ilie Bălășan, consilier evaluare-examinare, clasa I, grad profesional superior din cadrul Serviciului Corpul de control, exercită, cu caracter temporar, funcția publică vacantă din categoria înalților funcționari publici de secretar general adjunct al Ministerului Dezvoltării, Lucrărilor Publice și Administrației pentru o perioadă de 6 luni.

PRIM-MINISTRU
NICOLAE-IONEL CIUCĂ

Contrasemnează:
Secretarul general al Guvernului,
Marian Neacșu

București, 10 octombrie 2022.
Nr. 502.

EDITOR: PARLAMENTUL ROMÂNIEI — CAMERA DEPUTAȚILOR



„Monitorul Oficial” R.A., Str. Parcului nr. 65, sectorul 1, București; 012329
C.I.F. RO427282, IBAN: RO55RNCB0082006711100001 BCR
și IBAN: RO12TREZ7005069XXX000531 DTCPMB (alocat numai persoanelor juridice bugetare)
Tel. 021.318.51.29/150, fax 021.318.51.15, e-mail: marketing@ramo.ro, www.monitoruloficial.ro
Adresa Centrului pentru relații cu publicul este: șos. Panduri nr. 1, bloc P33, sectorul 5, București; 050651.
Tel. 021.401.00.73, 021.401.00.78, e-mail: concursurifp@ramo.ro, convocariaga@ramo.ro
Pentru publicări, încărcați actele pe site, la: <https://www.monitoruloficial.ro/brp/>

