



MONITORUL OFICIAL

AL

ROMÂNIEI

Anul 184 (XXVIII) — Nr. 795

PARTEA I
LEGI, DECRETE, HOTĂRĂRI ȘI ALTE ACTE

Luni, 10 octombrie 2016

SUMAR

<u>Nr.</u>	<u>Pagina</u>
ACTE ALE ORGANELOR DE SPECIALITATE ALE ADMINISTRAȚIEI PUBLICE CENTRALE	
1.193. — Ordin al directorului general al Agenției Naționale de Cadastru și Publicitate Imobiliară privind aprobarea începerii lucrărilor de înregistrare sistematică a imobilelor, pe sectoare cadastrale, în 3 unități administrativ-teritoriale din județul Bihor	2–5
1.194. — Ordin al directorului general al Agenției Naționale de Cadastru și Publicitate Imobiliară privind aprobarea începerii lucrărilor de înregistrare sistematică a imobilelor, pe sectoare cadastrale, în 11 unități administrativ-teritoriale din județul Vaslui	6–17
1.195. — Ordin al directorului general al Agenției Naționale de Cadastru și Publicitate Imobiliară privind aprobarea începerii lucrărilor de înregistrare sistematică a imobilelor, pe sectoare cadastrale, în 9 unități administrativ-teritoriale din județul Neamț	18–27
1.196. — Ordin al directorului general al Agenției Naționale de Cadastru și Publicitate Imobiliară privind aprobarea începerii lucrărilor de înregistrare sistematică a imobilelor, pe sectoare cadastrale, în unitatea administrativ-teritorială Valea Largă din județul Mureș	28–29
1.197. — Ordin al directorului general al Agenției Naționale de Cadastru și Publicitate Imobiliară privind aprobarea începerii lucrărilor de înregistrare sistematică a imobilelor, pe sectoare cadastrale, în unitatea administrativ-teritorială Terebești din județul Satu Mare	30–31
1.201. — Ordin al ministrului mediului, apelor și pădurilor privind aprobarea Planului de management și a Regulamentului sitului Natura 2000 ROSCI0354 Platforma Cotmeana	32

ACTE ALE ORGANELOR DE SPECIALITATE ALE ADMINISTRAȚIEI PUBLICE CENTRALE

AGENȚIA NAȚIONALĂ DE CADASTRU ȘI PUBLICITATE IMOBILIARĂ

ORDIN

privind aprobarea începerii lucrărilor de înregistrare sistematică a imobilelor, pe sectoare cadastrale, în 3 unități administrativ-teritoriale din județul Bihor

Având în vedere prevederile art. 11 alin. (1) din Legea cadastrului și a publicității imobiliare nr. 7/1996, republicată, cu modificările și completările ulterioare,

în temeiul art. 3 alin. (13) din Legea cadastrului și a publicității imobiliare nr. 7/1996, republicată, cu modificările și completările ulterioare, și al art. 15 alin. (3) din Regulamentul de organizare și funcționare a Agenției Naționale de Cadastru și Publicitate Imobiliară, aprobat prin Hotărârea Guvernului nr. 1.288/2012, cu modificările și completările ulterioare,

directorul general al Agenției Naționale de Cadastru și Publicitate Imobiliară emite prezentul ordin.

Art. 1. — (1) Se aprobă începerea lucrărilor de înregistrare sistematică a imobilelor, pe sectoare cadastrale, situate pe teritoriul a 3 unități administrativ-teritoriale din județul Bihor.

(2) Unitățile administrativ-teritoriale și sectoarele cadastrale în care se desfășoară lucrările de înregistrare sistematică sunt prevăzute în anexa nr. 1 la prezentul ordin.

Art. 2. — Reprezentarea grafică a sectoarelor cadastrale în care se desfășoară lucrările de înregistrare sistematică a imobilelor este prevăzută în anexele nr. 2—4*) la prezentul ordin.

Art. 3. — Anexele nr. 1—4 fac parte integrantă din prezentul ordin.

Art. 4. — Prezentul ordin se publică în Monitorul Oficial al României, Partea I.

Directorul general al Agenției Naționale de Cadastru și Publicitate Imobiliară,
Radu Codruț Ștefănescu

București, 26 septembrie 2016.

Nr. 1.193.

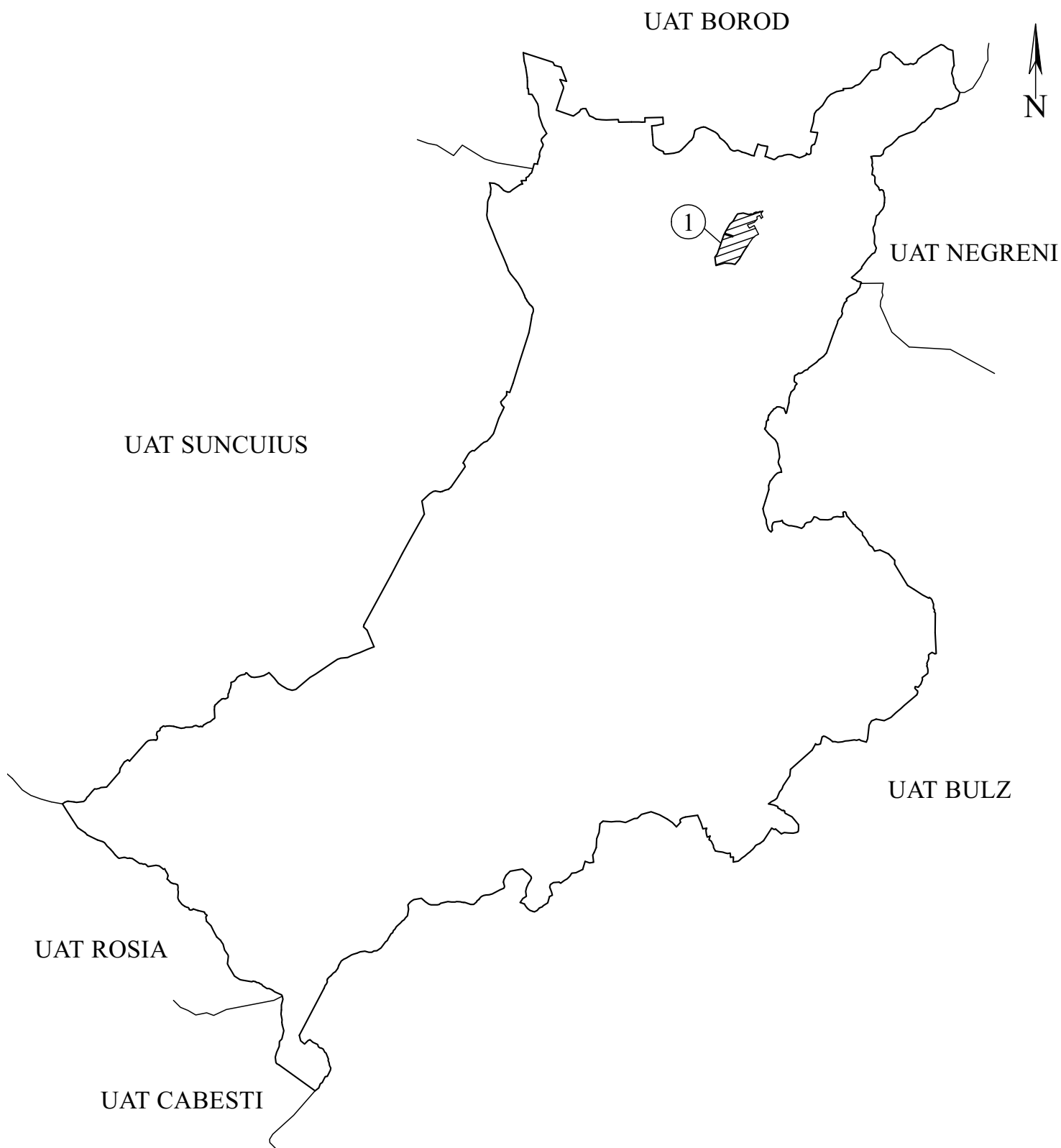
*) Anexele nr. 2—4 sunt reproduse în facsimil.

ANEXA Nr. 1

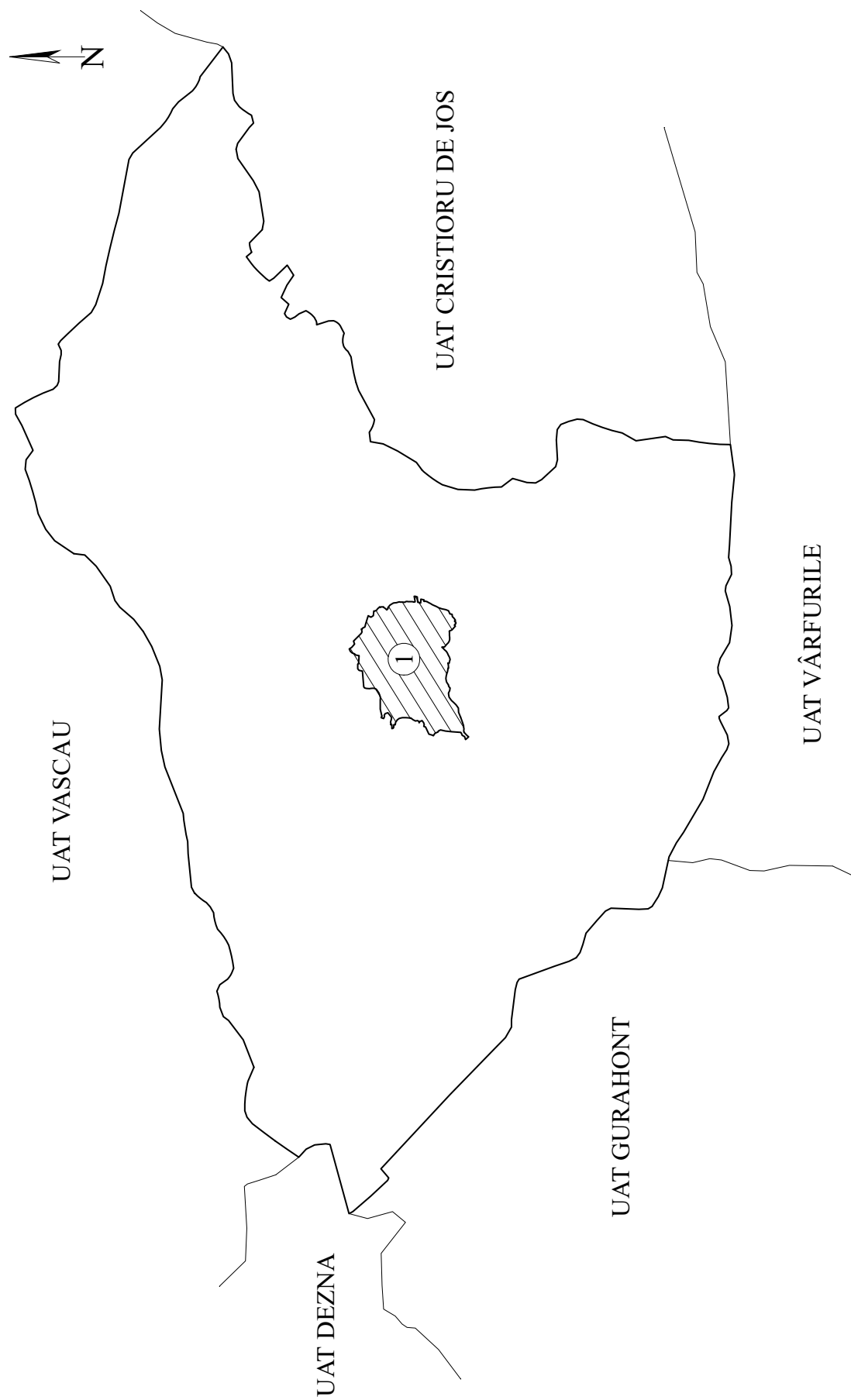
LISTA unităților administrativ-teritoriale și a sectoarelor cadastrale în care încep lucrările de înregistrare sistematică a imobilelor

Nr. crt.	Denumirea unității administrativ-teritoriale	Județul	Sectoarele cadastrale în care încep lucrările de înregistrare sistematică a imobilelor
1	Bratca	Bihor	1
2	Cărpinet	Bihor	1
3	Dobroești	Bihor	1

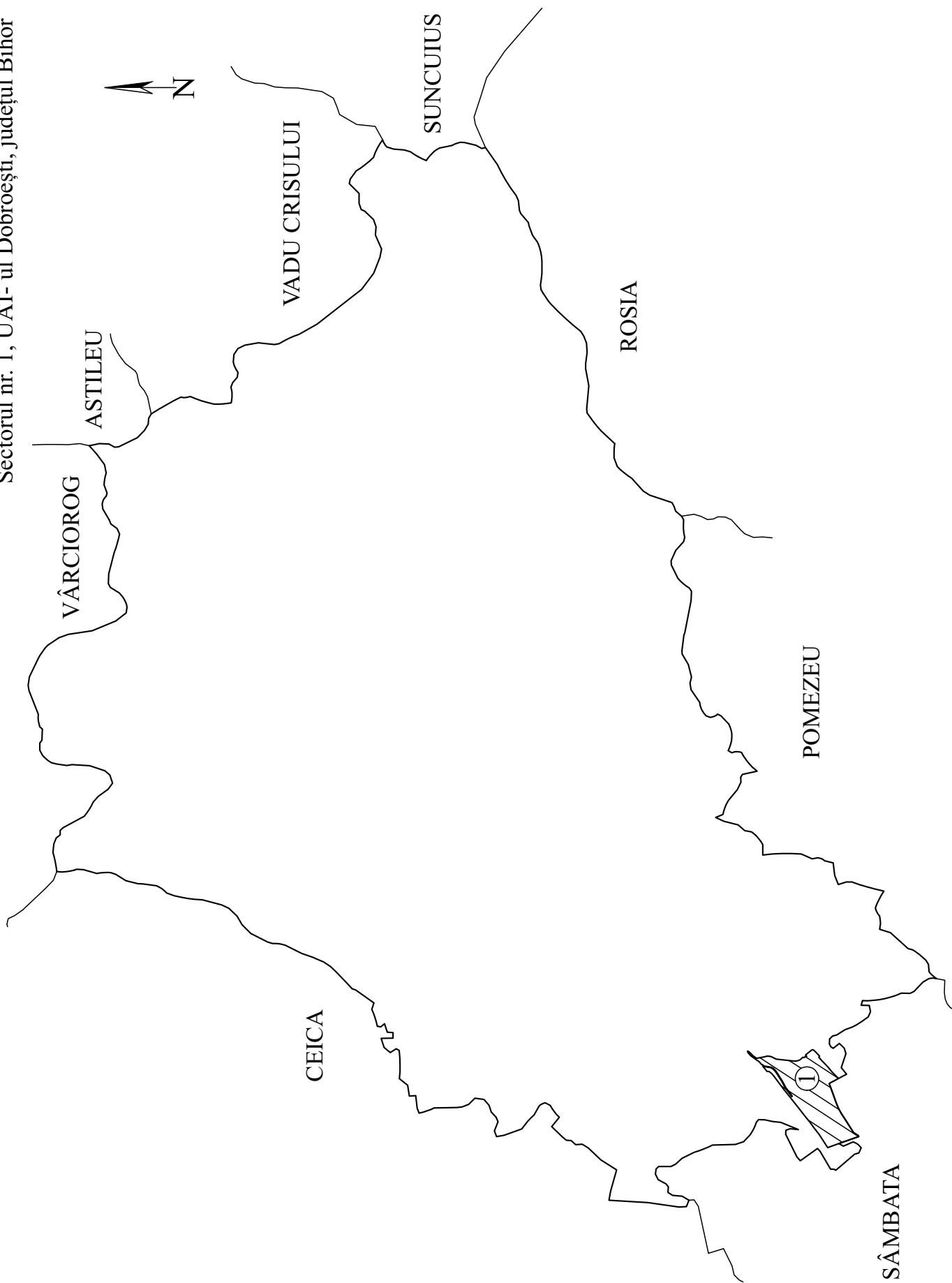
Reprezentarea grafică a sectorului cadastral în care se desfășoară lucrări de înregistrare sistematică
Sectorul nr. 1, UAT- ul Bratca, județul Bihor



Reprezentarea grafică a sectorului cadastral în care se desfășoară lucrări de înregistrare sistematică
Sectorul nr. 1, UAT- ul Cărpinet, județul Bihor



Reprezentarea grafică a sectorului cadastral în care se desfășoară lucrări de înregistrare sistematică
Sectorul nr. 1, UAT- ul Dobroești, județul Bihor



ORDIN
privind aprobarea începerii lucrărilor
de înregistrare sistematică a imobilelor,
pe sectoare cadastrale, în 11 unități administrativ-teritoriale
din județul Vaslui

Având în vedere prevederile art. 11 alin. (1) din Legea cadastrului și a publicității imobiliare nr. 7/1996, republicată, cu modificările și completările ulterioare,

în temeiul art. 3 alin. (13) din Legea cadastrului și a publicității imobiliare nr. 7/1996, republicată, cu modificările și completările ulterioare, și al art. 15 alin. (3) din Regulamentul de organizare și funcționare a Agenției Naționale de Cadastru și Publicitate Imobiliară, aprobat prin Hotărârea Guvernului nr. 1.288/2012, cu modificările și completările ulterioare,

directorul general al Agenției Naționale de Cadastru și Publicitate Imobiliară emite prezentul ordin.

Art. 1. — (1) Se aprobă începerea lucrărilor de înregistrare sistematică a imobilelor, pe sectoare cadastrale, situate pe teritoriul a 11 unități administrativ-teritoriale din județul Vaslui.

(2) Unitățile administrativ-teritoriale și sectoarele cadastrale în care se desfășoară lucrările de înregistrare sistematică sunt prevăzute în anexa nr. 1 la prezentul ordin.

Art. 2. — Reprezentarea grafică a sectoarelor cadastrale în care se desfășoară lucrările de înregistrare sistematică a imobilelor este prevăzută în anexele nr. 2—12*) la prezentul ordin.

Art. 3. — Anexele nr. 1—12 fac parte integrantă din prezentul ordin.

Art. 4. — Prezentul ordin se publică în Monitorul Oficial al României, Partea I.

Directorul general al Agenției Naționale de Cadastru și Publicitate Imobiliară,
Radu Codruț Ștefănescu

București, 26 septembrie 2016.

Nr. 1.194.

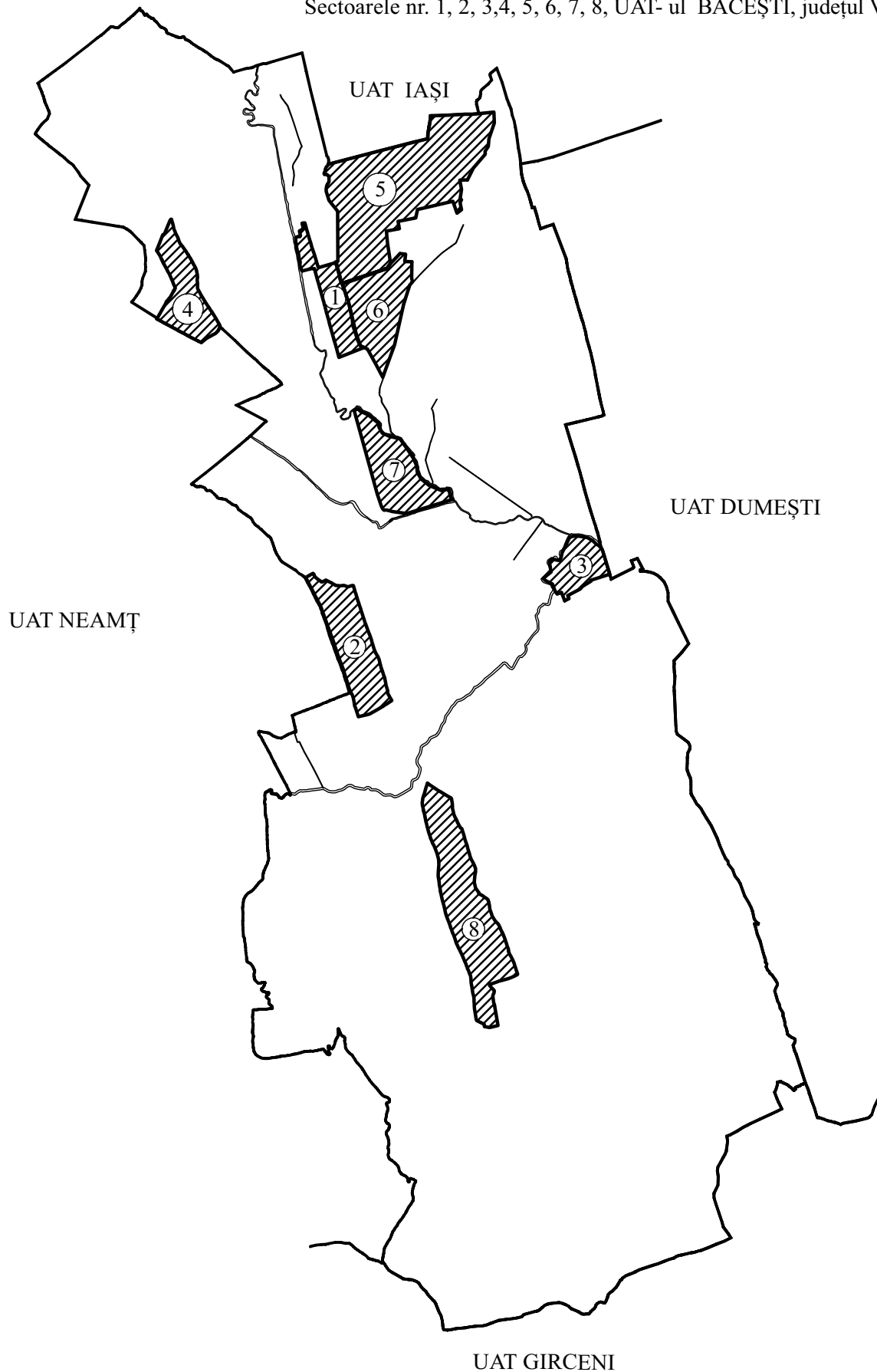
*) Anexele nr. 2—12 sunt reproduse în facsimil.

ANEXA Nr. 1

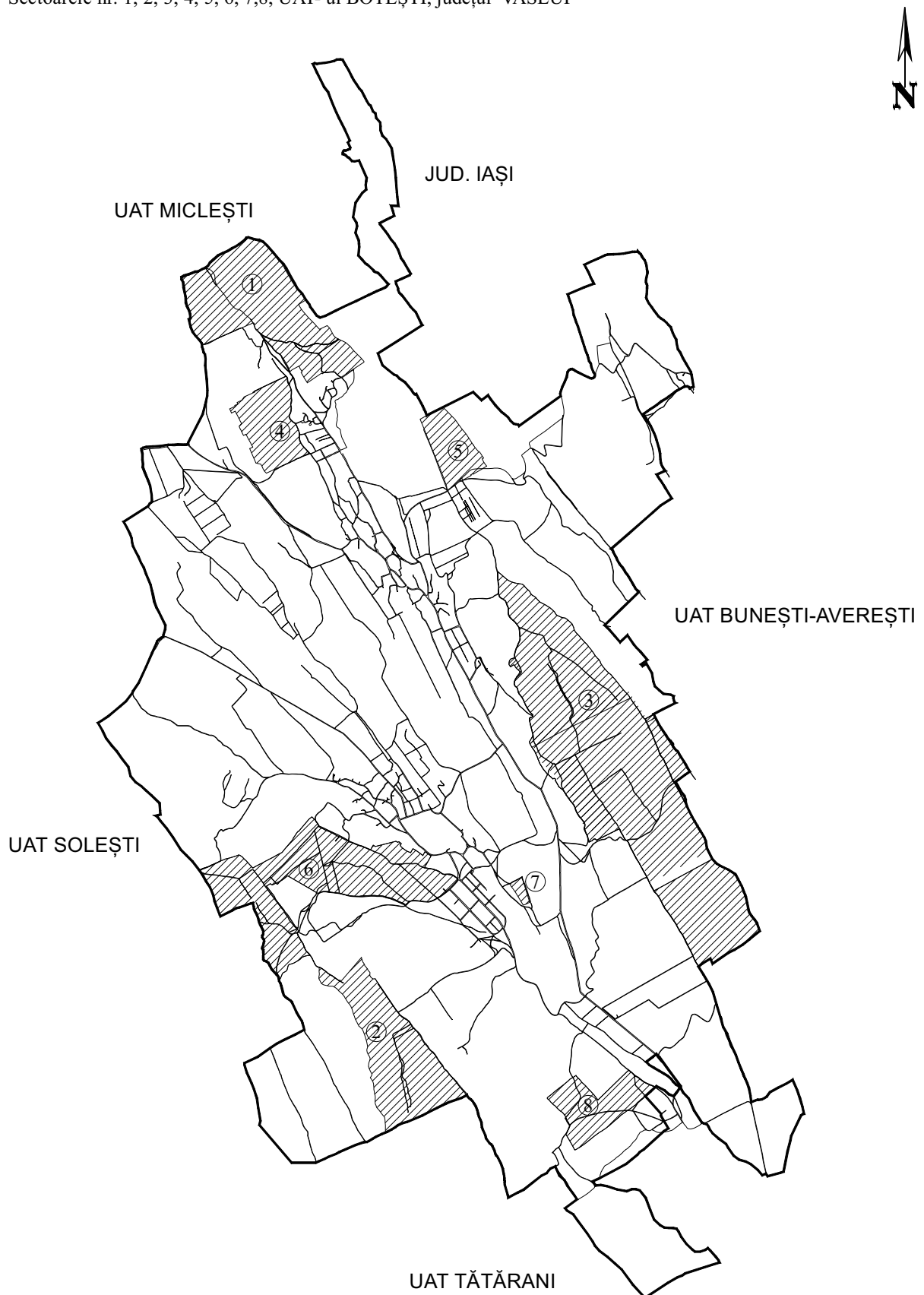
LISTA
unităților administrativ-teritoriale și a sectoarelor cadastrale
în care încep lucrările de înregistrare sistematică a imobilelor

Nr. crt.	Denumirea unității administrativ-teritoriale	Județul	Sectoarele cadastrale în care încep lucrările de înregistrare sistematică a imobilelor
1	Băcești	Vaslui	1, 2, 3, 4, 5, 6, 7, 8
2	Botești	Vaslui	1, 2, 3, 4, 5, 6, 7, 8
3	Codăești	Vaslui	1, 2, 3, 4, 5, 6, 7, 8, 9, 10, 11, 12, 13
4	Costești	Vaslui	1, 2, 3, 4, 5, 6, 7, 8, 9, 10, 11, 12, 13, 14, 15, 16, 17, 18, 19, 20, 21, 22, 23, 24, 25, 26, 27, 28
5	Delești	Vaslui	1
6	Dodești	Vaslui	1
7	Drânceni	Vaslui	1, 2, 3, 4, 5, 6, 7, 8, 9
8	Duda-Epureni	Vaslui	14, 19, 24
9	Roșiești	Vaslui	1, 2, 3, 4, 5, 6, 7
10	Stănilești	Vaslui	1, 2, 3, 4, 5, 6, 7, 8, 9, 10, 11, 12, 13, 14, 15
11	Tătărani	Vaslui	1

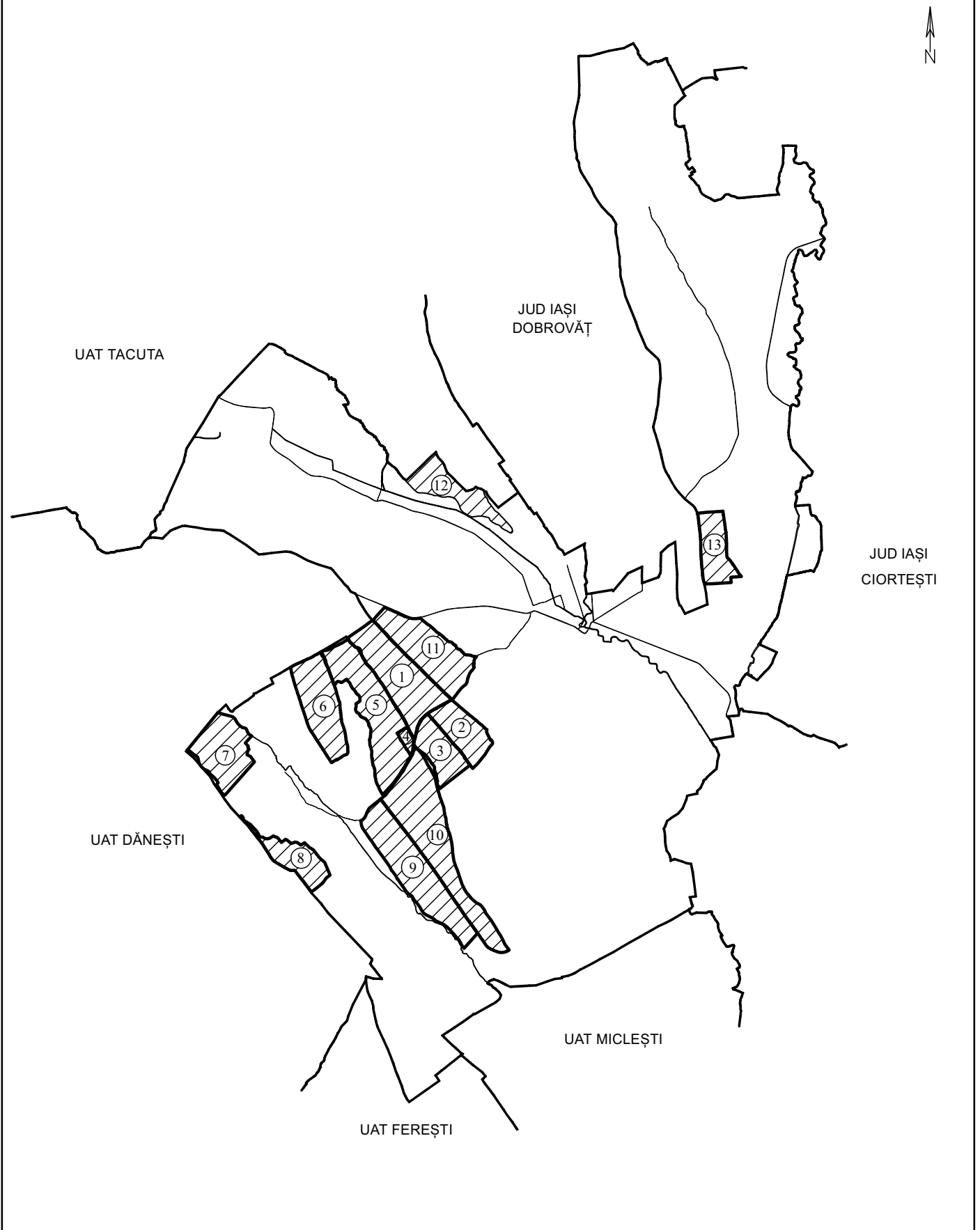
Reprezentarea grafică a sectoarelor lor cadastrale în care se desfășoară lucrări de înregistrare sistematică
Sectoarele nr. 1, 2, 3,4, 5, 6, 7, 8, UAT- ul BĂCEȘTI, județul VASLUI



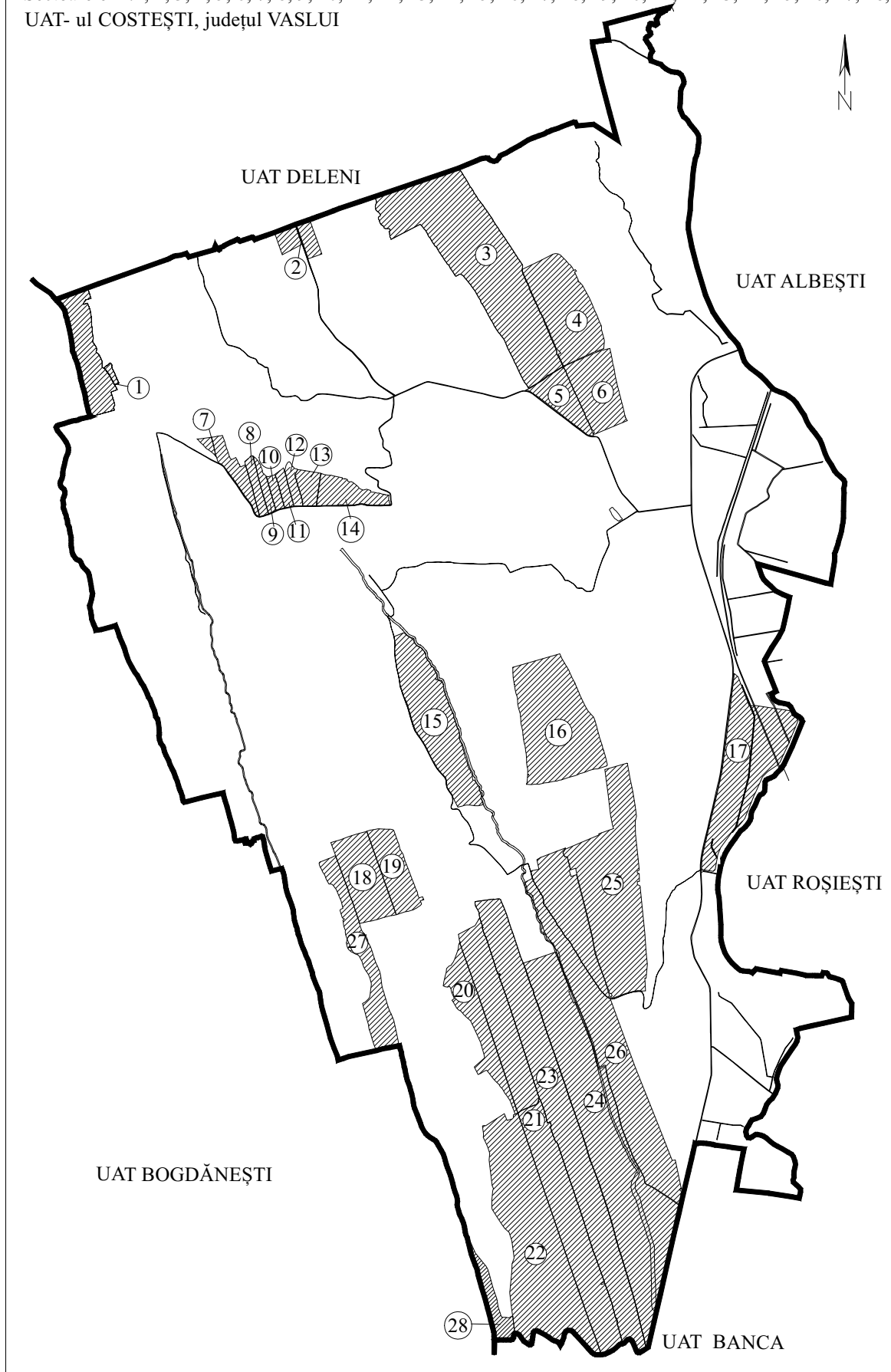
Reprezentarea grafică a sectoarelor cadastrale în care se desfășoară lucrări de înregistrare sistematică
Sectoarele nr. 1, 2, 3, 4, 5, 6, 7,8, UAT- ul BOTEȘTI, județul VASLUI



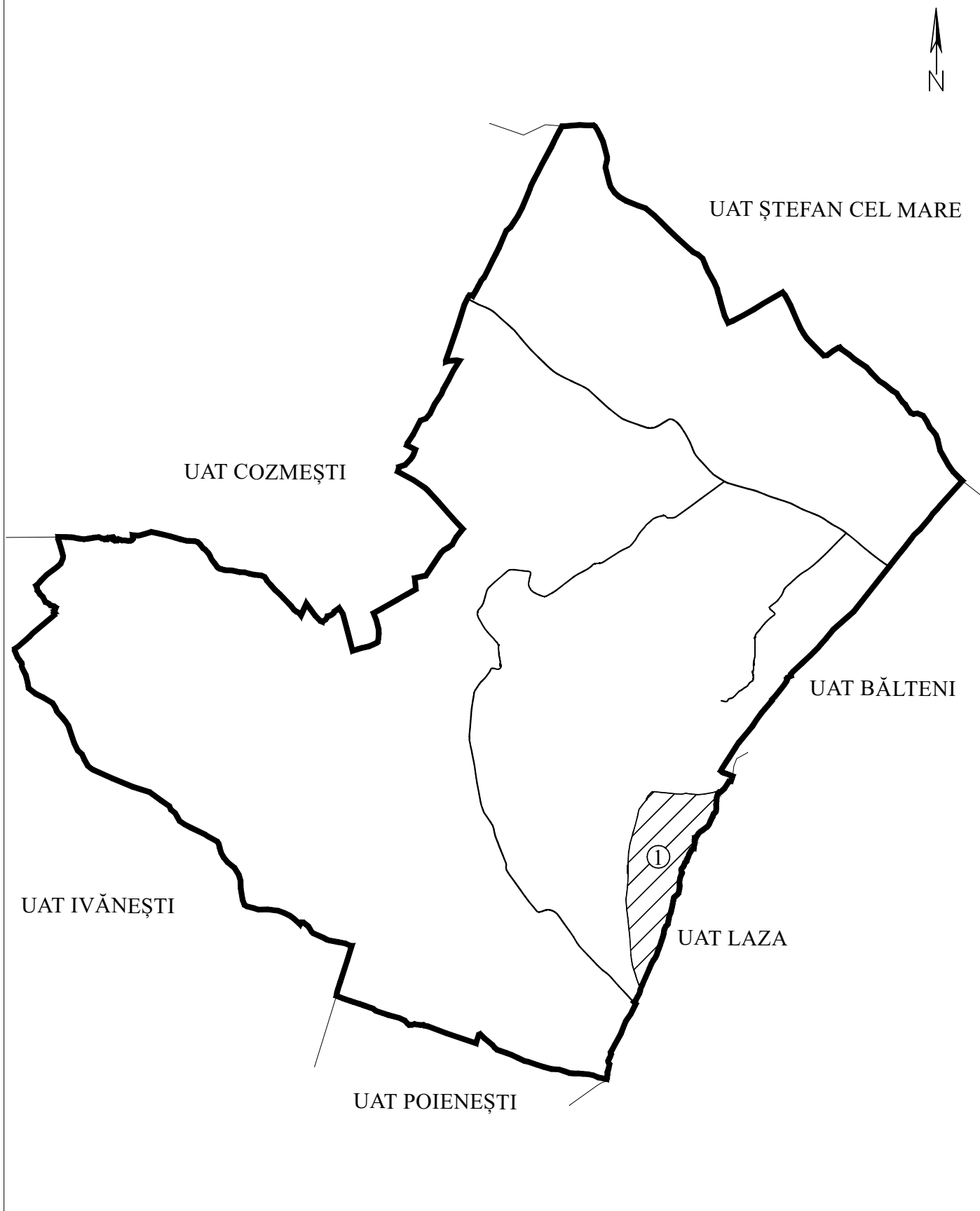
Reprezentarea grafică a sectoarelor cadastrale în care se desfășoară lucrări de înregistrare sistematică
 Sectoarele nr.1, 2, 3, 4, 5, 6, 7, 8, 9, 10, 11, 12, 13, UAT- ul CODĂEȘTI, județul VASLUI



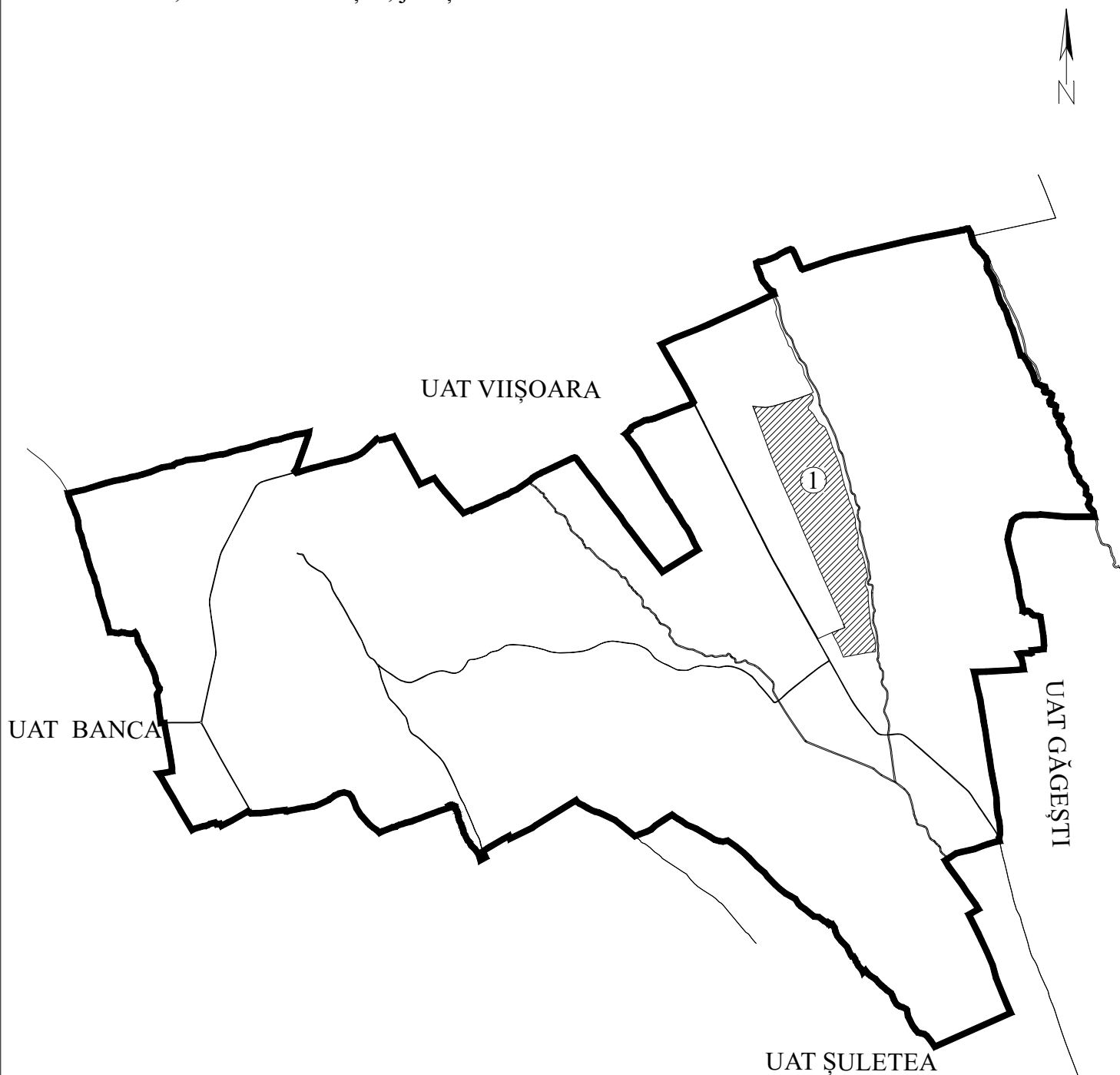
Reprezentarea grafică a sectoarelor cadastrale în care se desfășoară lucrări de înregistrare sistematică
Sectoarele nr.1, 2, 3, 4, 5, 6, 7, 8, 9, 10, 11, 12, 13, 14, 15, 16, 17, 18, 19, 20, 21, 22, 23, 24, 25, 26, 27, 28,
UAT- ul COSTEȘTI, județul VASLUI



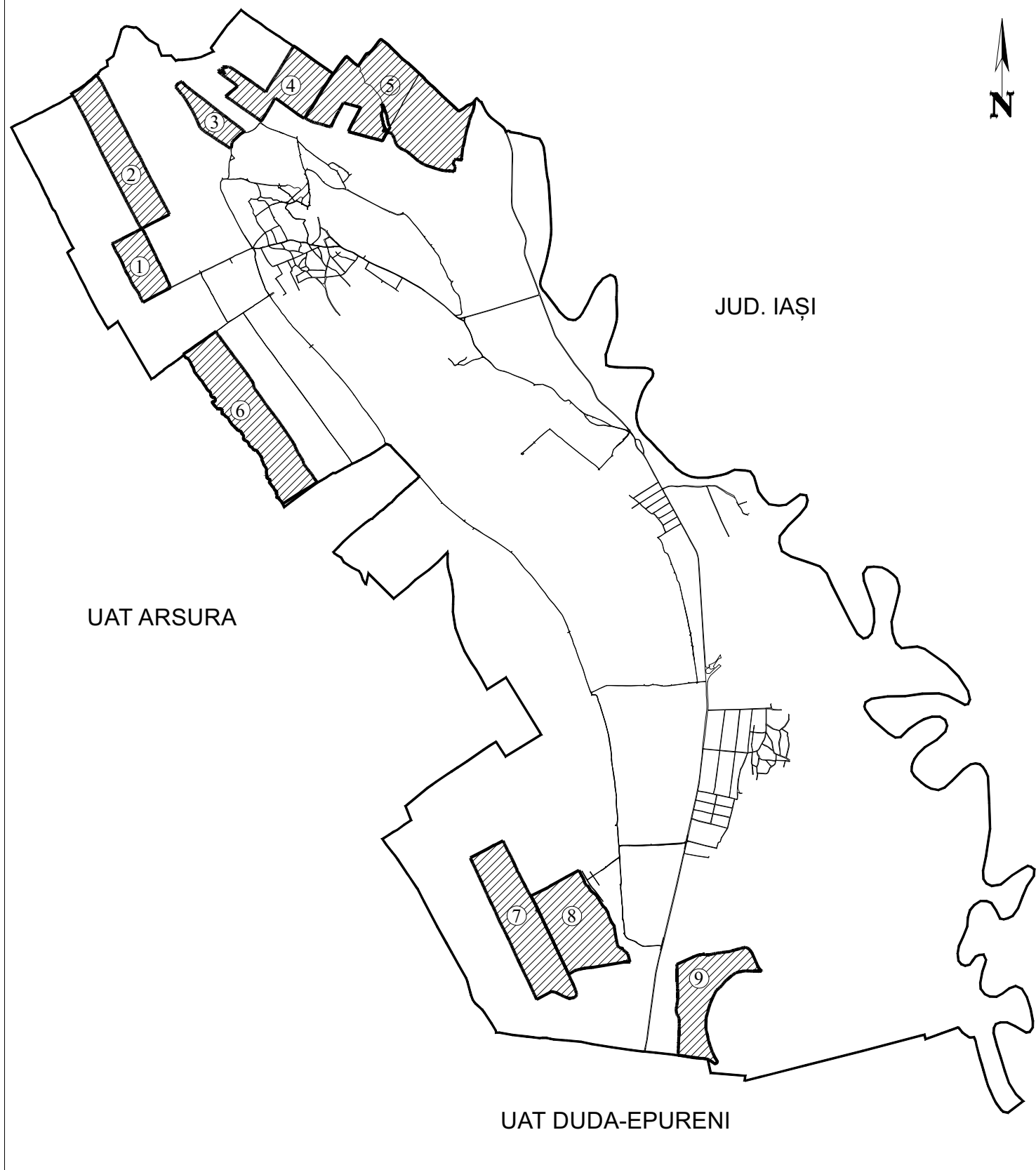
Reprezentarea grafică a sectorului cadastral în care se desfășoară lucrări de înregistrare sistematică
Sectorul nr.1 UAT- ul DELEȘTI, județul VASLUI

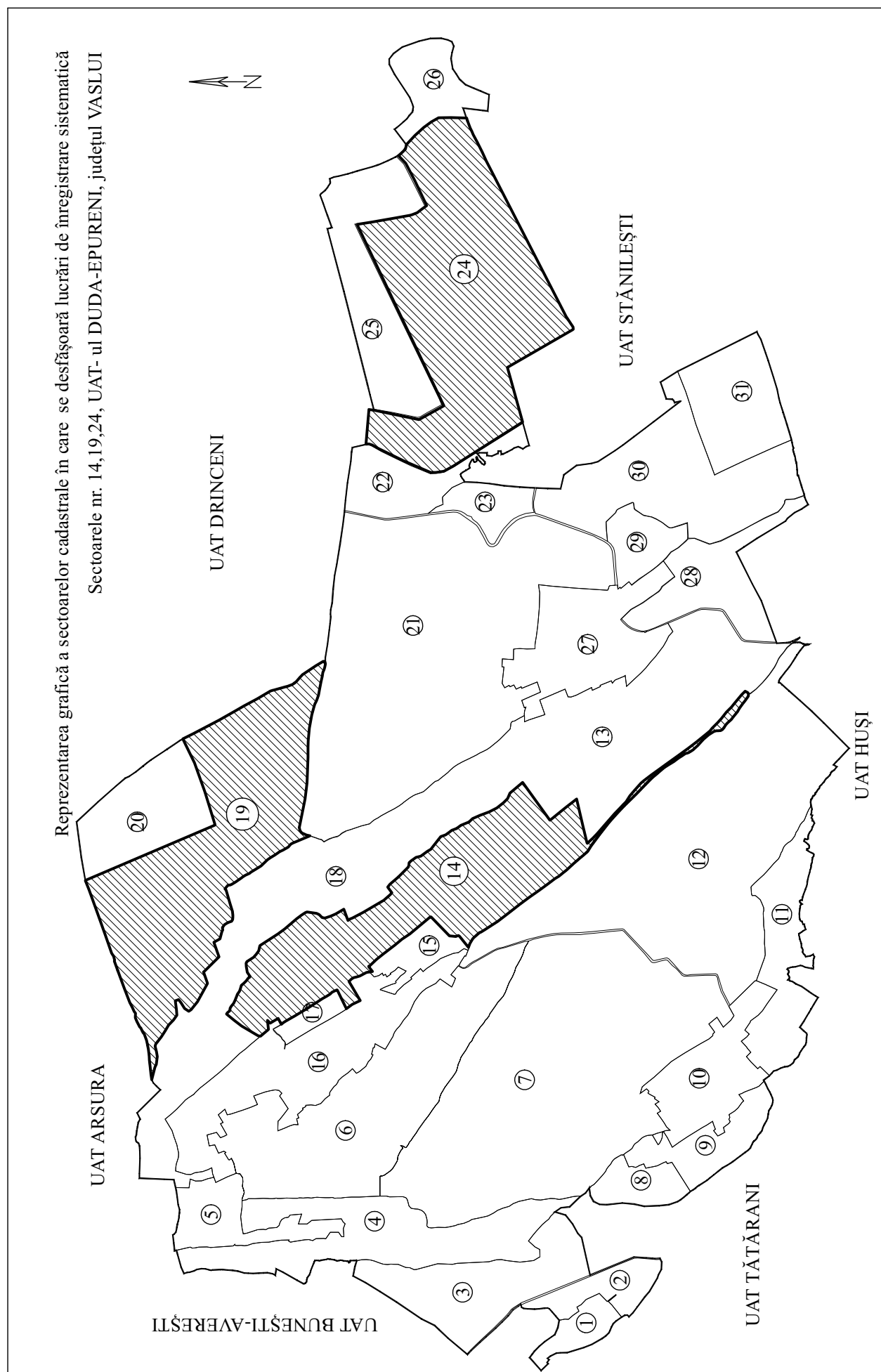


Reprezentarea grafică a sectorului cadastral în care se desfășoară lucrări de înregistrare sistematică
Sectorul nr. 1, UAT- ul DODEȘTI, județul VASLUI




Reprezentarea grafică a serctoarelor cadastrale în care se desfășoară lucrări de înregistrare sistematică
Sectoarele nr. 1, 2, 3, 4, 5, 6, 7, 8, 9, UAT- ul DRÎNCENI, județul VASLUI





Reprezentarea grafică a sectoarelor cadastrale în care se desfășoară lucrări de înregistrare sistematică
 Sectoarele nr. 1, 2, 3, 4, 5, 6, 7 UAT- ul ROȘIEȘTI, județul VASLUI

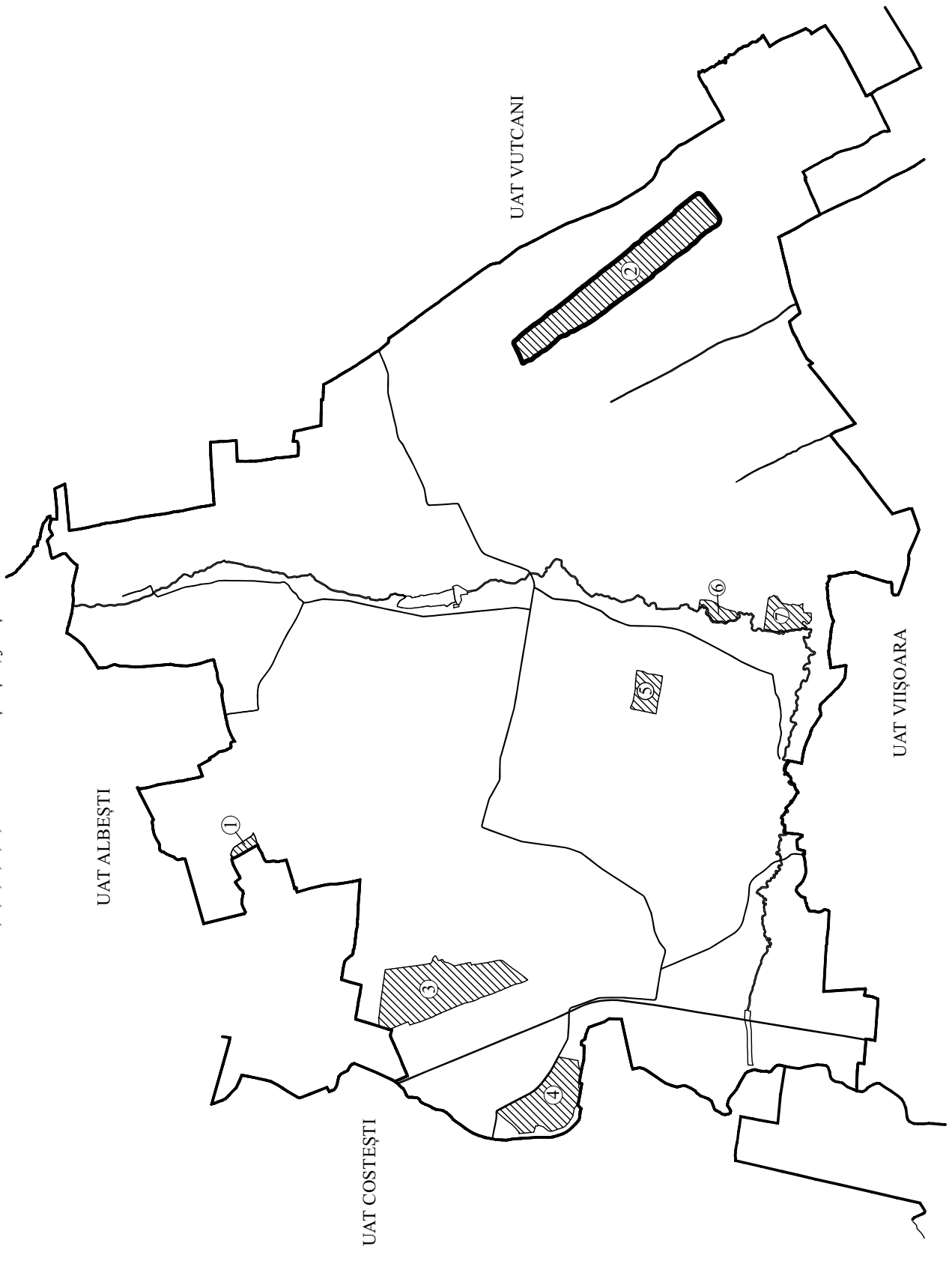


UAT ALBEȘTI

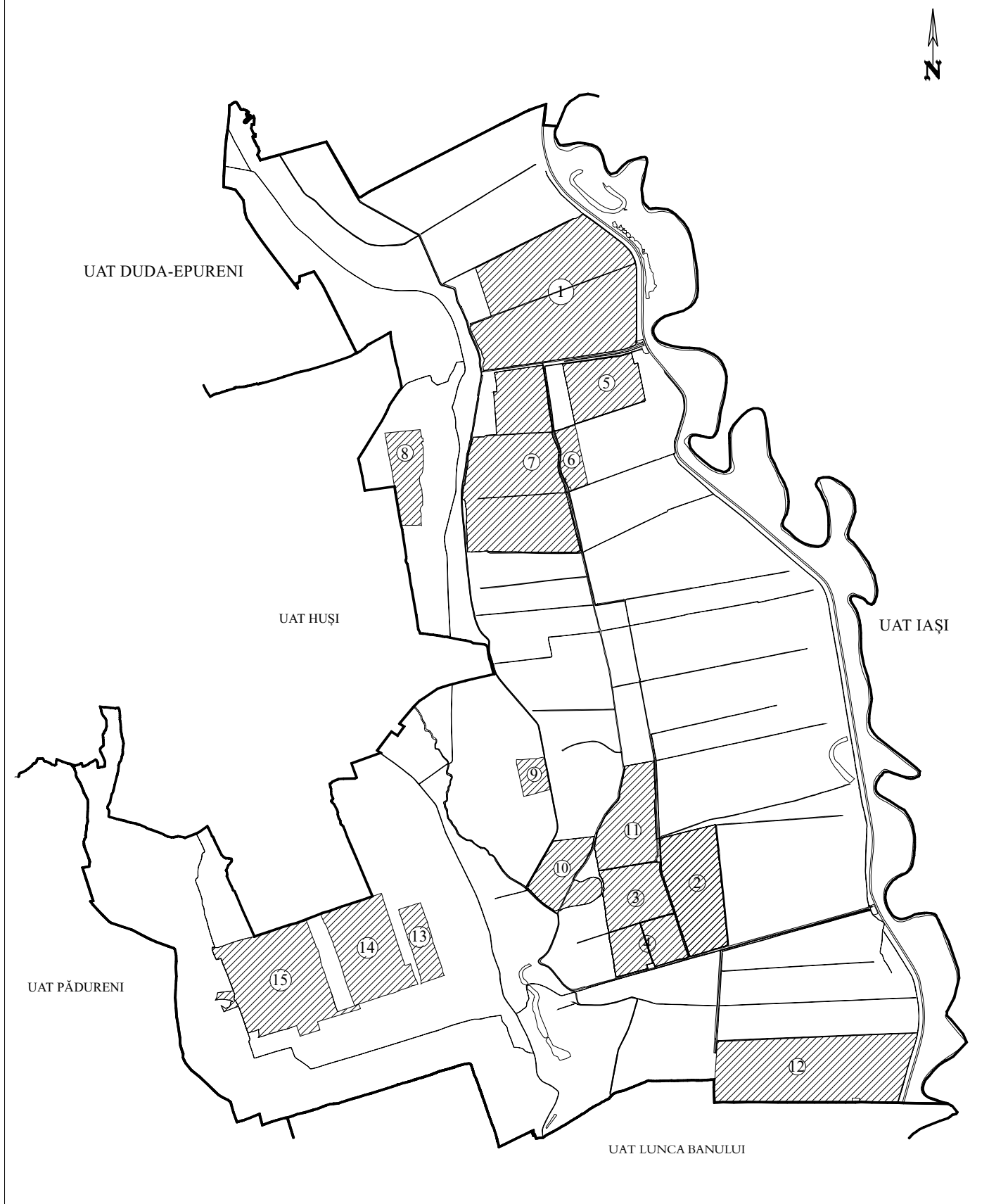
UAT VUTCANI

UAT VIȘOARA

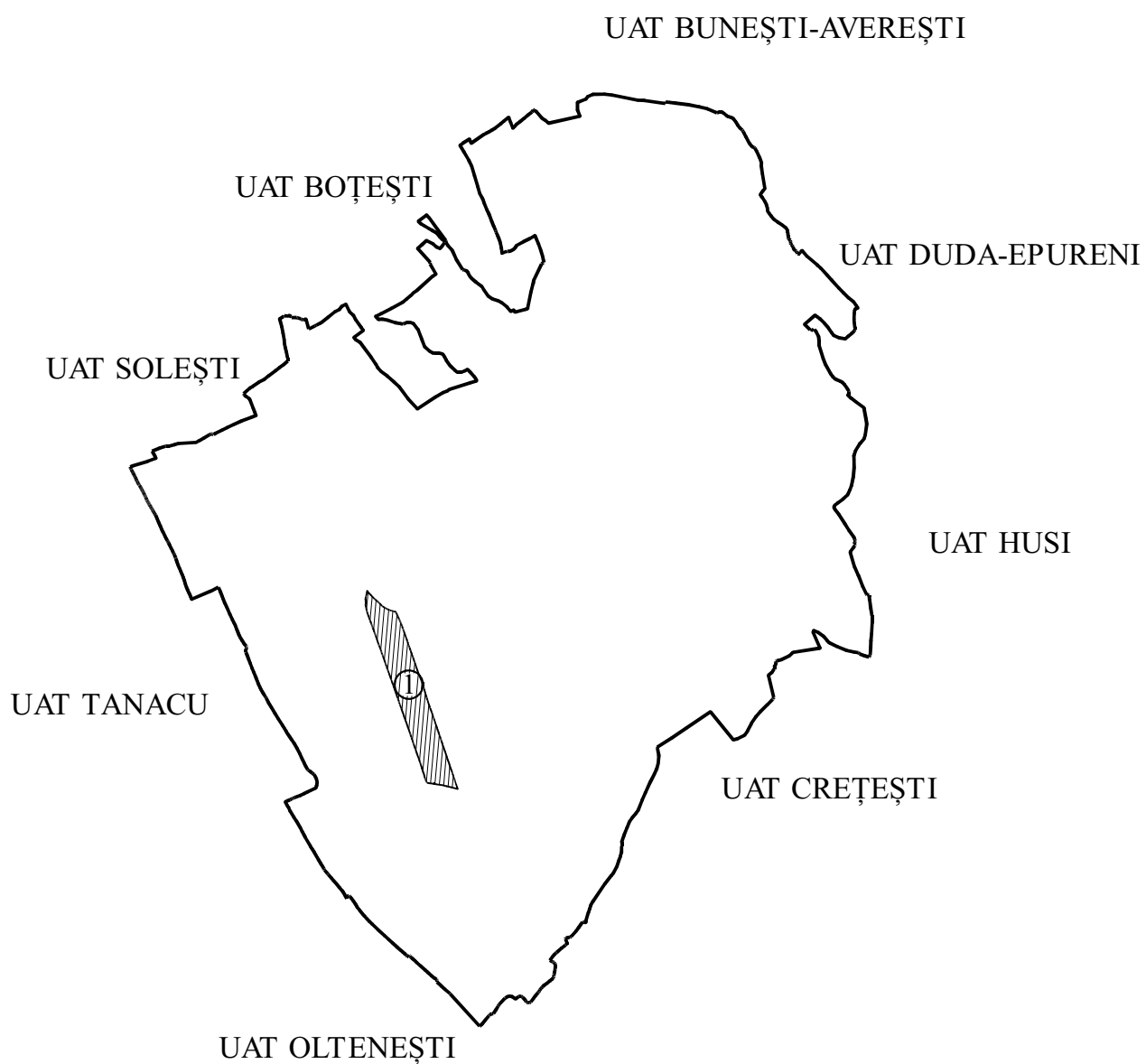
UAT COSTEȘTI



Reprezentarea grafică a sectoarelor cadastrale în care se desfășoară lucrări de înregistrare sistematică
Sectoarele nr. 1, 2, 3, 4, 5, 6, 7, 8, 9, 10, 11, 12, 13, 14, 15, UAT- ul STĂNILEȘTI, Județul Vaslui



Reprezentarea grafică a sectorului cadastral în care se desfășoară lucrări de înregistrare sistematică
Sectorul nr. 1, UAT- ul Tătărani, județul Vaslui



ORDIN
privind aprobarea începerii lucrărilor
de înregistrare sistematică a imobilelor,
pe sectoare cadastrale, în 9 unități administrativ-teritoriale
din județul Neamț

Având în vedere prevederile art. 11 alin. (1) din Legea cadastrului și a publicității imobiliare nr. 7/1996, republicată, cu modificările și completările ulterioare,

în temeiul art. 3 alin. (13) din Legea cadastrului și a publicității imobiliare nr. 7/1996, republicată, cu modificările și completările ulterioare, și al art. 15 alin. (3) din Regulamentul de organizare și funcționare a Agenției Naționale de Cadastru și Publicitate Imobiliară, aprobat prin Hotărârea Guvernului nr. 1.288/2012, cu modificările și completările ulterioare,

directorul general al Agenției Naționale de Cadastru și Publicitate Imobiliară emite prezentul ordin.

Art. 1. — (1) Se aprobă începerea lucrărilor de înregistrare sistematică a imobilelor, pe sectoare cadastrale, situate pe teritoriul a 9 unități administrativ-teritoriale din județul Neamț.

(2) Unitățile administrativ-teritoriale și sectoarele cadastrale în care se desfășoară lucrările de înregistrare sistematică sunt prevăzute în anexa nr. 1 la prezentul ordin.

Art. 2. — Reprezentarea grafică a sectoarelor cadastrale în care se desfășoară lucrările de înregistrare sistematică a imobilelor este prevăzută în anexele nr. 2—10*) la prezentul ordin.

Art. 3. — Anexele nr. 1—10 fac parte integrantă din prezentul ordin.

Art. 4. — Prezentul ordin se publică în Monitorul Oficial al României, Partea I.

Directorul general al Agenției Naționale de Cadastru și Publicitate Imobiliară,
Radu Codruț Ștefănescu

București, 26 septembrie 2016.
 Nr. 1.195.

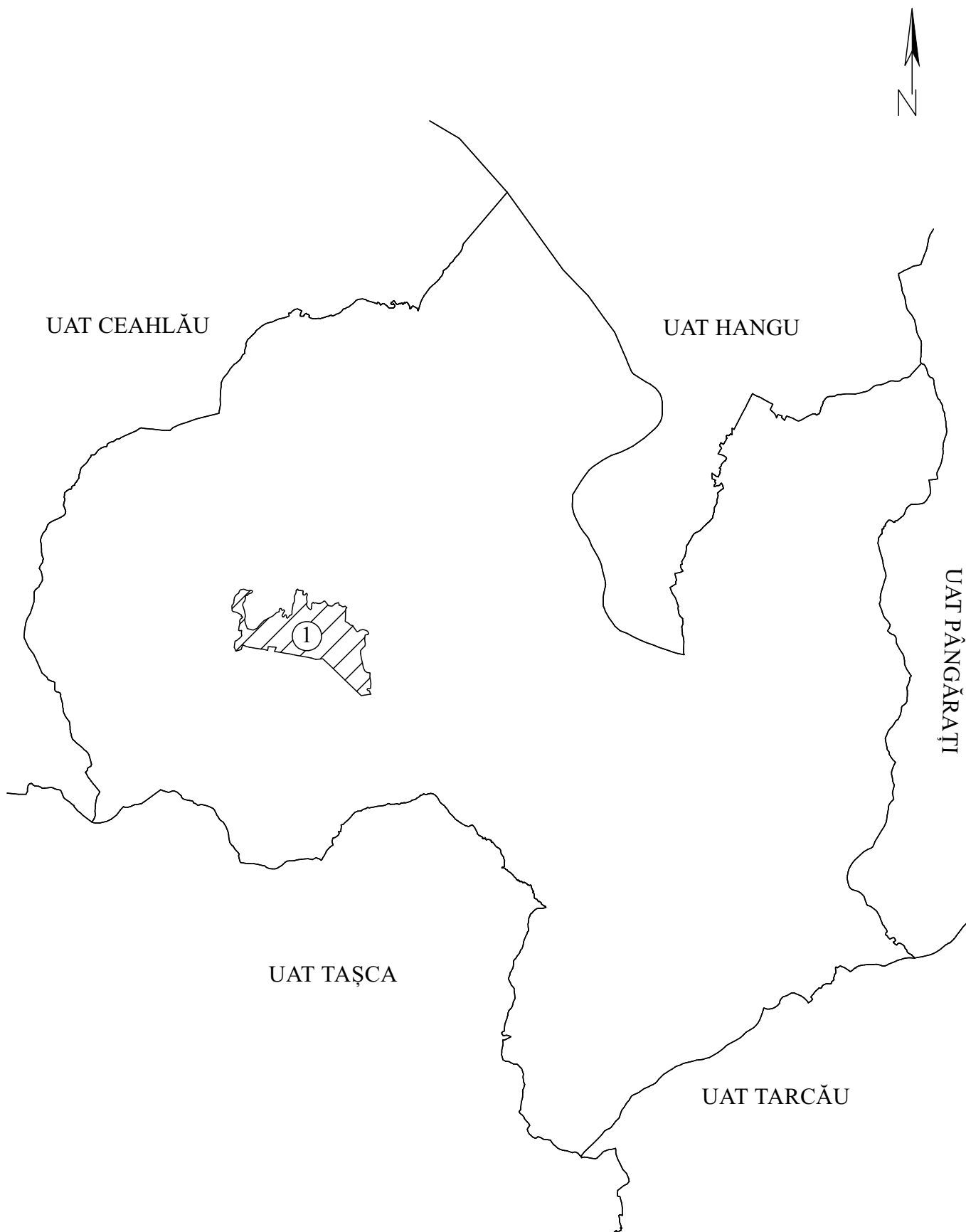
*) Anexele nr. 2—10 sunt reproduse în facsimil.

ANEXA Nr. 1

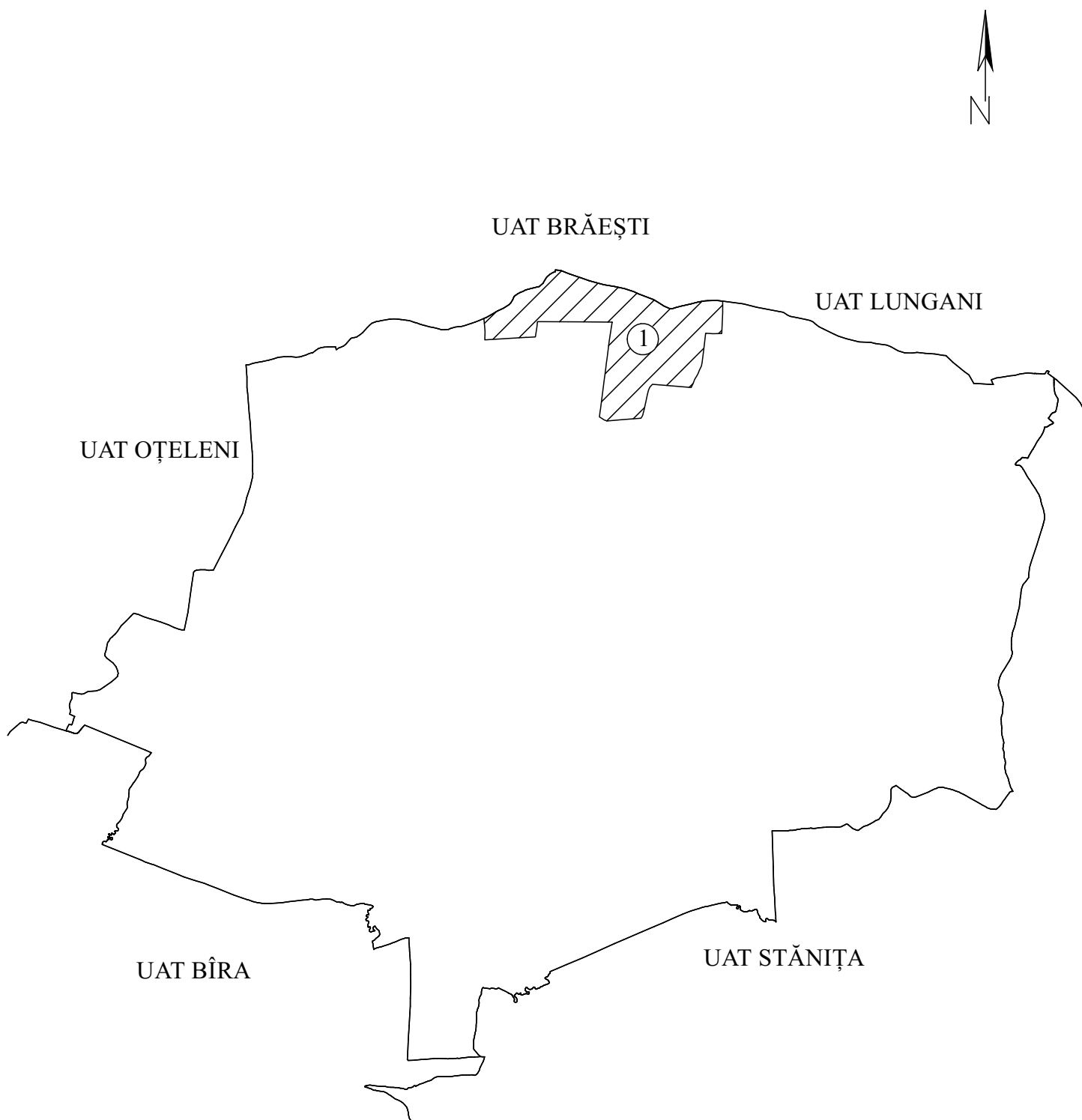
LISTA
unităților administrativ-teritoriale și a sectoarelor cadastrale
în care încep lucrările de înregistrare sistematică a imobilelor

Nr. crt.	Denumirea unității administrativ-teritoriale	Județul	Sectoarele cadastrale în care încep lucrările de înregistrare sistematică a imobilelor
1	Bicaz	Neamț	1
2	Boghicea	Neamț	1
3	Borca	Neamț	1, 2, 3, 4, 5
4	Făurei	Neamț	1, 2, 3, 4, 5, 6, 7, 8, 9, 10
5	Ghindăoani	Neamț	1
6	Girov	Neamț	1, 2, 3, 4
7	Ion Creangă	Neamț	1, 2, 3, 4, 5, 6, 7, 8, 9, 10
8	Trifești	Neamț	2
9	Zănești	Neamț	1, 2, 3, 4, 5, 6

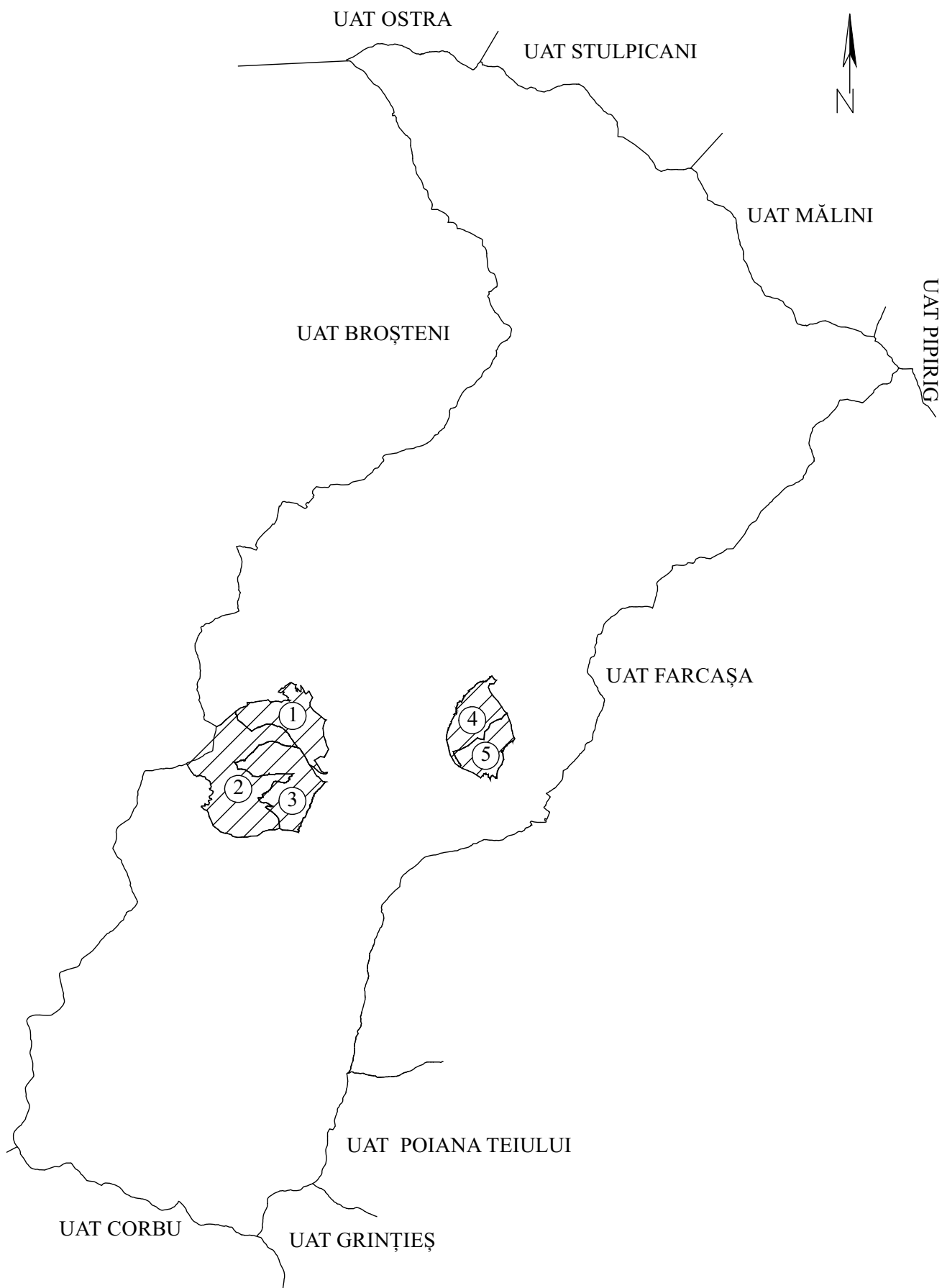
Reprezentarea grafică a sectorului cadastral în care se desfășoară lucrări de înregistrare sistematică
Sectorul nr. 1, UAT- ul Bicaz, județul Neamț



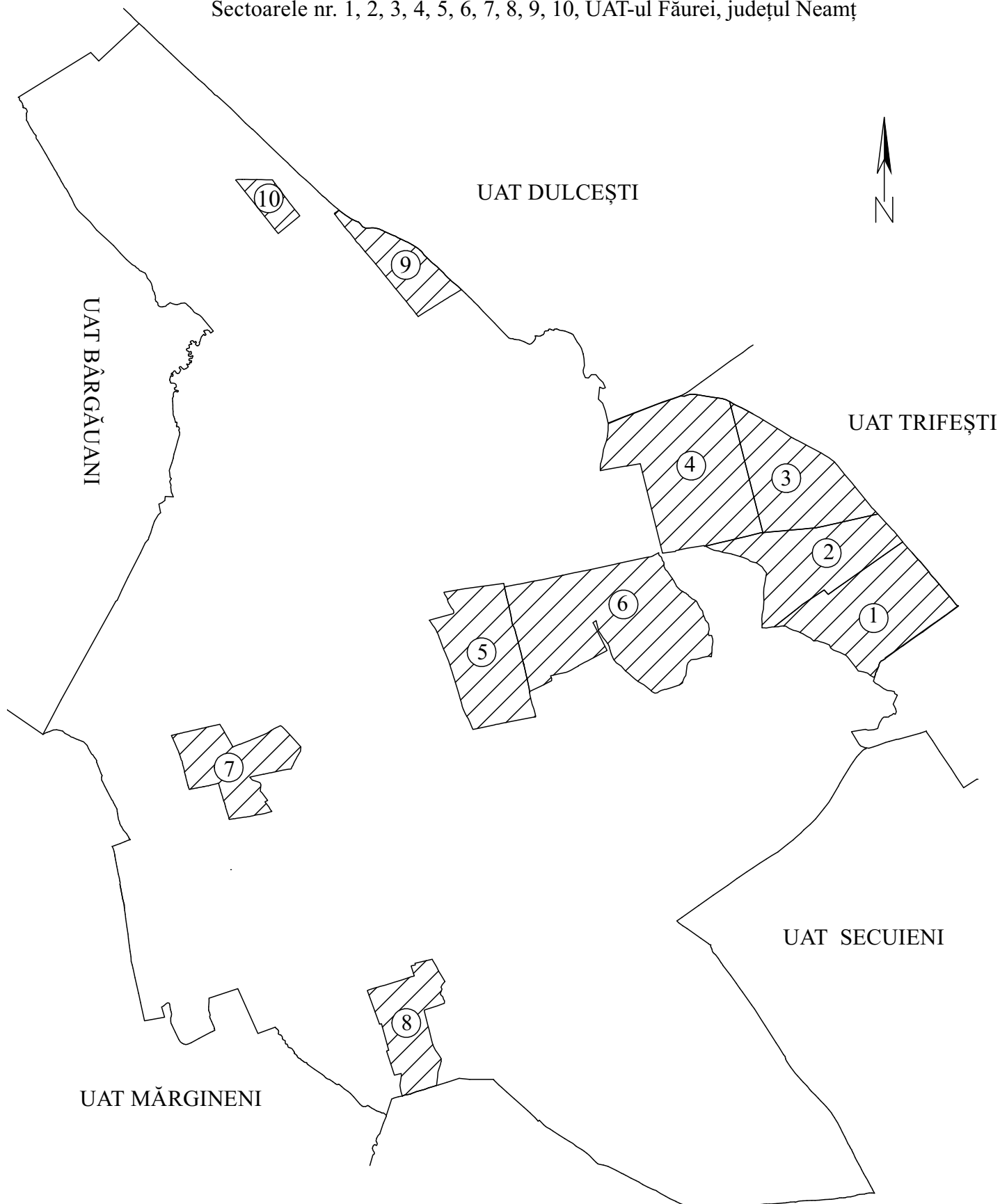
Reprezentarea grafică a sectorului cadastral în care se desfășoară lucrări de înregistrare sistematică
Sectorul nr. 1, UAT- ul Boghicea, județul Neamț



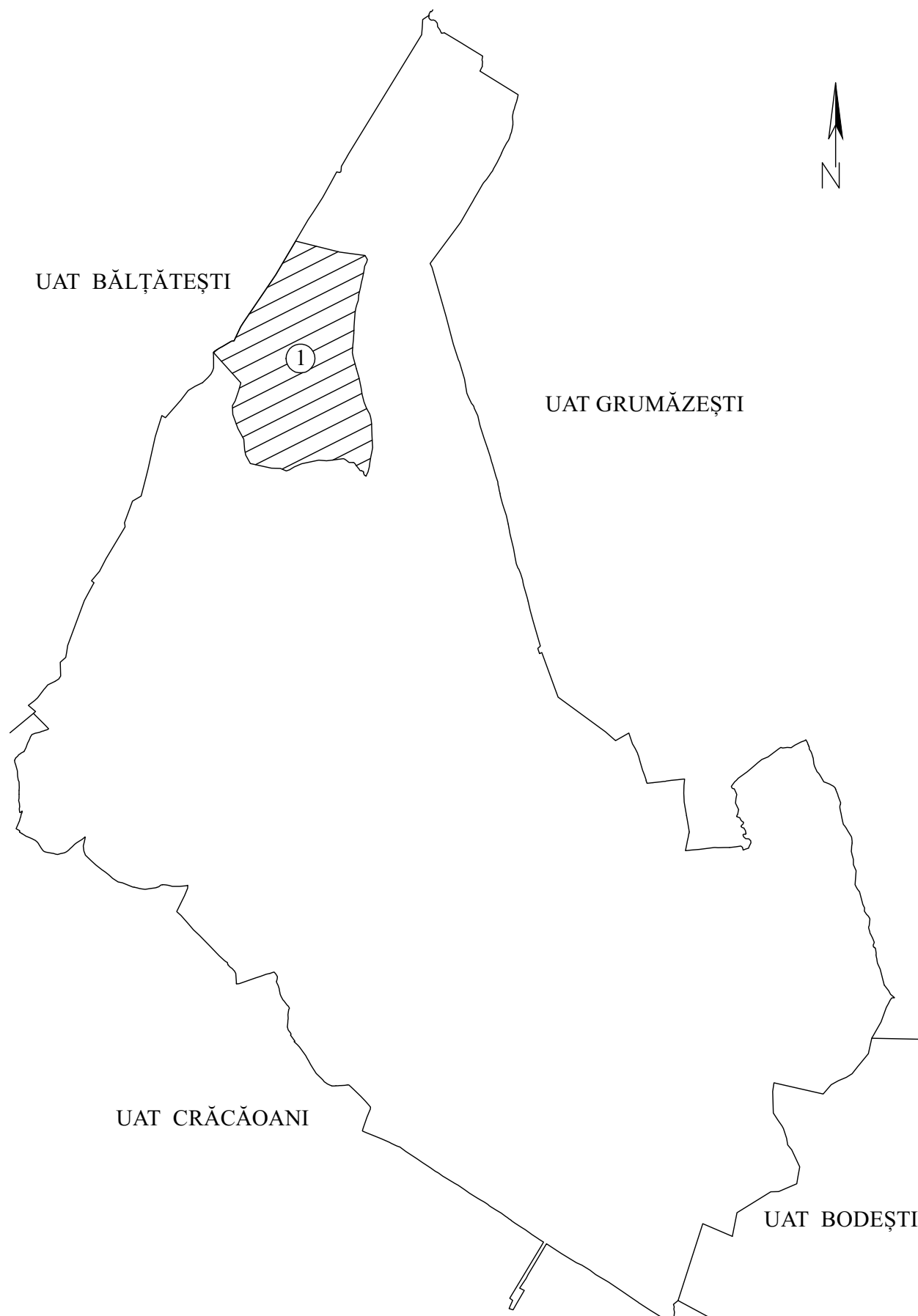
Reprezentarea grafică a sectoarelor cadastrale în care se desfășoară lucrări de înregistrare sistematică
Sectoarele nr. 1, 2, 3, 4, 5, UAT- ul Borca, județul Neamț



Reprezentarea grafică a sectoarelor cadastrale în care se desfășoară lucrări de înregistrare sistematică
Sectoarele nr. 1, 2, 3, 4, 5, 6, 7, 8, 9, 10, UAT-ul Făurei, județul Neamț

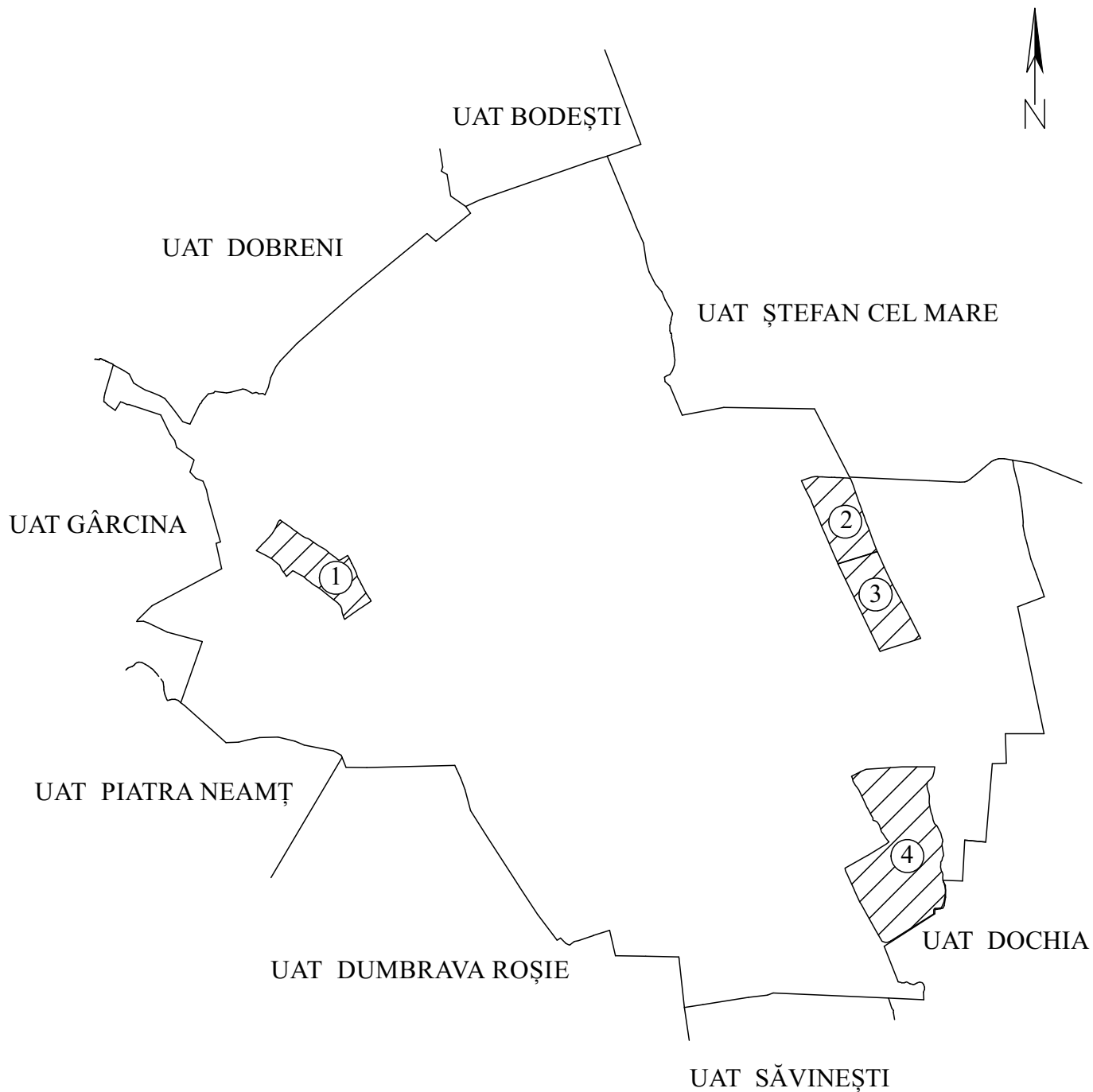


Reprezentarea grafică a sectorului cadastral în care se desfășoară lucrări de înregistrare sistematică
Sectorul nr. 1, UAT- ul Ghindăoani, județul Neamț

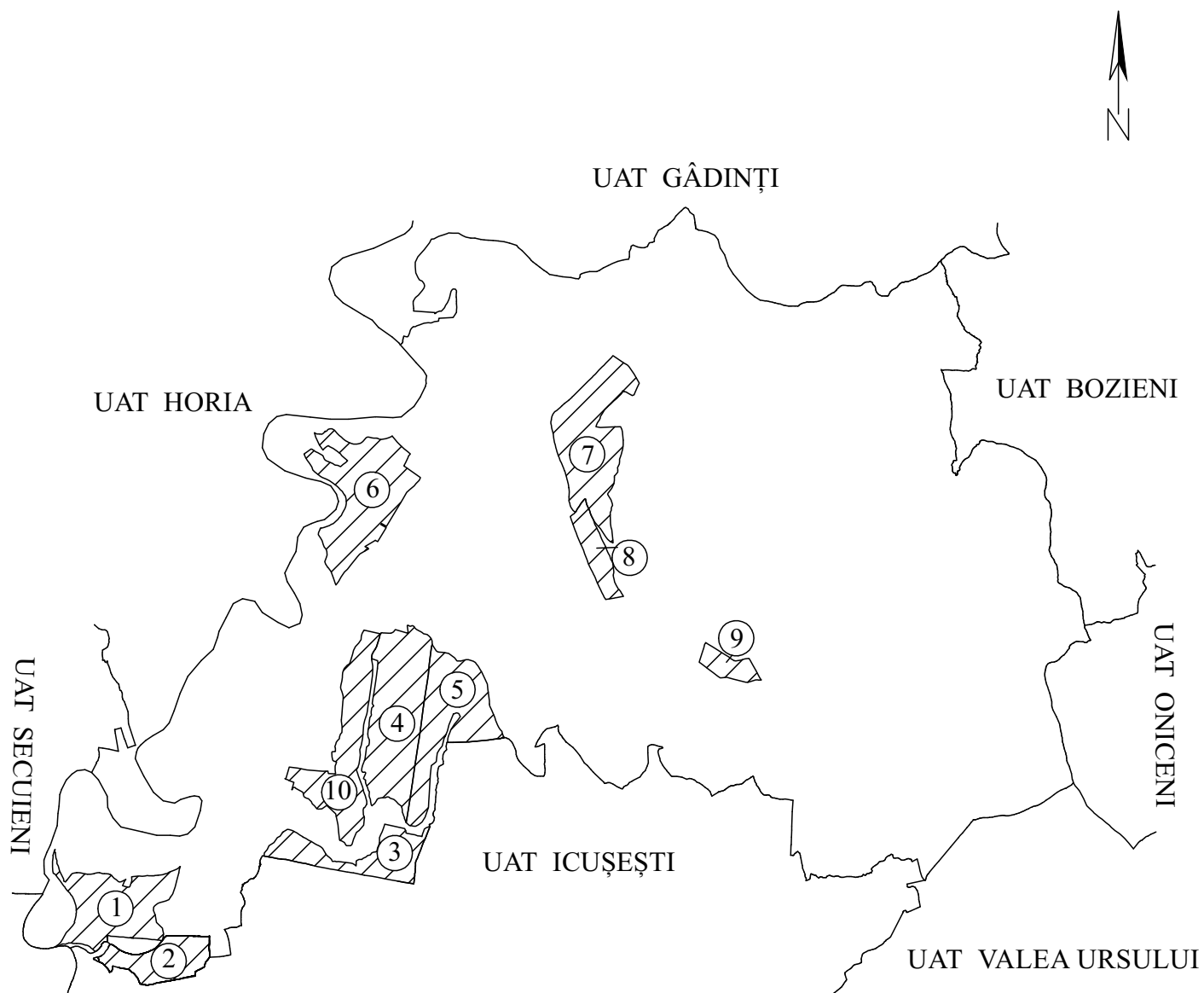


Reprezentarea grafică a sectoarelor cadastrale în care se desfășoară lucrări de înregistrare sistematică

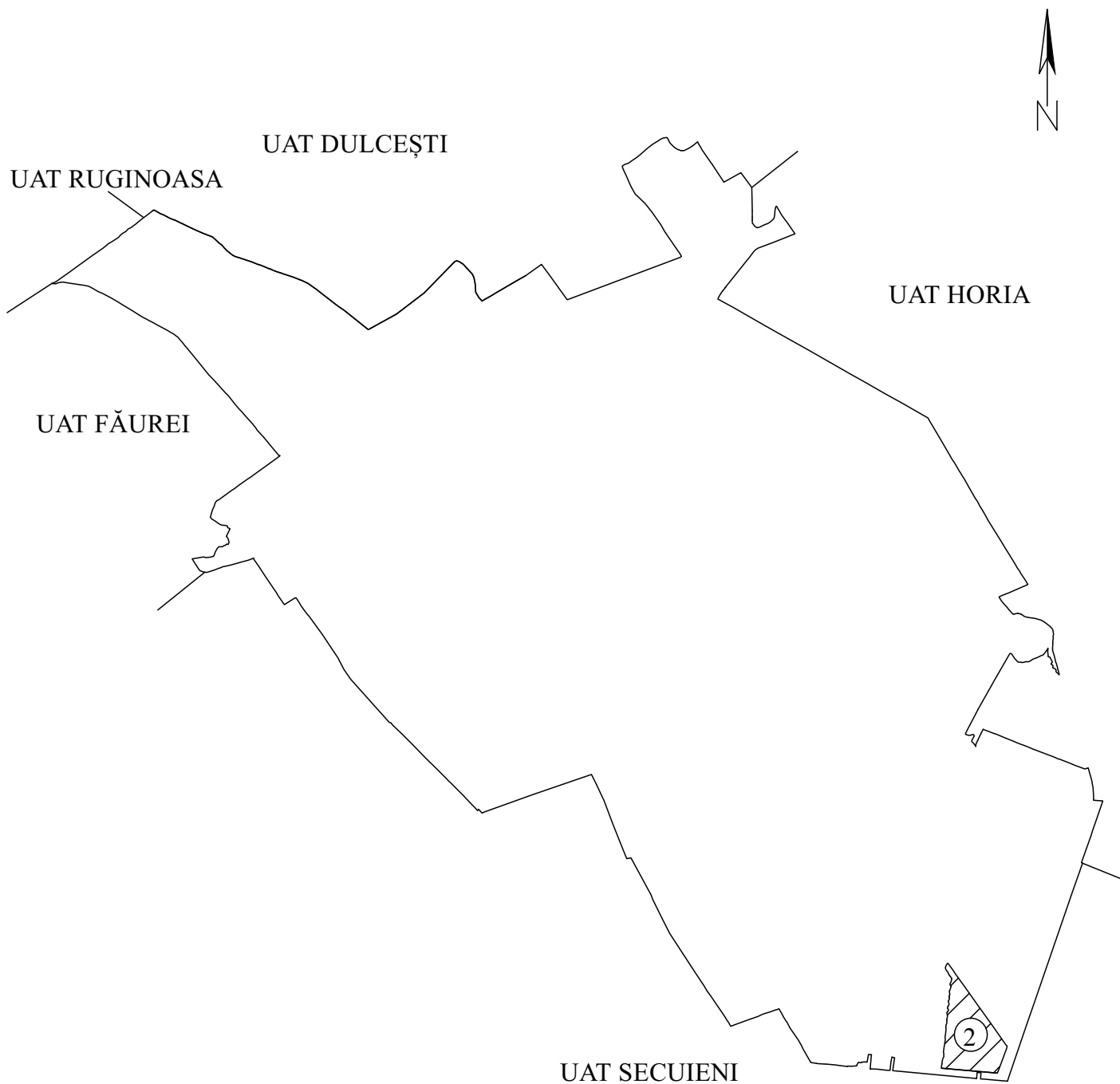
Sectoarele nr. 1, 2, 3, 4, UAT- ul Girov, județul Neamț



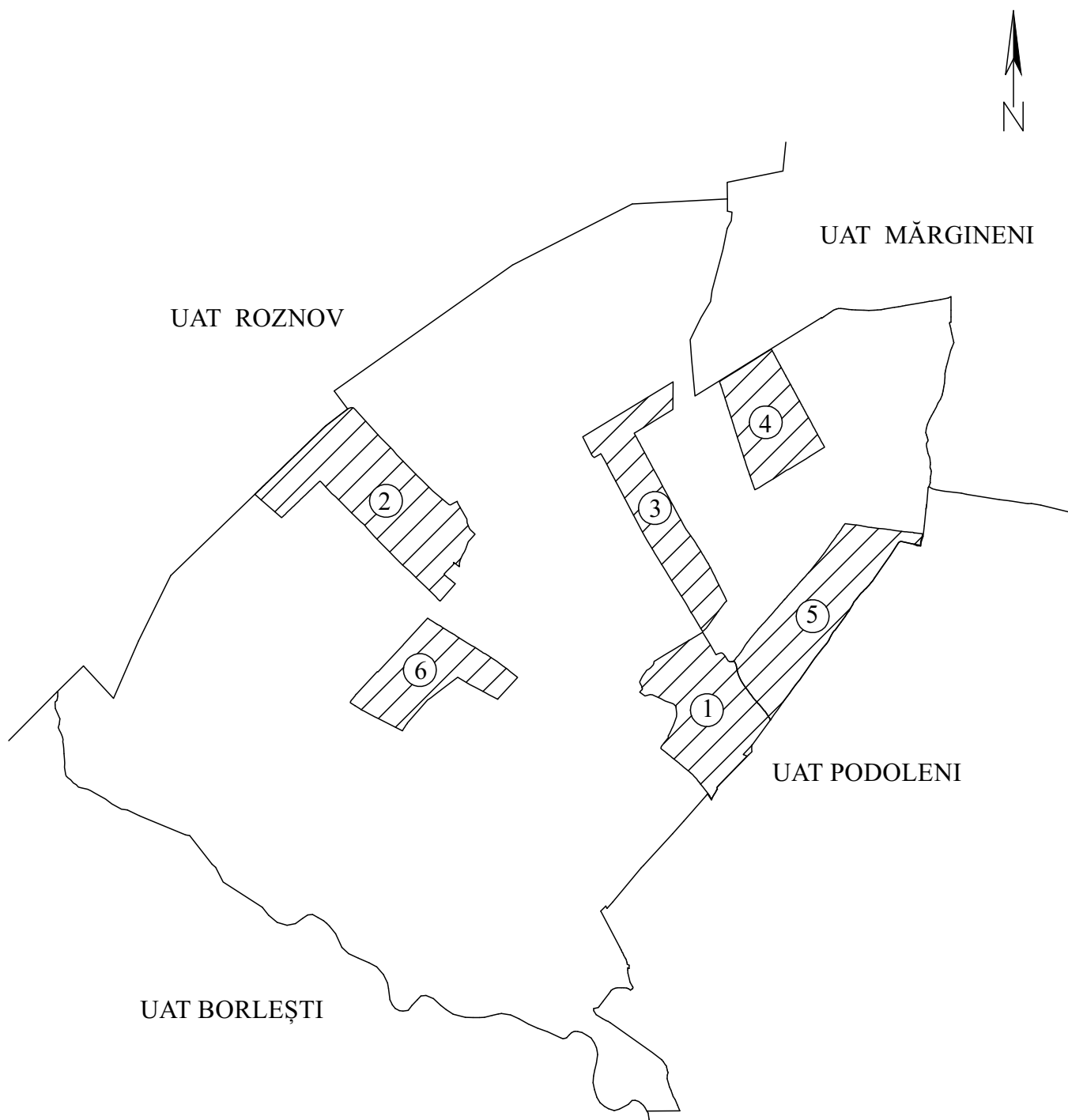
Reprezentarea grafică a sectoarelor cadastrale în care se desfășoară lucrări de înregistrare sistematică
Sectoarele nr. 1, 2, 3, 4, 5, 6, 7, 8, 9, 10, UAT- ul Ion Creangă, județul Neamț



Reprezentarea grafică a sectoarelor cadastrale în care se desfășoară lucrări de înregistrare sistematică
Sectorul nr. 2, UAT- ul Trifești, județul Neamț



Reprezentarea grafică a sectoarelor cadastrale în care se desfășoară lucrări de înregistrare sistematică
Sectoarele nr. 1, 2, 3, 4, 5, 6, UAT- ul Zănești, județul Neamț



ORDIN
privind aprobarea începerii lucrărilor
de înregistrare sistematică a imobilelor,
pe sectoare cadastrale, în unitatea administrativ-teritorială
Valea Largă din județul Mureș

Având în vedere prevederile art. 11 alin. (1) din Legea cadastrului și a publicității imobiliare nr. 7/1996, republicată, cu modificările și completările ulterioare,

în temeiul art. 3 alin. (13) din Legea cadastrului și a publicității imobiliare nr. 7/1996, republicată, cu modificările și completările ulterioare, și al art. 15 alin. (3) din Regulamentul de organizare și funcționare a Agenției Naționale de Cadastru și Publicitate Imobiliară, aprobat prin Hotărârea Guvernului nr. 1.288/2012, cu modificările și completările ulterioare,

directorul general al Agenției Naționale de Cadastru și Publicitate Imobiliară emite prezentul ordin.

Art. 1. — (1) Se aprobă începerea lucrărilor de înregistrare sistematică a imobilelor, pe sectoare cadastrale, situate pe teritoriul unității administrativ-teritoriale Valea Largă din județul Mureș.

(2) Unitatea administrativ-teritorială și sectorul cadastral în care se desfășoară lucrările de înregistrare sistematică sunt prevăzute în anexa nr. 1 la prezentul ordin.

Art. 2. — Reprezentarea grafică a sectorului cadastral în care se desfășoară lucrările de înregistrare sistematică a imobilelor este prevăzută în anexa nr. 2*) la prezentul ordin.

Art. 3. — Anexele nr. 1 și 2 fac parte integrantă din prezentul ordin.

Art. 4. — Prezentul ordin se publică în Monitorul Oficial al României, Partea I.

Directorul general al Agenției Naționale de Cadastru și Publicitate Imobiliară,
Radu Codruț Ștefănescu

București, 26 septembrie 2016.
 Nr. 1.196.

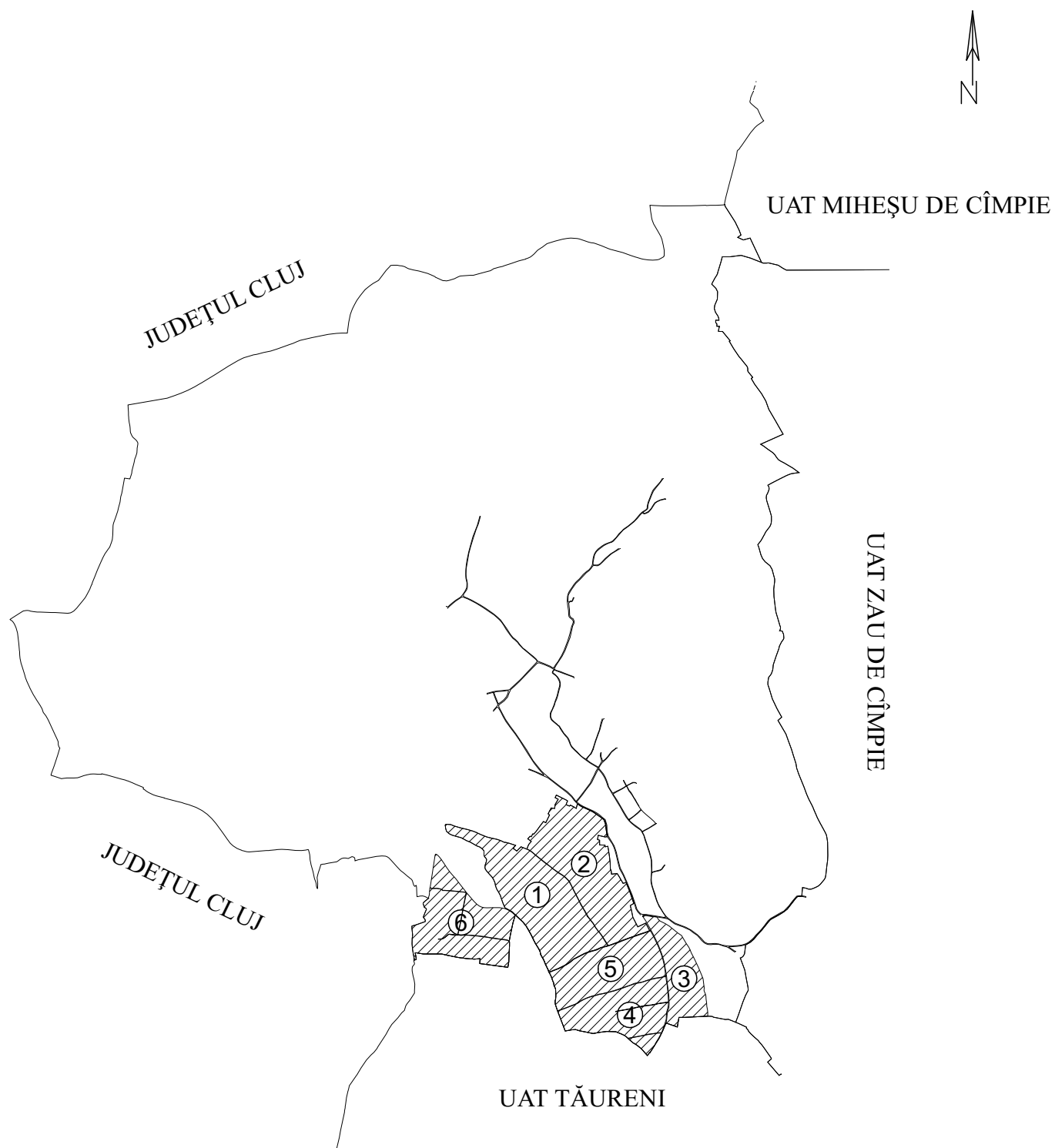
*) Anexa nr. 2 este reprodusă în facsimil.

ANEXA Nr. 1

LISTA
unităților administrativ-teritoriale și a sectoarelor cadastrale
în care încep lucrările de înregistrare sistematică a imobilelor

Nr. crt.	Denumirea unității administrativ-teritoriale	Județul	Sectoarele cadastrale în care încep lucrările de înregistrare sistematică a imobilelor
1	Valea Largă	Mureș	1, 2, 3, 4, 5, 6

Reprezentarea grafică a sectorului cadastral în care se desfășoară lucrări de înregistrare sistematică
Sectoarele nr. 1, 2, 3, 4, 5, 6, UAT- ul Valea Largă, județul Mureș



ORDIN
privind aprobarea începerii lucrărilor
de înregistrare sistematică a imobilelor,
pe sectoare cadastrale, în unitatea administrativ-teritorială
Terebești din județul Satu Mare

Având în vedere prevederile art. 11 alin. (1) din Legea cadastrului și a publicității imobiliare nr. 7/1996, republicată, cu modificările și completările ulterioare,

în temeiul art. 3 alin. (13) din Legea cadastrului și a publicității imobiliare nr. 7/1996, republicată, cu modificările și completările ulterioare, și al art. 15 alin. (3) din Regulamentul de organizare și funcționare a Agenției Naționale de Cadastru și Publicitate Imobiliară, aprobat prin Hotărârea Guvernului nr. 1.288/2012, cu modificările și completările ulterioare,

directorul general al Agenției Naționale de Cadastru și Publicitate Imobiliară emite prezentul ordin.

Art. 1. — (1) Se aprobă începerea lucrărilor de înregistrare sistematică a imobilelor, pe sectoare cadastrale, situate pe teritoriul unității administrativ-teritoriale Terebești din județul Satu Mare.

(2) Unitatea administrativ-teritorială și sectorul cadastral în care se desfășoară lucrările de înregistrare sistematică sunt prevăzute în anexa nr. 1 la prezentul ordin.

Art. 2. — Reprezentarea grafică a sectorului cadastral în care se desfășoară lucrările de înregistrare sistematică a imobilelor este prevăzută în anexa nr. 2*) la prezentul ordin.

Art. 3. — Anexele nr. 1 și 2 fac parte integrantă din prezentul ordin.

Art. 4. — Prezentul ordin se publică în Monitorul Oficial al României, Partea I.

Directorul general al Agenției Naționale de Cadastru și Publicitate Imobiliară,
Radu Codruț Ștefănescu

București, 26 septembrie 2016.
 Nr. 1.197.

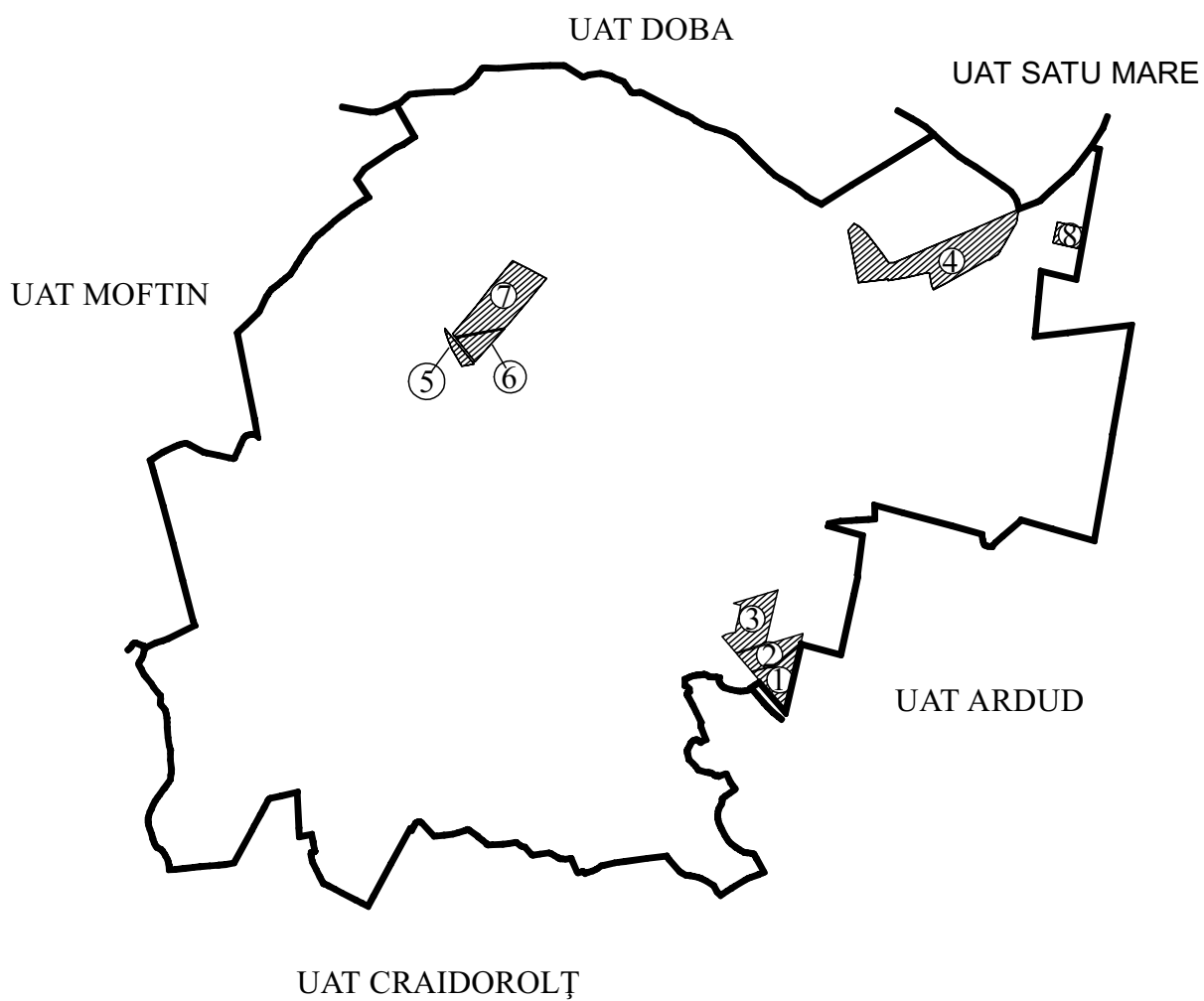
*) Anexa nr. 2 este reprodusă în facsimil.

ANEXA Nr. 1

LISTA
unităților administrativ-teritoriale și a sectoarelor cadastrale
în care încep lucrările de înregistrare sistematică a imobilelor

Nr. crt.	Denumirea unității administrativ-teritoriale	Județul	Sectoarele cadastrale în care încep lucrările de înregistrare sistematică a imobilelor
1	Terebești	Satu Mare	1, 2, 3, 4, 5, 6, 7, 8

Reprezentarea grafică a sectoarelor cadastrale în care se desfășoară lucrări de înregistrare sistematică
Sectoarele nr. 1, 2, 3, 4, 5, 6, 7 și 8, UAT- ul Terebești, județul Satu Mare



MINISTERUL MEDIULUI, APELOR ȘI PĂDURILOR

ORDIN
privind aprobarea Planului de management
și a Regulamentului sitului Natura 2000 ROSCI0354
Platforma Cotmeana

Având în vedere Referatul de aprobare nr. 110.798 din 21 iunie 2016 al Direcției biodiversitate,

ținând cont de Decizia etapei de încadrare nr. 71 din 15 februarie 2016 emisă de Agenția pentru Protecția Mediului Argeș, Avizul Ministerului Culturii nr. 2.417 din 21 aprilie 2016, Adresa Ministerului Agriculturii și Dezvoltării Rurale nr. 91.267 din 10 iunie 2016, Adresa Ministerului Dezvoltării Regionale și Administrației Publice nr. 46.404 din 12 mai 2016 și Adresa Direcției generale păduri nr. 28.319/ES din 16 iunie 2016,

în temeiul prevederilor art. 21 alin. (2) din Ordonanța de urgență a Guvernului nr. 57/2007 privind regimul ariilor naturale protejate, conservarea habitatelor naturale, a florei și faunei sălbatice, aprobată cu modificări și completări prin Legea nr. 49/2011, cu modificările și completările ulterioare, precum și ale art. 13 alin. (4) din Hotărârea Guvernului nr. 38/2015 privind organizarea și funcționarea Ministerului Mediului, Apelor și Pădurilor, cu modificările și completările ulterioare,

ministrul mediului, apelor și pădurilor emite prezentul ordin.

Art. 1. — Se aprobă Planul de management al sitului Natura 2000 ROSCI0354 Platforma Cotmeana, prevăzut în anexa nr. 1.

Art. 2 — Se aprobă Regulamentul sitului Natura 2000 ROSCI0354 Platforma Cotmeana, prevăzut în anexa nr. 2.

Art. 3. — Anexele nr. 1 și 2*) fac parte integrantă din prezentul ordin.

Art. 4. — Prezentul ordin se publică în Monitorul Oficial al României, Partea I.

p. Ministrul mediului, apelor și pădurilor,
Viorel Traian Lascu,
secretar de stat

București, 28 iunie 2016.
Nr. 1.201.

*) Anexele nr. 1 și 2 se publică în Monitorul Oficial al României, Partea I, nr. 795 bis, care se poate achiziționa de la Centrul pentru relații cu publicul al Regiei Autonome „Monitorul Oficial”, București, șos. Panduri nr. 1.

EDITOR: GUVERNUL ROMÂNIEI



„Monitorul Oficial” R.A., Str. Parcului nr. 65, sectorul 1, București; C.I.F. RO427282,
IBAN: RO55RNCB0082006711100001 Banca Comercială Română — S.A. — Sucursala „Unirea” București
și IBAN: RO12TREZ7005069XXX000531 Direcția de Trezorerie și Contabilitate Publică a Municipiului București
(alocat numai persoanelor juridice bugetare)
Tel. 021.318.51.29/150, fax 021.318.51.15, e-mail: marketing@ramo.ro, internet: www.monitoruloficial.ro
Adresa pentru publicitate: Centrul pentru relații cu publicul, București, șos. Panduri nr. 1,
bloc P33, parter, sectorul 5, tel. 021.401.00.70, fax 021.401.00.71 și 021.401.00.72
Tiparul: „Monitorul Oficial” R.A.

