



MONITORUL OFICIAL

AL

ROMÂNIEI

Anul 184 (XXVIII) — Nr. 770

PARTEA I
LEGI, DECRETE, HOTĂRĂRI ȘI ALTE ACTE

Luni, 3 octombrie 2016

SUMAR

<u>Nr.</u>	<u>Pagina</u>	<u>Nr.</u>	<u>Pagina</u>
ACTE ALE ORGANELOR DE SPECIALITATE ALE ADMINISTRAȚIEI PUBLICE CENTRALE			
1.087. — Ordin al directorului general al Agenției Naționale de Cadastru și Publicitate Imobiliară privind aprobarea începerii lucrărilor de înregistrare sistematică a imobilelor, pe sectoare cadastrale, în cinci unități administrativ-teritoriale din județul Caraș-Severin	2–7	1.157. — Ordin al directorului general al Agenției Naționale de Cadastru și Publicitate Imobiliară privind aprobarea începerii lucrărilor de înregistrare sistematică a imobilelor, pe sectoare cadastrale, în 27 de unități administrativ-teritoriale din județul Bacău	27–54
1.144. — Ordin al directorului general al Agenției Naționale de Cadastru și Publicitate Imobiliară privind aprobarea începerii lucrărilor de înregistrare sistematică a imobilelor, pe sectoare cadastrale, în două unități administrativ-teritoriale din județul Alba	8–10	1.158. — Ordin al directorului general al Agenției Naționale de Cadastru și Publicitate Imobiliară privind aprobarea începerii lucrărilor de înregistrare sistematică a imobilelor, pe sectoare cadastrale, în 4 unități administrativ-teritoriale din județul Argeș	55–59
1.145. — Ordin al directorului general al Agenției Naționale de Cadastru și Publicitate Imobiliară privind aprobarea începerii lucrărilor de înregistrare sistematică a imobilelor, pe sectoare cadastrale, în două unități administrativ-teritoriale din județul Tulcea	11–13	1.159. — Ordin al directorului general al Agenției Naționale de Cadastru și Publicitate Imobiliară privind aprobarea începerii lucrărilor de înregistrare sistematică a imobilelor, pe sectoare cadastrale, în 9 unități administrativ-teritoriale din județul Vaslui	60–69
1.146. — Ordin al directorului general al Agenției Naționale de Cadastru și Publicitate Imobiliară privind aprobarea începerii lucrărilor de înregistrare sistematică a imobilelor, pe sectoare cadastrale, în 3 unități administrativ-teritoriale din județul Prahova	14–17	1.174. — Ordin al directorului general al Agenției Naționale de Cadastru și Publicitate Imobiliară privind aprobarea începerii lucrărilor de înregistrare sistematică a imobilelor, pe sectoare cadastrale, în 3 unități administrativ-teritoriale din județul Călărași	70–73
1.147. — Ordin al directorului general al Agenției Naționale de Cadastru și Publicitate Imobiliară privind aprobarea începerii lucrărilor de înregistrare sistematică a imobilelor, pe sectoare cadastrale, în unitatea administrativ-teritorială Marca din județul Sălaj	18–19	1.175. — Ordin al directorului general al Agenției Naționale de Cadastru și Publicitate Imobiliară privind aprobarea începerii lucrărilor de înregistrare sistematică a imobilelor, pe sectoare cadastrale, în 5 unități administrativ-teritoriale din județul Mureș	74–79
1.156. — Ordin al directorului general al Agenției Naționale de Cadastru și Publicitate Imobiliară privind aprobarea începerii lucrărilor de înregistrare sistematică a imobilelor, pe sectoare cadastrale, în 6 unități administrativ-teritoriale din județul Sibiu	20–26	1.183. — Ordin al ministrului mediului, apelor și pădurilor privind aprobarea Planului de management și a Regulamentului sitului Natura 2000 ROSPA0062 Lacurile de acumulare de pe Argeș	80

ACTE ALE ORGANELOR DE SPECIALITATE ALE ADMINISTRAȚIEI PUBLICE CENTRALE

AGENȚIA NAȚIONALĂ DE CADASTRU ȘI PUBLICITATE IMOBILIARĂ

ORDIN

privind aprobarea începerii lucrărilor de înregistrare sistematică a imobilelor, pe sectoare cadastrale, în cinci unități administrativ-teritoriale din județul Caraș-Severin

Având în vedere prevederile art. 11 alin. (1) din Legea cadastrului și a publicității imobiliare nr. 7/1996, republicată, cu modificările și completările ulterioare,

în temeiul art. 3 alin. (13) din Legea cadastrului și a publicității imobiliare nr. 7/1996, republicată, cu modificările și completările ulterioare, și art. 15 alin. (3) din Regulamentul de organizare și funcționare a Agenției Naționale de Cadastru și Publicitate Imobiliară, aprobat prin Hotărârea Guvernului nr. 1.288/2012, cu modificările și completările ulterioare,

directorul general al Agenției Naționale de Cadastru și Publicitate Imobiliară emite prezentul ordin.

Art. 1. — (1) Se aprobă începerea lucrărilor de înregistrare sistematică a imobilelor, pe sectoare cadastrale, situate pe teritoriul a cinci unități administrativ-teritoriale din județul Caraș-Severin.

(2) Unitățile administrativ-teritoriale și sectoarele cadastrale în care se desfășoară lucrările de înregistrare sistematică sunt prevăzute în anexa nr. 1 la prezentul ordin.

Art. 2. — Reprezentarea grafică a sectoarelor cadastrale în care se desfășoară lucrările de înregistrare sistematică a imobilelor este prevăzută în anexele nr. 2—6*) la prezentul ordin.

Art. 3. — Anexele nr. 1—6 fac parte integrantă din prezentul ordin.

Art. 4. — Prezentul ordin se publică în Monitorul Oficial al României, Partea I.

Directorul general al Agenției Naționale
de Cadastru și Publicitate Imobiliară,
Radu Codruț Ștefănescu

București, 12 septembrie 2016.
Nr. 1.087.

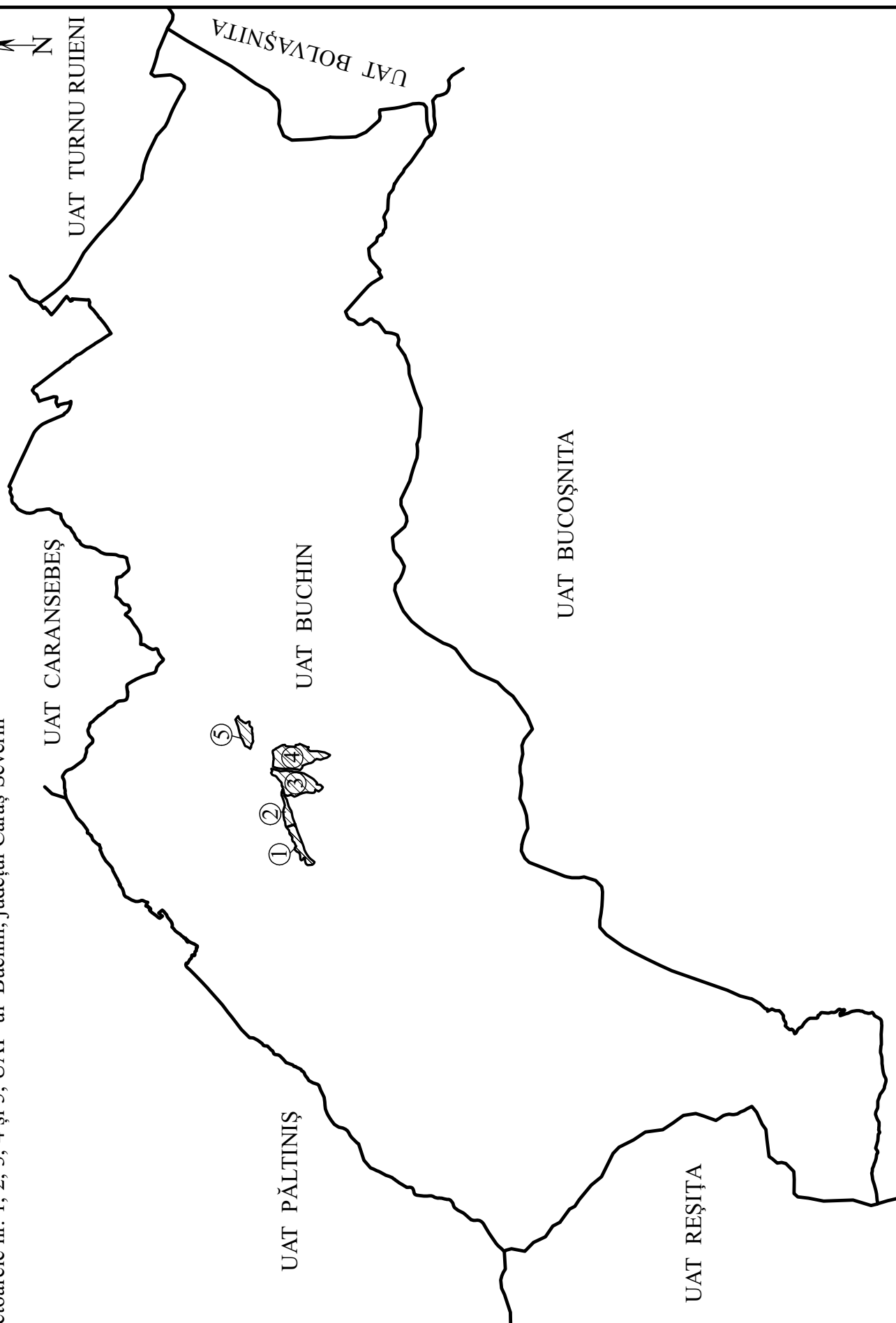
*) Anexele nr. 2—6 sunt reproduse în facsimil.

ANEXA Nr. 1

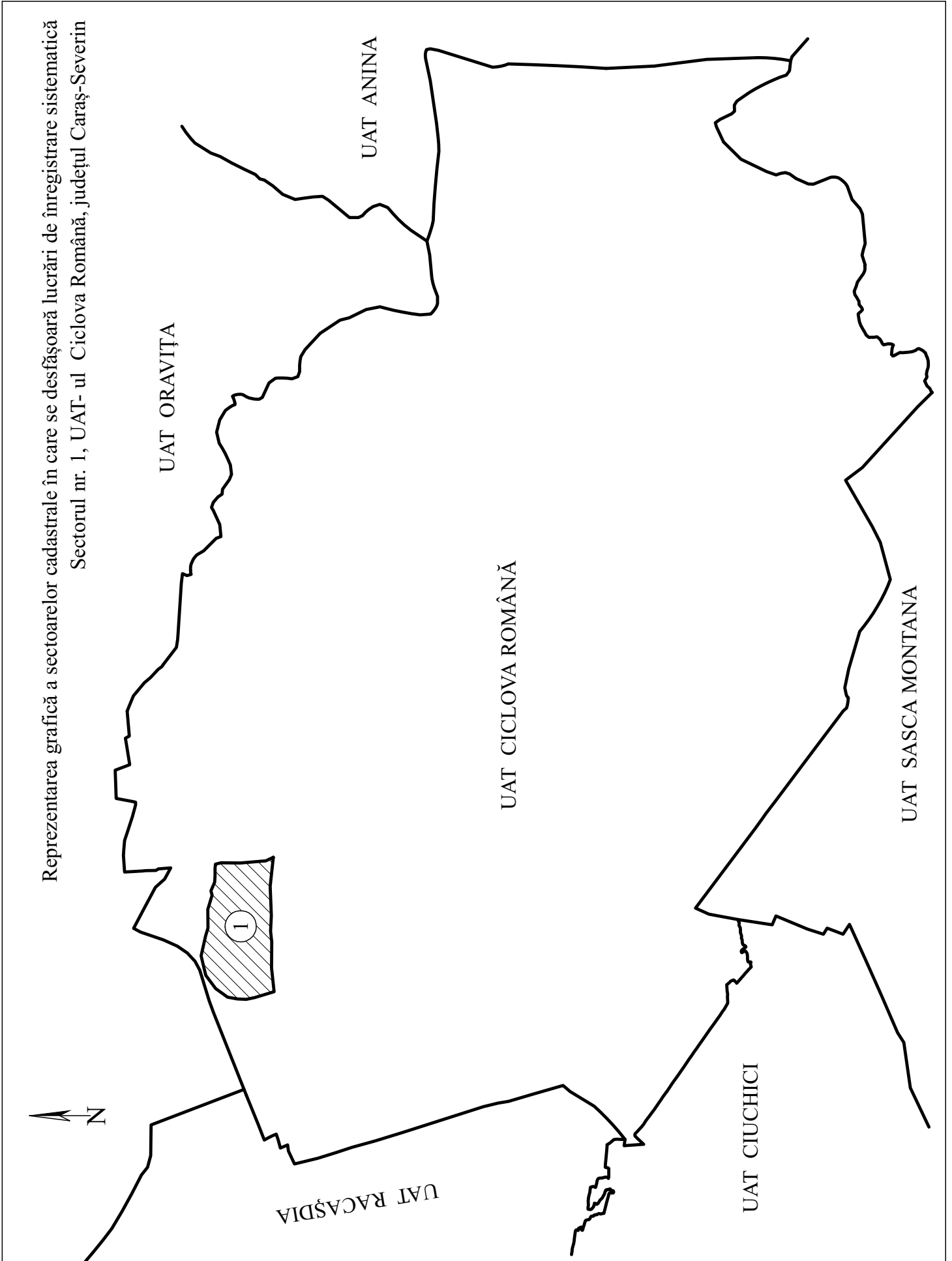
LISTA unităților administrativ-teritoriale și a sectoarelor cadastrale în care încep lucrările de înregistrare sistematică a imobilelor

Nr. crt.	Denumirea unității administrativ-teritoriale	Județul	Sectoarele cadastrale în care încep lucrările de înregistrare sistematică a imobilelor
1.	Buchin	Caraș-Severin	1, 2, 3, 4, 5
2.	Ciclova Română	Caraș-Severin	1
3.	Ciudanovița	Caraș-Severin	1, 2
4.	Goruia	Caraș-Severin	1, 2, 3
5.	Socol	Caraș-Severin	1, 2, 3, 4, 5, 6, 7, 8, 9, 10, 11, 12, 13, 14, 15, 16, 17, 18, 19, 20, 21, 22, 23, 24, 25, 26, 27, 28, 29, 30, 31, 32, 33, 34, 35, 36, 37, 38, 39, 40, 41, 42, 43, 44, 45, 46, 47, 48, 49

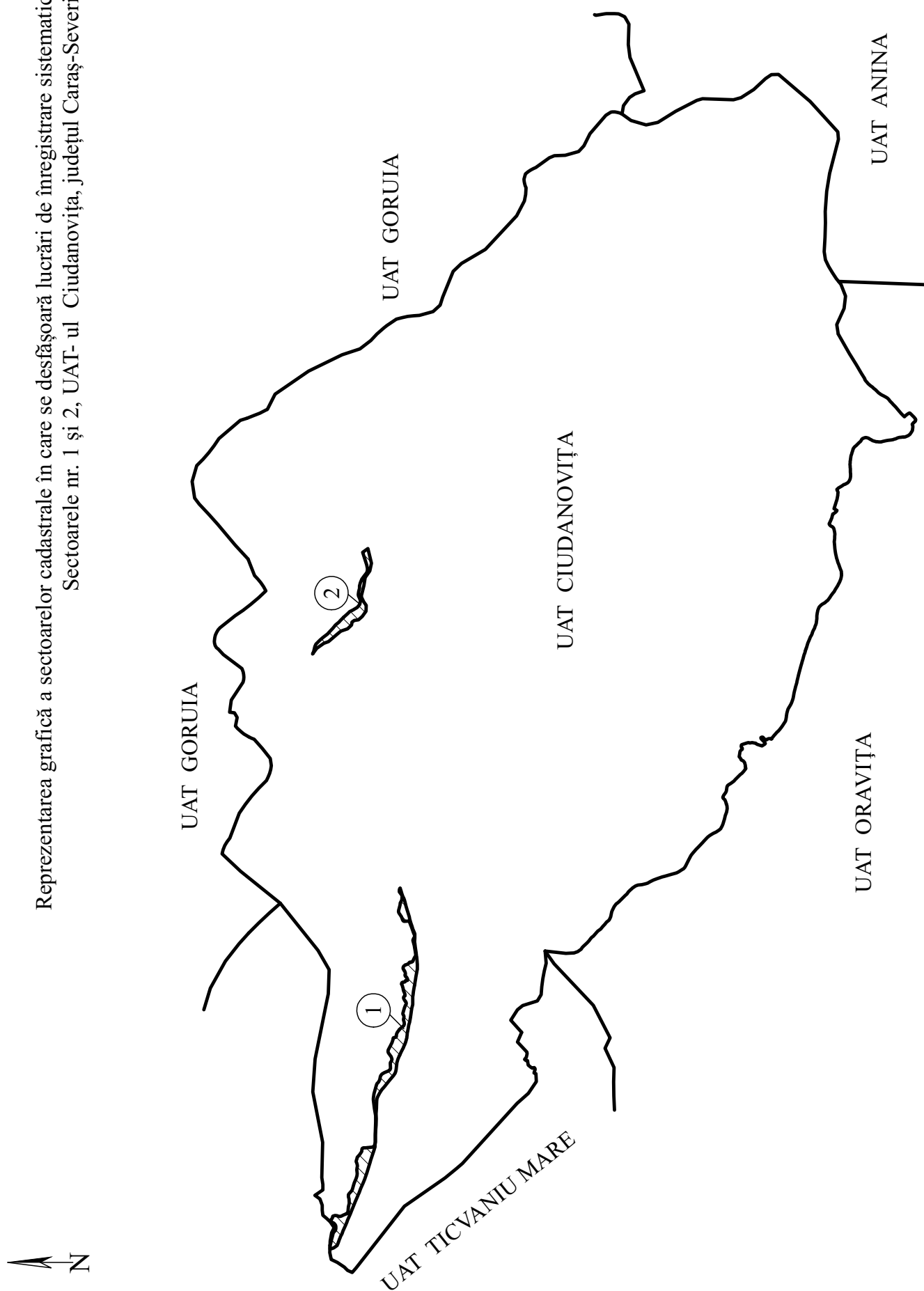
Reprezentarea grafică a sectoarelor cadastrale în care se desfășoară lucrări de înregistrare sistematică
Sectoarele nr. 1, 2, 3, 4 și 5, UAT- ul Buchin, județul Caraș-Severin

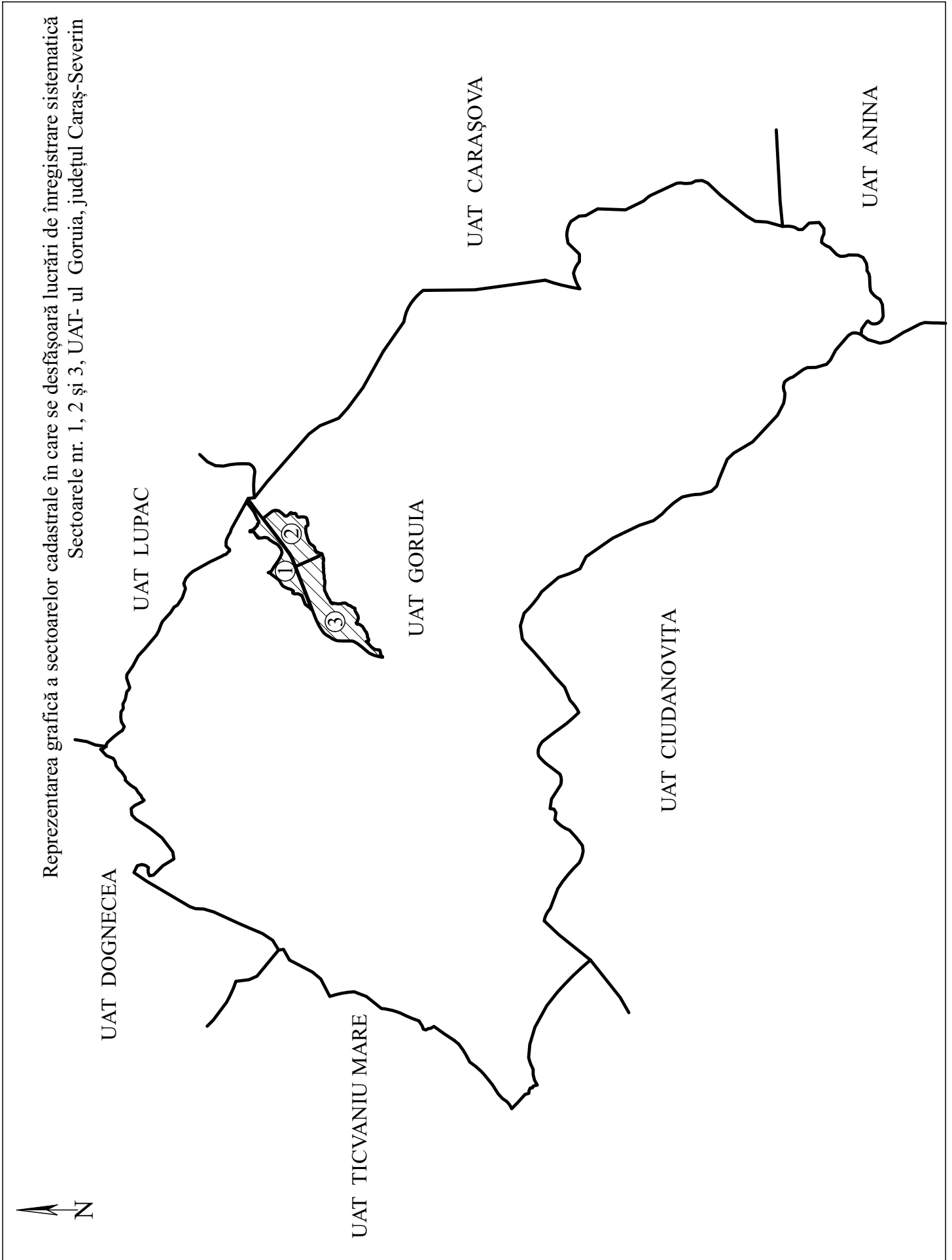


Reprezentarea grafică a sectoarelor cadastrale în care se desfășoară lucrări de înregistrare sistematică
Sectorul nr. 1, UAT- ul Ciclova Română, județul Caraș-Severin

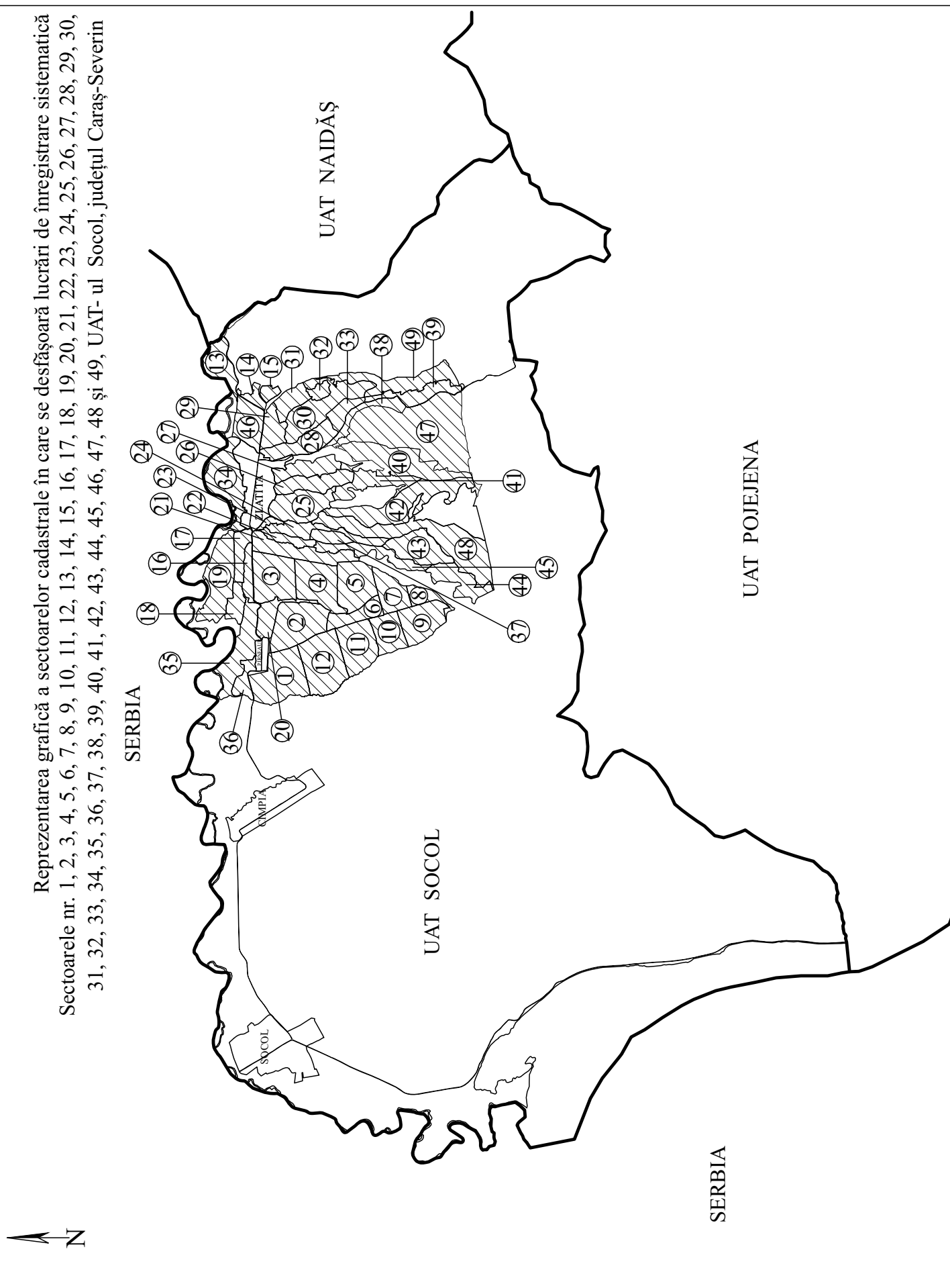


Reprezentarea grafică a sectoarelor cadastrale în care se desfășoară lucrări de înregistrare sistematică
Sectoarele nr. 1 și 2, UAT- ul Ciudanovița, județul Caraș-Severin





Reprezentarea grafică a sectoarelor cadastrale în care se desfășoară lucrări de înregistrare sistematică
 Sectoarele nr. 1, 2, 3, 4, 5, 6, 7, 8, 9, 10, 11, 12, 13, 14, 15, 16, 17, 18, 19, 20, 21, 22, 23, 24, 25, 26, 27, 28, 29, 30,
 31, 32, 33, 34, 35, 36, 37, 38, 39, 40, 41, 42, 43, 44, 45, 46, 47, 48 și 49, UAT- ul Socol, județul Caraș-Severin



ORDIN
privind aprobarea începerii lucrărilor de înregistrare
sistematică a imobilelor, pe sectoare cadastrale,
în două unități administrativ-teritoriale din județul Alba

Având în vedere prevederile art. 11 alin. (1) din Legea cadastrului și a publicității imobiliare nr. 7/1996, republicată, cu modificările și completările ulterioare,

în temeiul art. 3 alin. (13) din Legea cadastrului și a publicității imobiliare nr. 7/1996, republicată, cu modificările și completările ulterioare, și al art. 15 alin. (3) din Regulamentul de organizare și funcționare a Agenției Naționale de Cadastru și Publicitate Imobiliară, aprobat prin Hotărârea Guvernului nr. 1.288/2012, cu modificările și completările ulterioare,

directorul general al Agenției Naționale de Cadastru și Publicitate Imobiliară emite prezentul ordin.

Art. 1. — (1) Se aprobă începerea lucrărilor de înregistrare sistematică a imobilelor, pe sectoare cadastrale, situate pe teritoriul a două unități administrativ-teritoriale din județul Alba.

(2) Unitățile administrativ-teritoriale și sectoarele cadastrale în care se desfășoară lucrările de înregistrare sistematică sunt prevăzute în anexa nr. 1 la prezentul ordin.

Art. 2. — Reprezentarea grafică a sectoarelor cadastrale în care se desfășoară lucrările de înregistrare sistematică a imobilelor este prevăzută în anexele nr. 2—3*) la prezentul ordin.

Art. 3. — Anexele nr. 1—3 fac parte integrantă din prezentul ordin.

Art. 4. — Prezentul ordin se publică în Monitorul Oficial al României, Partea I.

Directorul general al Agenției Naționale de Cadastru și Publicitate Imobiliară,
Radu Codruț Ștefănescu

București, 21 septembrie 2016.
 Nr. 1.144.

*) Anexele nr. 2—3 sunt reproduse în facsimil.

ANEXA Nr. 1

LISTA
unităților administrativ-teritoriale și a sectoarelor cadastrale în care încep lucrările
de înregistrare sistematică a imobilelor

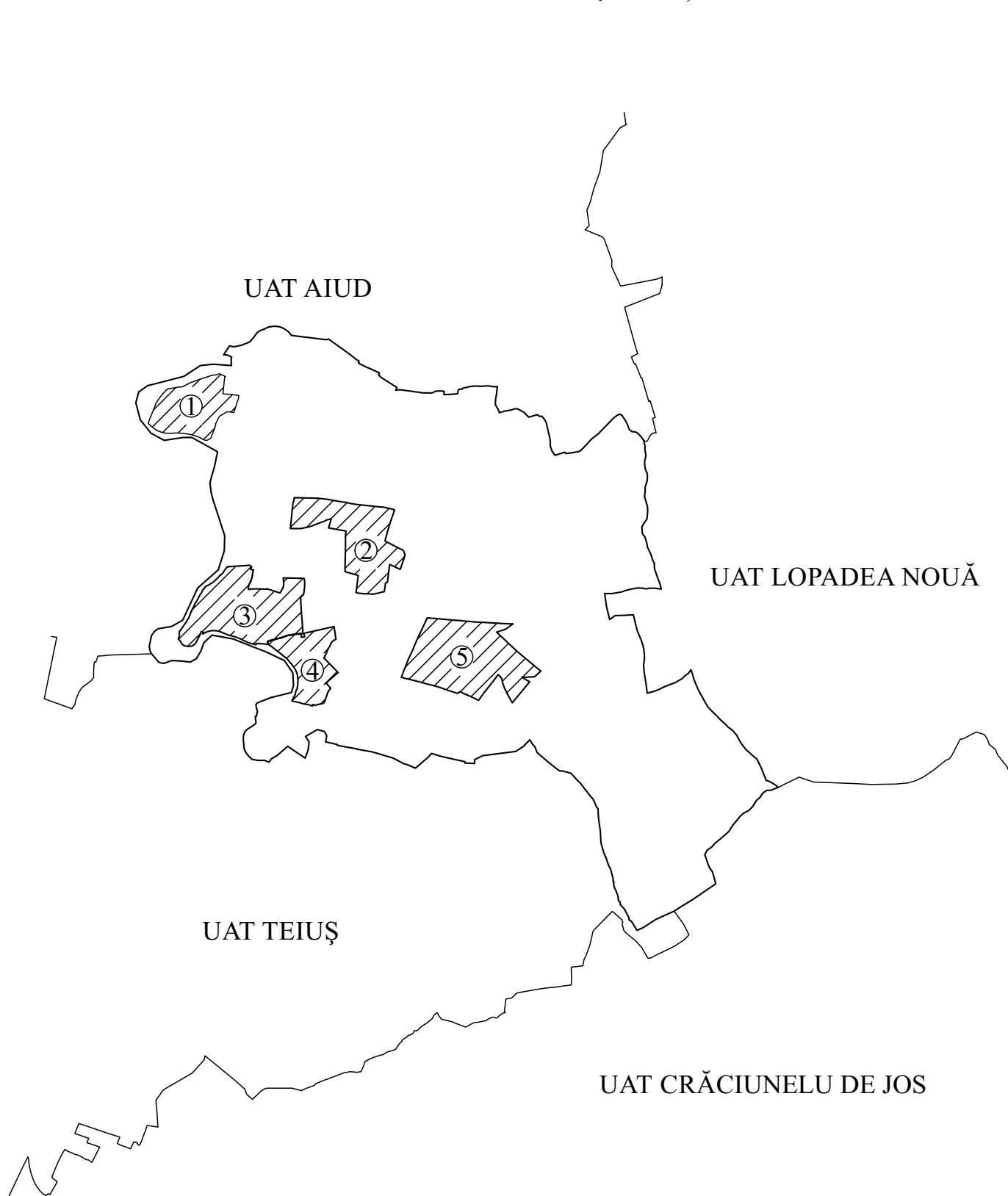
Nr. crt.	Denumirea unității administrativ-teritoriale	Județul	Sectoarele cadastrale în care încep lucrările de înregistrare sistematică a imobilelor
1	Rădești	Alba	1, 2, 3, 4, 5
2	Vidra	Alba	1, 2, 3, 4

Reprezentarea grafică a sectoarelor cadastrale în care se desfășoară lucrări de înregistrare sistematică
Sectoarele nr. 1, 2, 3, 4, UAT-ul Vidra, județul Alba



Reprezentarea grafică a sectoarelor cadastrale în care se desfășoară lucrări de înregistrare sistematică

Sectoarele nr. 1, 2, 3, 4, 5, UAT- ul Rădești, Județul Alba



ORDIN
privind aprobarea începerii lucrărilor de înregistrare
sistematică a imobilelor, pe sectoare cadastrale, în două
unități administrativ-teritoriale din județul Tulcea

Având în vedere prevederile art. 11 alin. (1) din Legea cadastrului și a publicității imobiliare nr. 7/1996, republicată, cu modificările și completările ulterioare,

în temeiul art. 3 alin. (13) din Legea cadastrului și a publicității imobiliare nr. 7/1996, republicată, cu modificările și completările ulterioare, și al art. 15 alin. (3) din Regulamentul de organizare și funcționare a Agenției Naționale de Cadastru și Publicitate Imobiliară, aprobat prin Hotărârea Guvernului nr. 1.288/2012, cu modificările și completările ulterioare,

directorul general al Agenției Naționale de Cadastru și Publicitate Imobiliară emite prezentul ordin.

Art. 1. — (1) Se aprobă începerea lucrărilor de înregistrare sistematică a imobilelor, pe sectoare cadastrale, situate pe teritoriul a două unități administrativ-teritoriale din județul Tulcea.

(2) Unitățile administrativ-teritoriale și sectoarele cadastrale în care se desfășoară lucrările de înregistrare sistematică sunt prevăzute în anexa nr. 1 la prezentul ordin.

Art. 2. — Reprezentarea grafică a sectoarelor cadastrale în care se desfășoară lucrările de înregistrare sistematică a imobilelor este prevăzută în anexele nr. 2—3*) la prezentul ordin.

Art. 3. — Anexele nr. 1—3 fac parte integrantă din prezentul ordin.

Art. 4. — Prezentul ordin se publică în Monitorul Oficial al României, Partea I.

Directorul general al Agenției Naționale de Cadastru și Publicitate Imobiliară,
Radu Codruș Ștefănescu

București, 21 septembrie 2016.
Nr. 1.145.

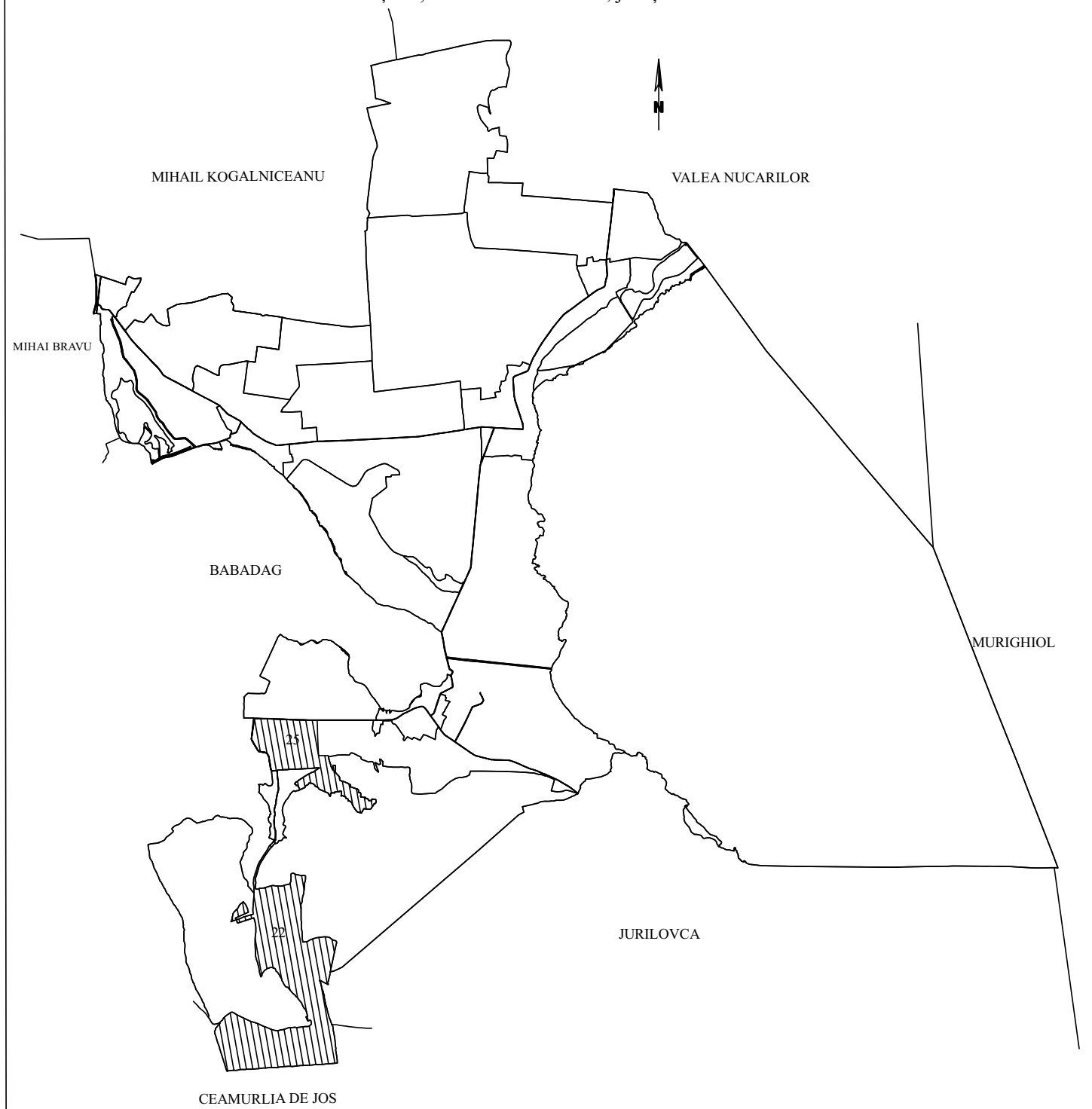
*) Anexele nr. 2 și 3 sunt reproduse în facsimil.

ANEXA Nr. 1

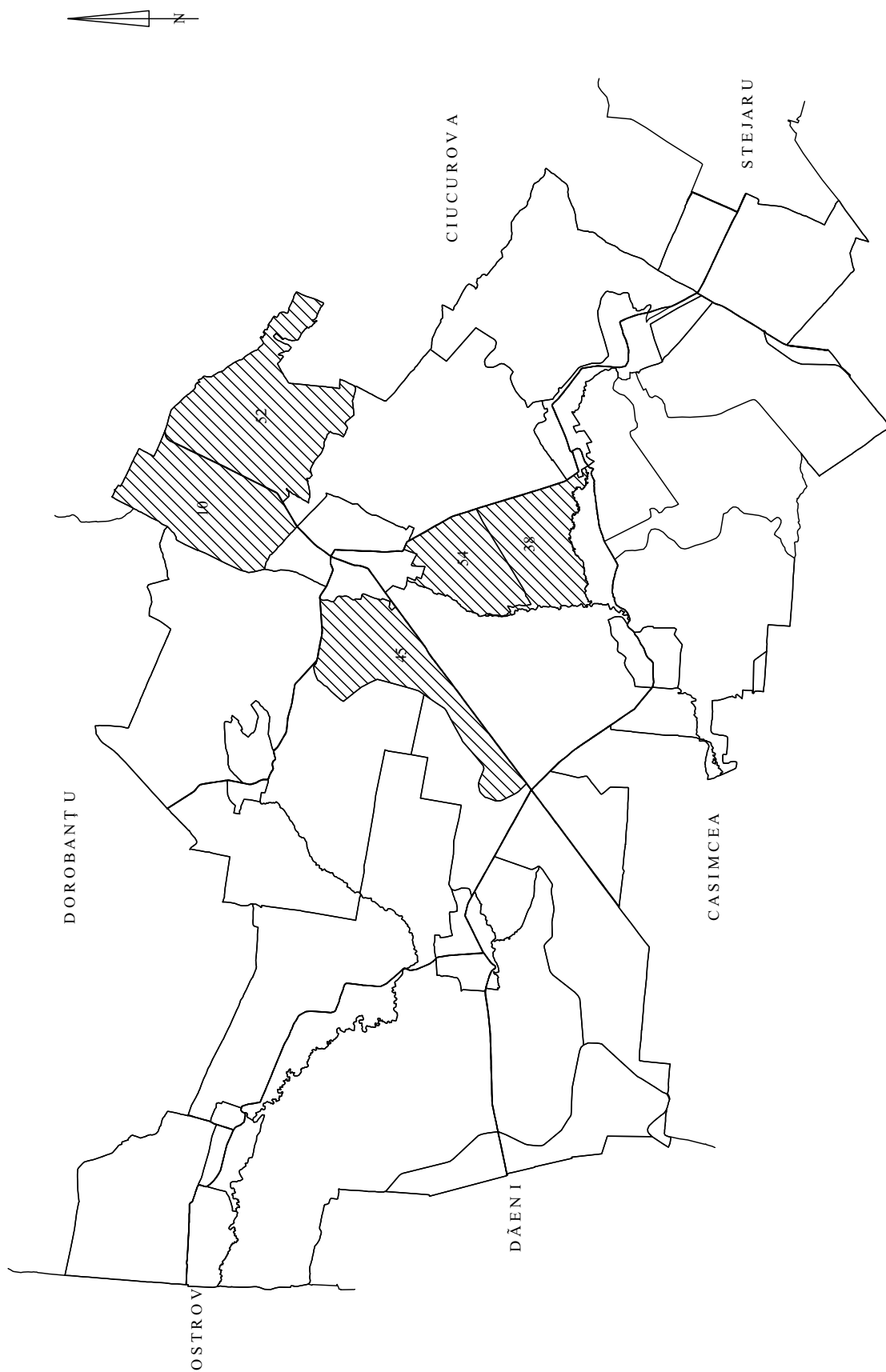
LISTA
unităților administrativ-teritoriale și a sectoarelor cadastrale în care încep lucrările
de înregistrare sistematică a imobilelor

Nr. crt.	Denumirea unității administrativ-teritoriale	Județul	Sectoarele cadastrale în care încep lucrările de înregistrare sistematică a imobilelor
1	Sarichioi	Tulcea	22, 25
2	Topolog	Tulcea	10, 38, 45, 52, 54

Reprezentarea grafică a sectoarelor cadastrale în care se desfășoară lucrări de înregistrare sistematică
Sectoarele nr.22 și 25, UAT- ul SARICHIOI, județul TULCEA



Reprezentarea grafică a sectorului cadastral în care se desfășoară lucrări de înregistrare sistematică .
Sectorul numărul 10, 38, 45, 52, 54, UAT-ul TOPOLOG, JUDEȚUL TULCEA



ORDIN
privind aprobarea începerii lucrărilor de înregistrare
sistematică a imobilelor, pe sectoare cadastrale,
în 3 unități administrativ-teritoriale din județul Prahova

Având în vedere prevederile art. 11 alin. (1) din Legea cadastrului și a publicității imobiliare nr. 7/1996, republicată, cu modificările și completările ulterioare,

în temeiul art. 3 alin. (13) din Legea cadastrului și a publicității imobiliare nr. 7/1996, republicată, cu modificările și completările ulterioare, și al art. 15 alin. (3) din Regulamentul de organizare și funcționare a Agenției Naționale de Cadastru și Publicitate Imobiliară, aprobat prin Hotărârea Guvernului nr. 1.288/2012, cu modificările și completările ulterioare,

directorul general al Agenției Naționale de Cadastru și Publicitate Imobiliară emite prezentul ordin.

Art. 1. — (1) Se aprobă începerea lucrărilor de înregistrare sistematică a imobilelor, pe sectoare cadastrale, situate pe teritoriul a 3 unități administrativ-teritoriale din județul Prahova.

(2) Unitățile administrativ-teritoriale și sectoarele cadastrale în care se desfășoară lucrările de înregistrare sistematică sunt prevăzute în anexa nr. 1 la prezentul ordin.

Art. 2. — Reprezentarea grafică a sectoarelor cadastrale în care se desfășoară lucrările de înregistrare sistematică a imobilelor este prevăzută în anexele nr. 2—4*) la prezentul ordin.

Art. 3. — Anexele nr. 1—4 fac parte integrantă din prezentul ordin.

Art. 4. — Prezentul ordin se publică în Monitorul Oficial al României, Partea I.

Directorul general al Agenției Naționale de Cadastru și Publicitate Imobiliară,
Radu Codruț Ștefănescu

București, 21 septembrie 2016.
 Nr. 1.146.

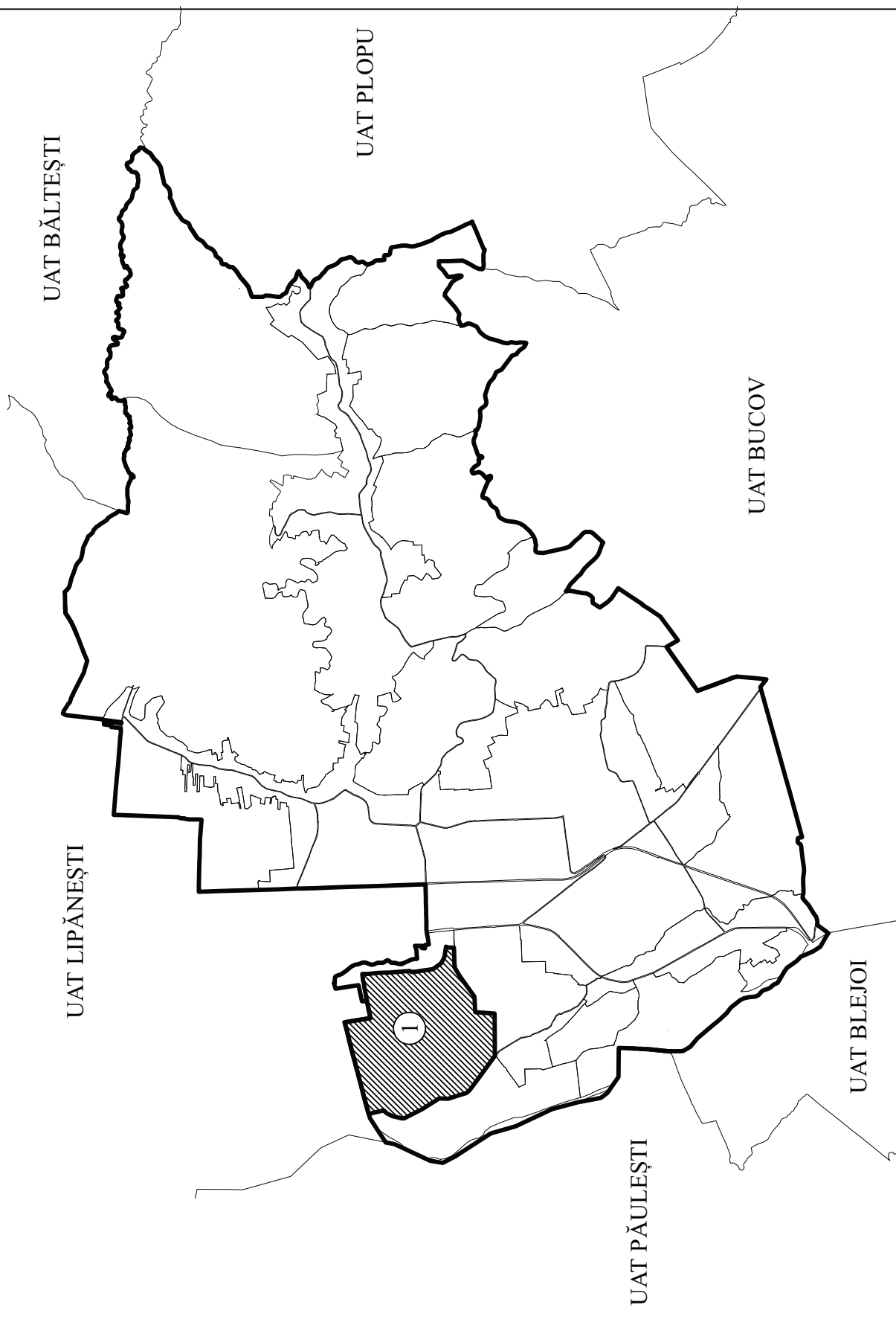
*) Anexele nr. 2—4 sunt reproduse în facsimil.

ANEXA Nr. 1

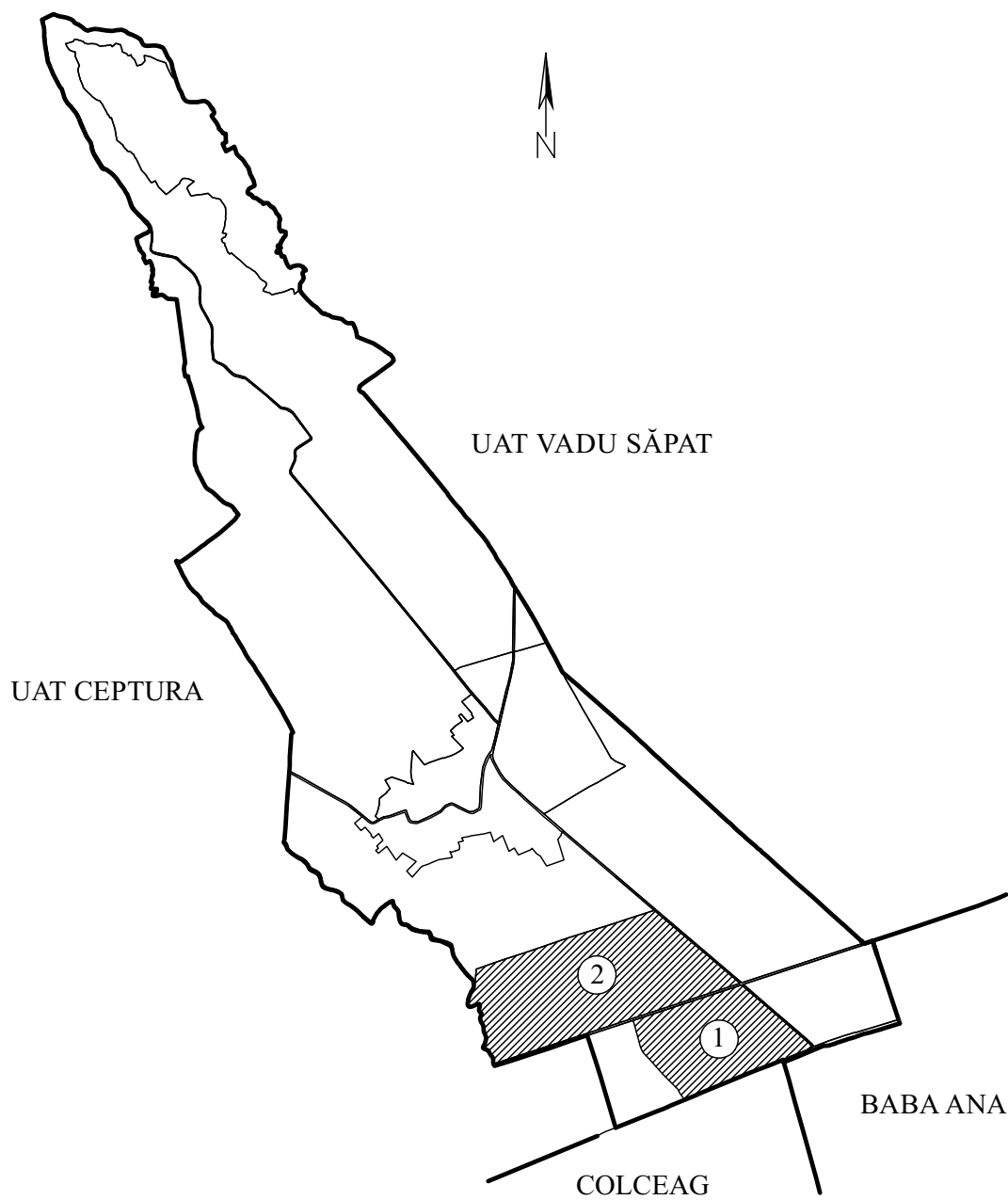
LISTA
unităților administrativ-teritoriale și a sectoarelor cadastrale în care încep lucrările
de înregistrare sistematică a imobilelor

Nr. crt.	Denumirea unității administrativ-teritoriale	Județul	Sectoarele cadastrale în care încep lucrările de înregistrare sistematică a imobilelor
1	Boldești-Scăieni	Prahova	1
2	Fântânele	Prahova	1, 2
3	Mizil	Prahova	1, 2

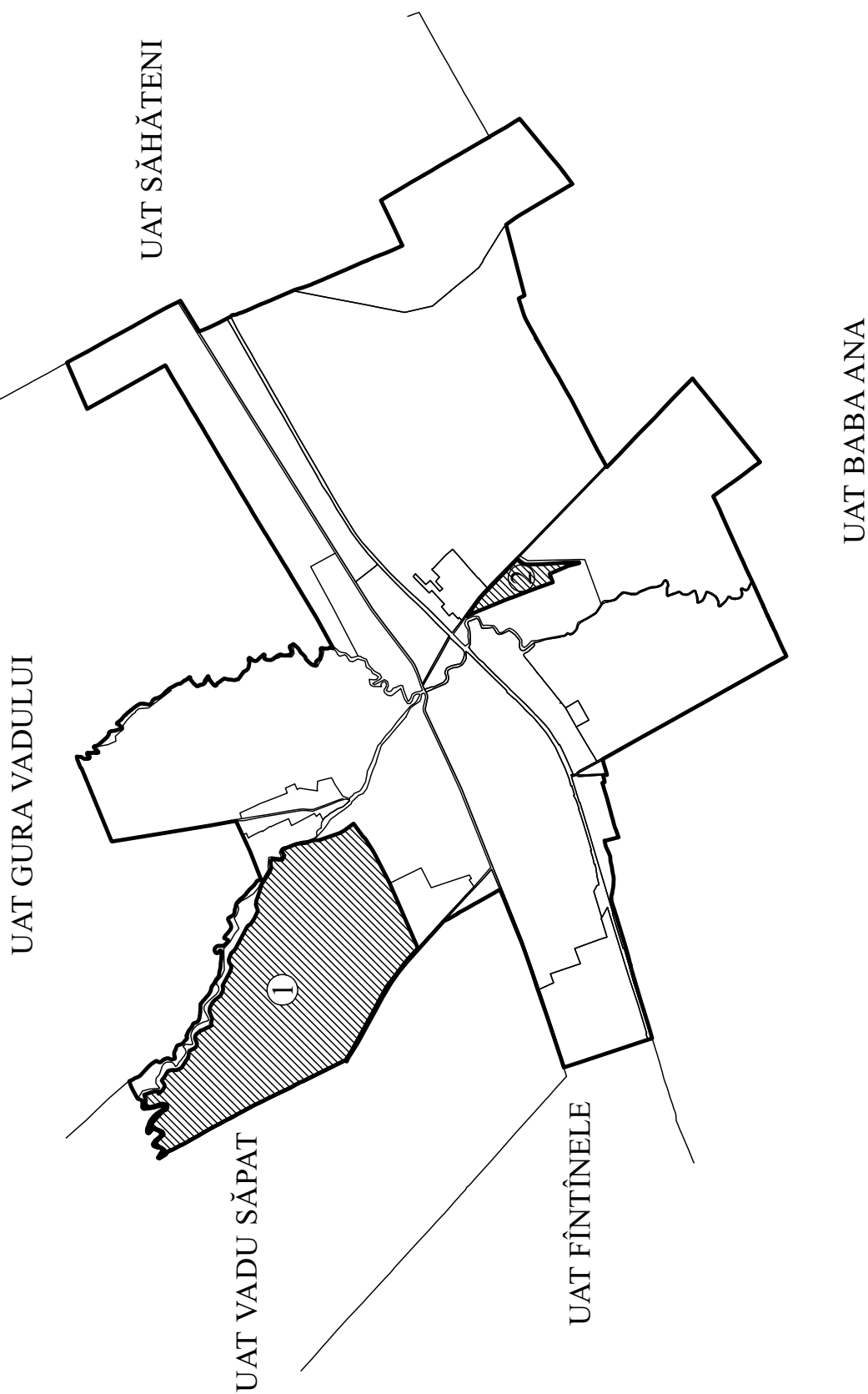
Reprezentarea grafică a sectorului cadastral în care se desfășoară lucrări de înregistrare sistematică
Sectorul nr. 1, UAT- ul BOLDEȘTI SCĂENI, județul PRAHOVA



Reprezentarea grafică a sectoarelor cadastrale în care se desfășoară lucrări de înregistrare sistematică
Sectoarele nr. 1,2, UAT- ul FÂTÂNELE, județul PRAHOVA



Reprezentarea grafică a sectoarelor cadastrale în care se desfășoară lucrări de înregistrare sistematică
Sectoarele nr.1 și 2, UAT- ul MIZIL, județul PRAHOVA



O R D I N

privind aprobarea începerii lucrărilor de înregistrare sistematică a imobilelor, pe sectoare cadastrale, în unitatea administrativ-teritorială Marca din județul Sălaj

Având în vedere prevederile art. 11 alin. (1) din Legea cadastrului și a publicității imobiliare nr. 7/1996, republicată, cu modificările și completările ulterioare,

în temeiul art. 3 alin. (13) din Legea cadastrului și a publicității imobiliare nr. 7/1996, republicată, cu modificările și completările ulterioare, și al art. 15 alin. (3) din Regulamentul de organizare și funcționare a Agenției Naționale de Cadastru și Publicitate Imobiliară, aprobat prin Hotărârea Guvernului nr. 1.288/2012, cu modificările și completările ulterioare,

directorul general al Agenției Naționale de Cadastru și Publicitate Imobiliară emite prezentul ordin.

Art. 1. — (1) Se aprobă începerea lucrărilor de înregistrare sistematică a imobilelor, pe sectoare cadastrale, situată în unitatea administrativ-teritorială Marca din județul Sălaj.

(2) Unitățile administrativ-teritoriale și sectoarele cadastrale în care se desfășoară lucrările de înregistrare sistematică sunt prevăzute în anexa nr. 1 la prezentul ordin.

Art. 2. — Reprezentarea grafică a sectoarelor cadastrale în care se desfășoară lucrările de înregistrare sistematică a imobilelor este prevăzută în anexa nr. 2*) la prezentul ordin.

Art. 3. — Anexele nr. 1 și 2 fac parte integrantă din prezentul ordin.

Art. 4. — Prezentul ordin se publică în Monitorul Oficial al României, Partea I.

Directorul general al Agenției Naționale de Cadastru și Publicitate Imobiliară,
Radu Codruș Ștefănescu

București, 21 septembrie 2016.

Nr. 1.147.

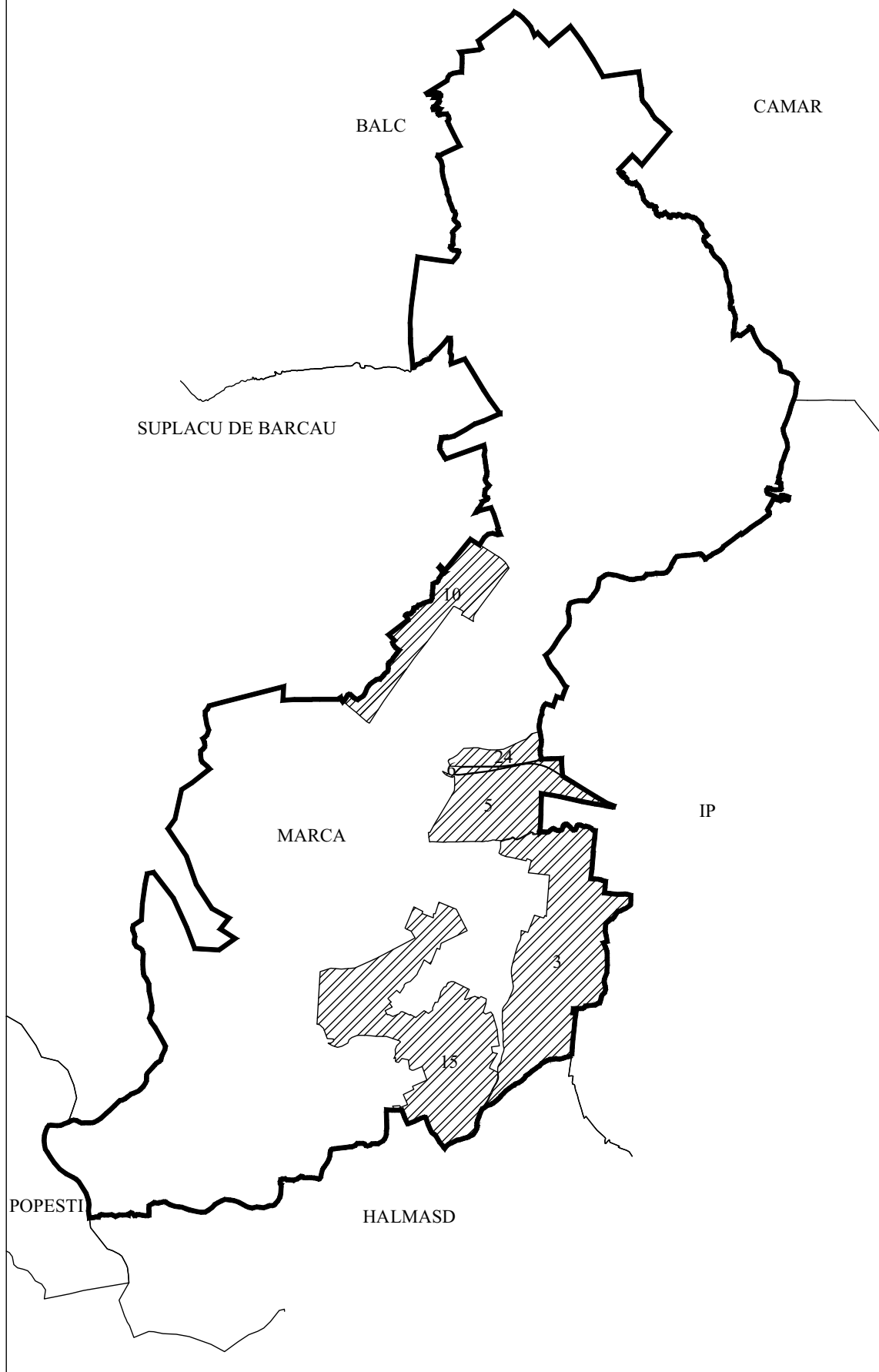
*) Anexa nr. 2 este reprodusă în facsimil.

ANEXA Nr. 1

LISTA unităților administrativ-teritoriale și a sectoarelor cadastrale în care încep lucrările de înregistrare sistematică a imobilelor

Nr. crt.	Denumirea unității administrativ-teritoriale	Județul	Sectoarele cadastrale în care încep lucrările de înregistrare sistematică a imobilelor
1	Marca	Sălaj	3, 5, 6, 10, 15, 24

Reprezentarea grafică a sectoarelor cadastrale în care se desfășoară lucrări de înregistrare sistematică
 Sectoarele nr. 3, 5, 6, 10, 15 și 24, UAT- ul Marca județul Sălaj



ORDIN
privind aprobarea începerii lucrărilor de înregistrare
sistematică a imobilelor, pe sectoare cadastrale, în 6 unități
administrativ-teritoriale din județul Sibiu

Având în vedere prevederile art. 11 alin. (1) din Legea cadastrului și a publicității imobiliare nr. 7/1996, republicată, cu modificările și completările ulterioare,

în temeiul art. 3 alin. (13) din Legea cadastrului și a publicității imobiliare nr. 7/1996, republicată, cu modificările și completările ulterioare, și al art. 15 alin. (3) din Regulamentul de organizare și funcționare a Agenției Naționale de Cadastru și Publicitate Imobiliară, aprobat prin Hotărârea Guvernului nr. 1.288/2012, cu modificările și completările ulterioare,

directorul general al Agenției Naționale de Cadastru și Publicitate Imobiliară emite prezentul ordin.

Art. 1. — (1) Se aprobă începerea lucrărilor de înregistrare sistematică a imobilelor, pe sectoare cadastrale, situate pe teritoriul a 6 unități administrativ-teritoriale din județul Sibiu.

(2) Unitățile administrativ-teritoriale și sectoarele cadastrale în care se desfășoară lucrările de înregistrare sistematică sunt prevăzute în anexa nr. 1 la prezentul ordin.

Art. 2. — Reprezentarea grafică a sectoarelor cadastrale în care se desfășoară lucrările de înregistrare sistematică a imobilelor este prevăzută în anexele nr. 2—7*) la prezentul ordin.

Art. 3. — Anexele nr. 1—7 fac parte integrantă din prezentul ordin.

Art. 4. — Prezentul ordin se publică în Monitorul Oficial al României, Partea I.

Directorul general al Agenției Naționale de Cadastru
 și Publicitate Imobiliară,
Radu Codruț Ștefănescu

București, 22 septembrie 2016.

Nr. 1.156.

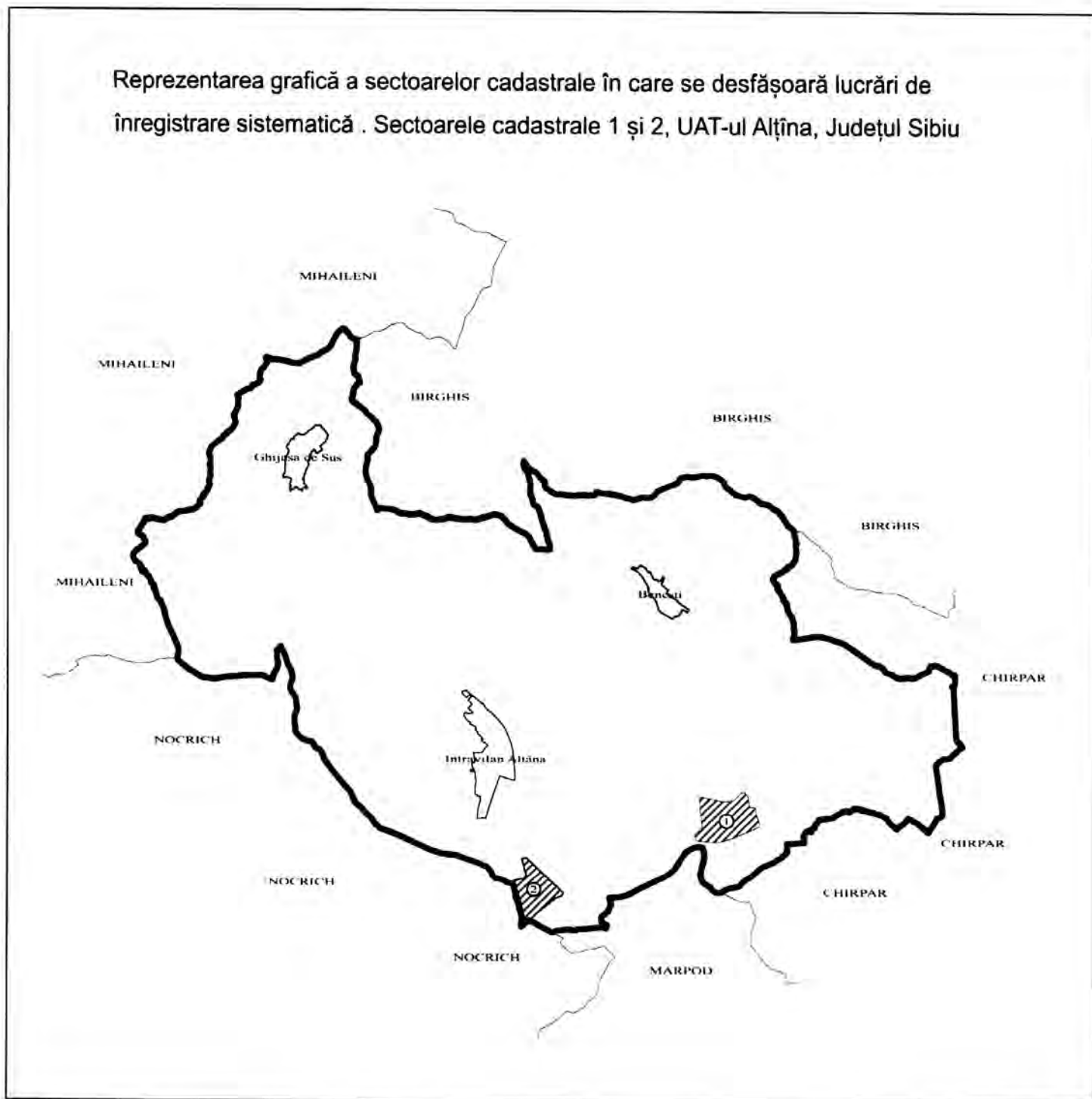
*) Anexele nr. 2—7 sunt reproduse în facsimil.

ANEXA Nr. 1

LISTA
unităților administrativ-teritoriale și a sectoarelor cadastrale în care încep lucrările
de înregistrare sistematică a imobilelor

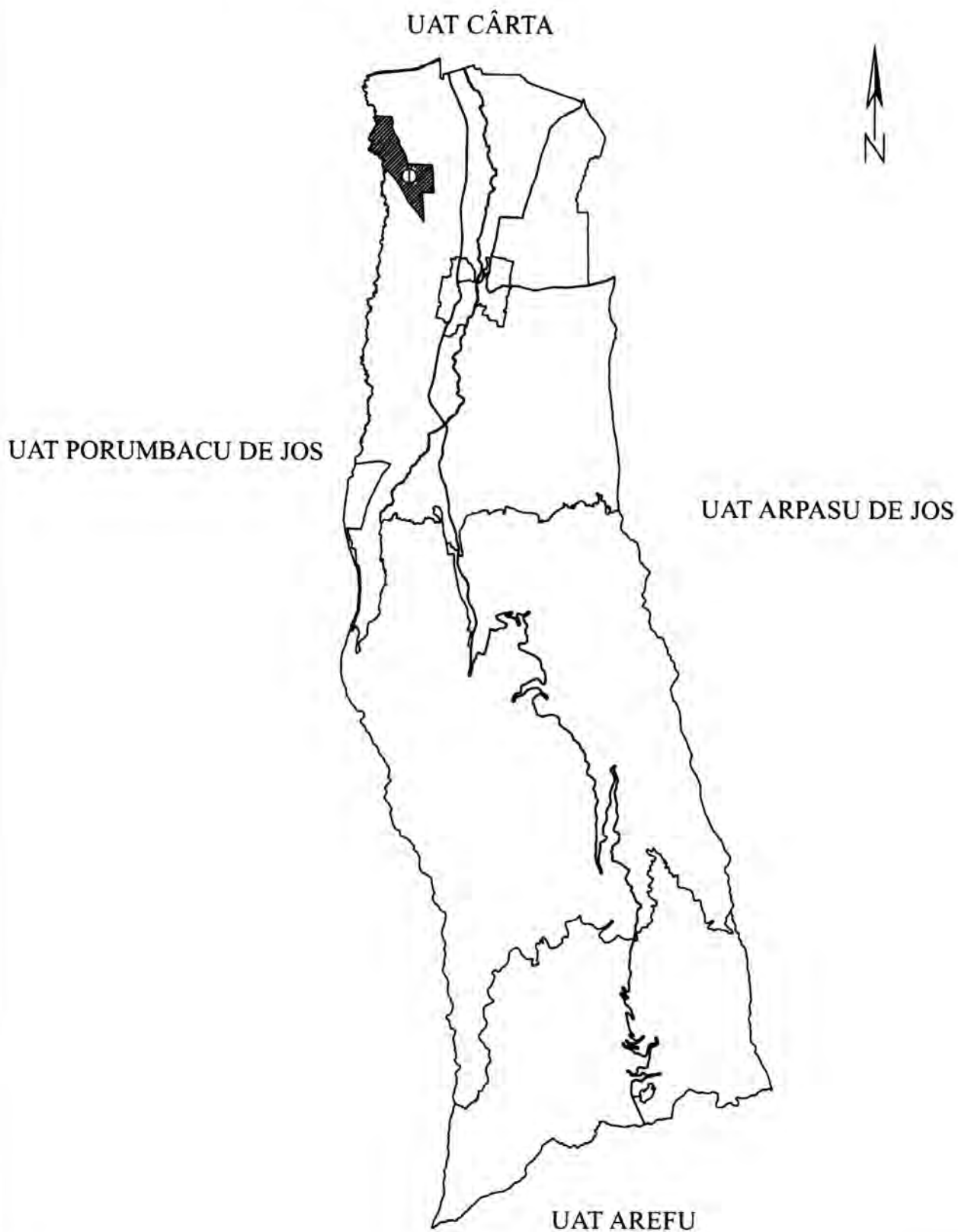
Nr. crt.	Denumirea unității administrativ-teritoriale	Județul	Sectoarele cadastrale în care încep lucrările de înregistrare sistematică a imobilelor
1	Alțâna	Sibiu	1, 2
2	Avrig	Sibiu	1, 2
3	Cârțișoara	Sibiu	1
4	Loamneș	Sibiu	1, 2, 3
5	Nocrich	Sibiu	1, 2, 3, 4, 5
6	Ocna Sibiului	Sibiu	1, 2

Reprezentarea grafică a sectoarelor cadastrale în care se desfășoară lucrări de înregistrare sistematică . Sectoarele cadastrale 1 și 2, UAT-ul Alțina, Județul Sibiu

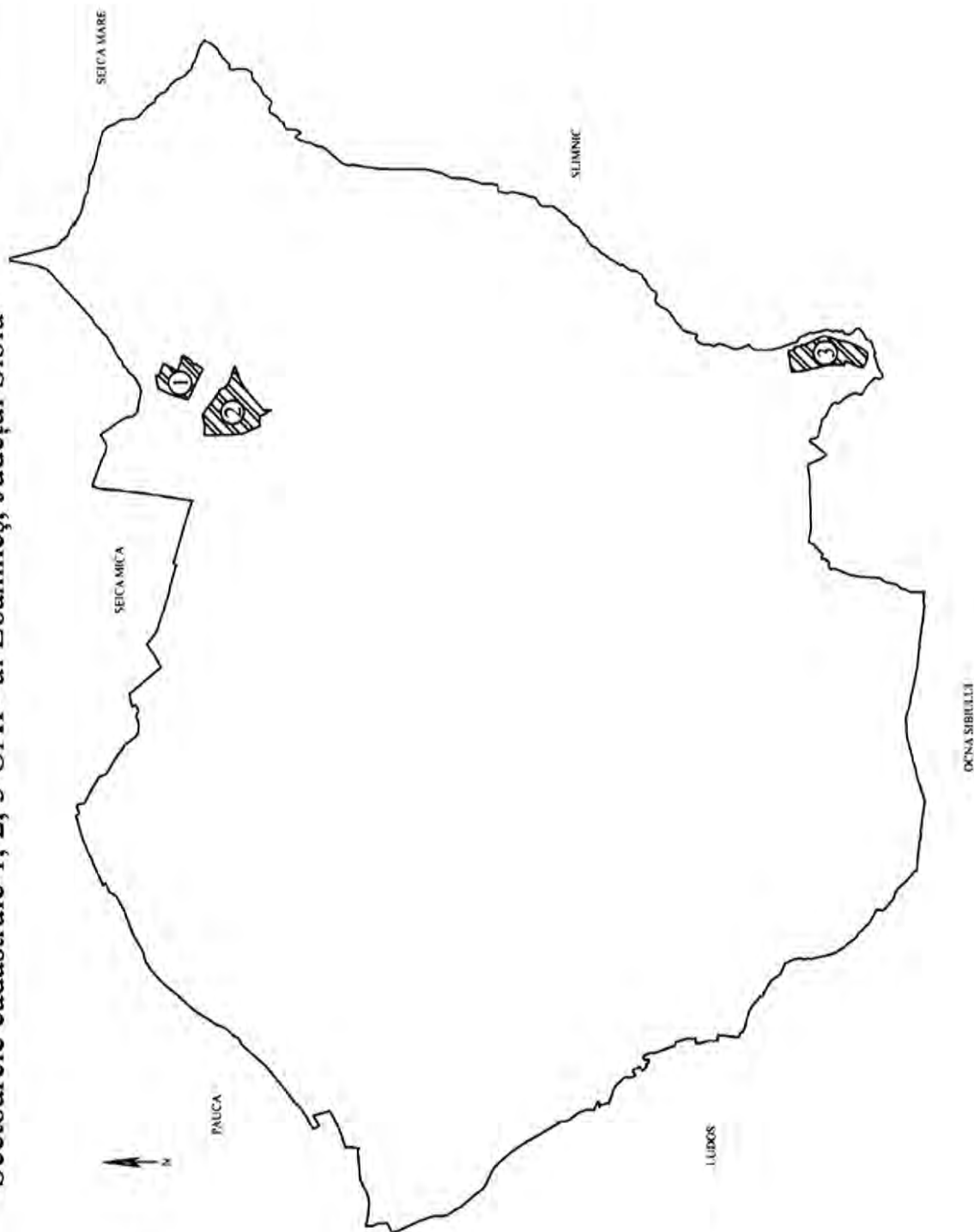




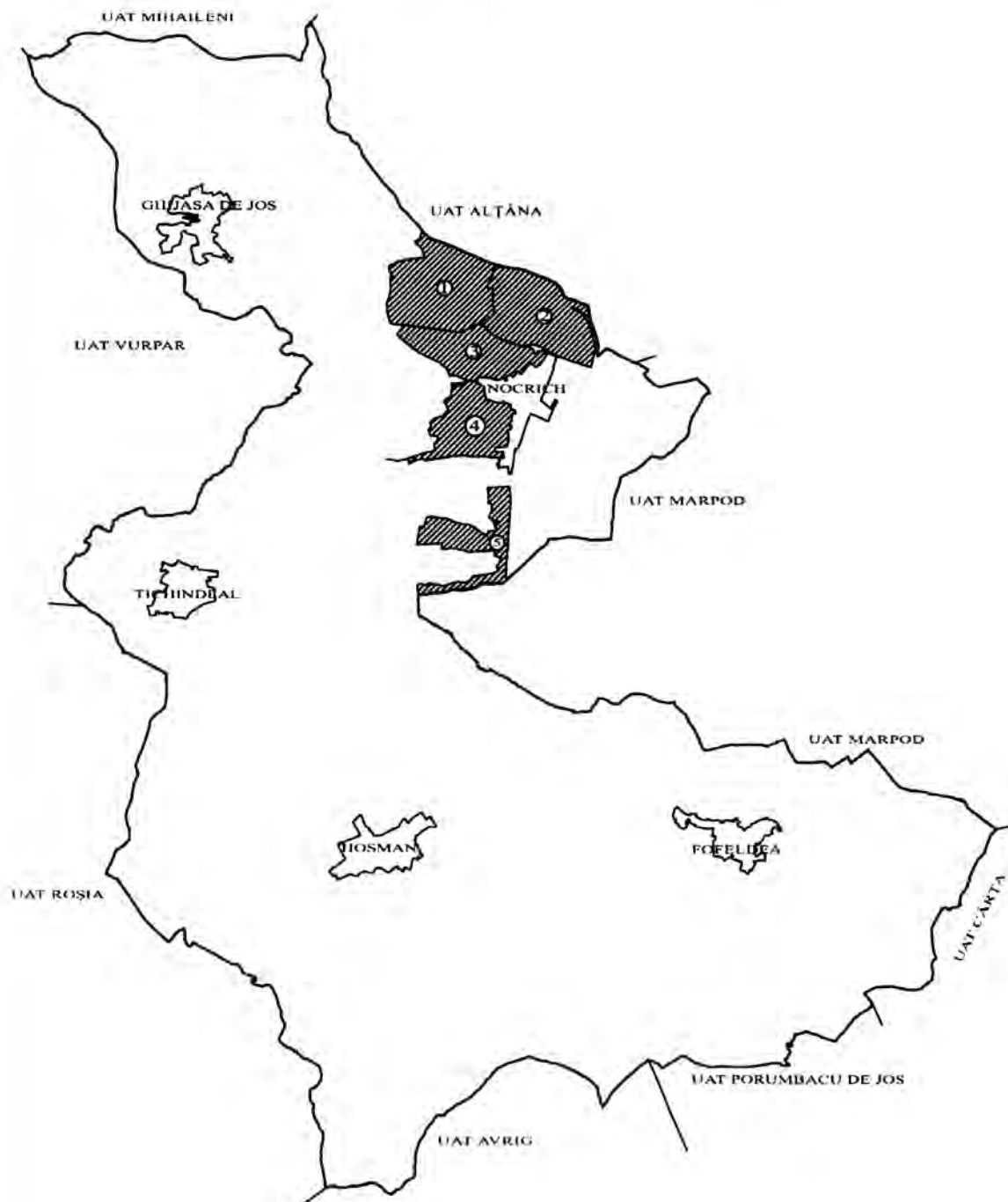
Reprezentarea grafica a sectorului cadastral în care se desfasoara lucrari de înregistrare sistematica
Sectorul cadastral 1, UAT- ul Cîrțișoara, Județul Sibiu



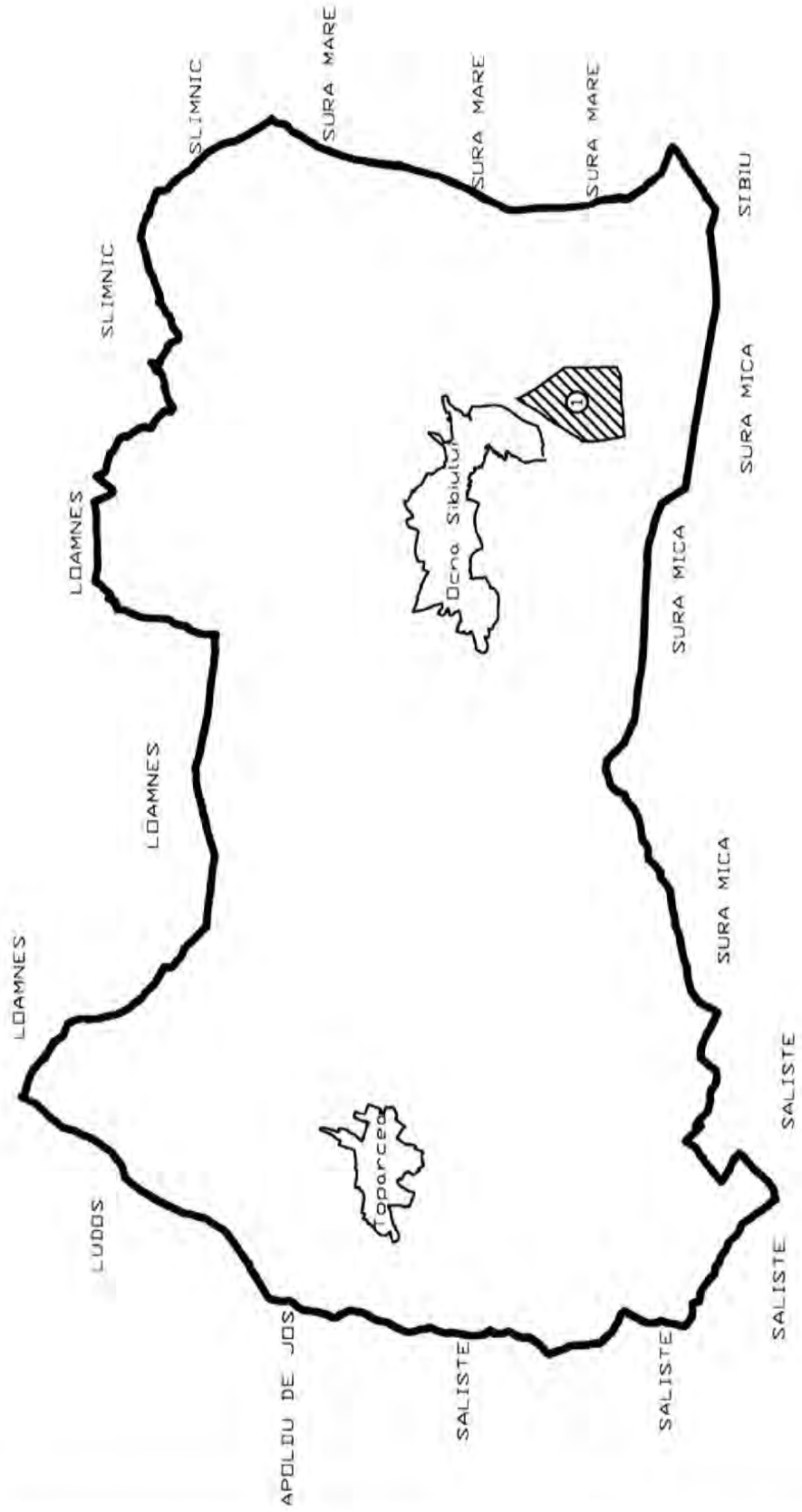
**Reprezentarea grafică a sectoarelor cadastrale în care se desfășoară lucrări de înregistrare sistematică
Sectoarele cadastrale 1, 2, 3 UAT- ul Loamneș, Județul Sibiu**



Reprezentarea grafică a sectoarelor cadastrale în care se desfășoară lucrări de înregistrare sistematică . Sectoarele cadastrale 1, 2, 3, 4 și 5, UAT-ul Nocrich, Județul Sibiu



Reprezentarea grafică a sectorului cadastral în care se desfășoară lucrări de înregistrare sistematică . Sectorul cadastral 1, UAT-ul Ocna Sibiului, Județul Sibiu



AGENȚIA NAȚIONALĂ DE CADASTRU ȘI PUBLICITATE IMOBILIARĂ

ORDIN
privind aprobarea începerii lucrărilor de înregistrare sistematică a imobilelor,
pe sectoare cadastrale, în 27 de unități administrativ-teritoriale
din județul Bacău

Având în vedere prevederile art. 11 alin. (1) din Legea cadastrului și a publicității imobiliare nr. 7/1996, republicată, cu modificările și completările ulterioare,

în temeiul art. 3 alin. (13) din Legea cadastrului și a publicității imobiliare nr. 7/1996, republicată, cu modificările și completările ulterioare, și al art. 15 alin. (3) din Regulamentul de organizare și funcționare a Agenției Naționale de Cadastru și Publicitate Imobiliară, aprobat prin Hotărârea Guvernului nr. 1.288/2012, cu modificările și completările ulterioare,

directorul general al Agenției Naționale de Cadastru și Publicitate Imobiliară emite prezentul ordin.

Art. 1. — (1) Se aprobă începerea lucrărilor de înregistrare sistematică a imobilelor, pe sectoare cadastrale, situate pe teritoriul a 27 de unități administrativ-teritoriale din județul Bacău.

(2) Unitățile administrativ-teritoriale și sectoarele cadastrale în care se desfășoară lucrările de înregistrare sistematică sunt prevăzute în anexa nr. 1 la prezentul ordin.

Art. 2. — Reprezentarea grafică a sectoarelor cadastrale în care se desfășoară lucrările de înregistrare sistematică a imobilelor este prevăzută în anexele nr. 2—28*) la prezentul ordin.

Art. 3. — Anexele nr. 1—28 fac parte integrantă din prezentul ordin.

Art. 4. — Prezentul ordin se publică în Monitorul Oficial al României, Partea I.

Directorul general al Agenției Naționale de Cadastru și Publicitate Imobiliară,
Radu Codruț Ștefănescu

București, 22 septembrie 2016.

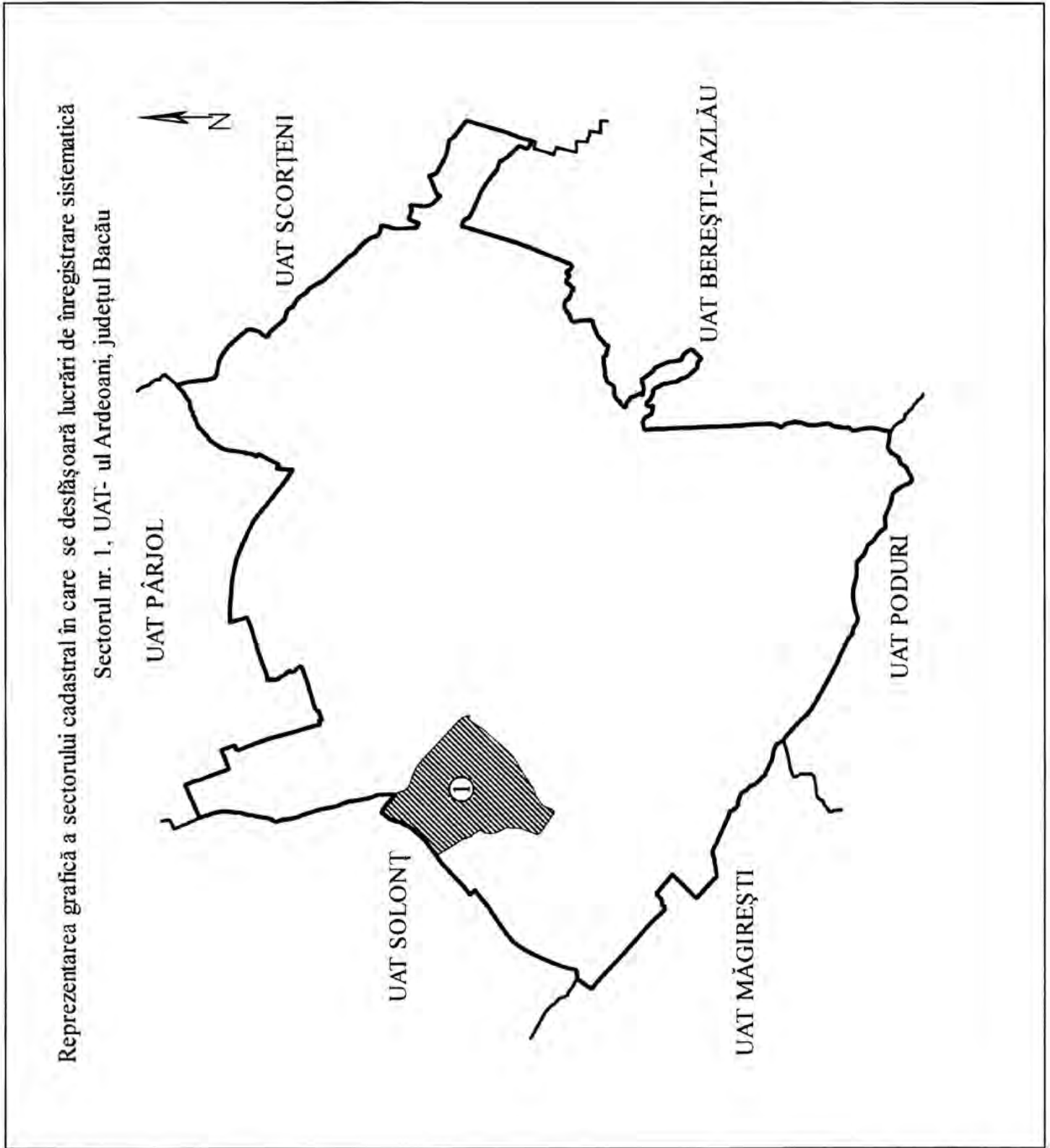
Nr. 1.157.

*) Anexele nr. 2—28 sunt reproduse în facsimil.

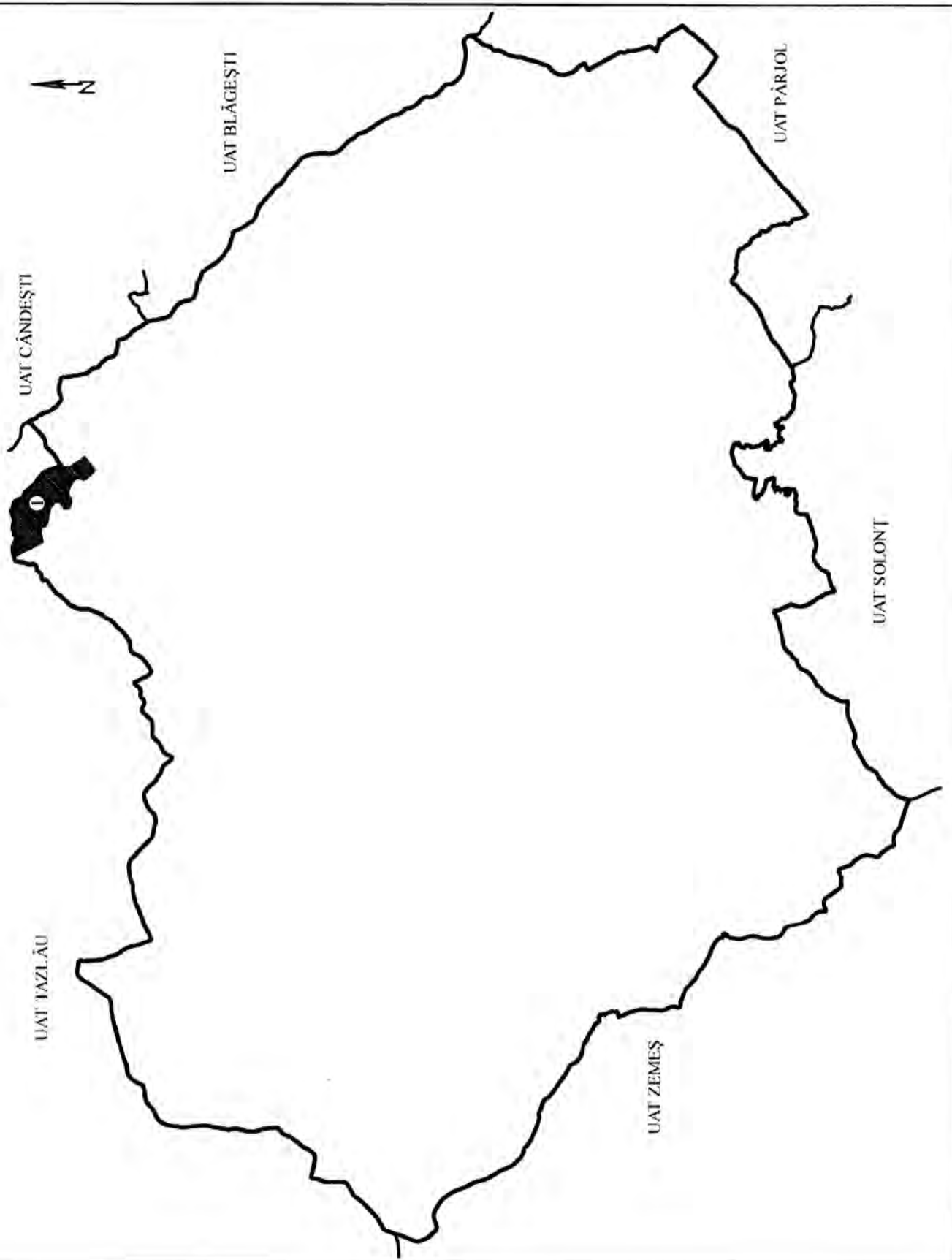
ANEXA Nr. 1

LISTA
unităților administrativ-teritoriale și a sectoarelor cadastrale în care încep lucrările
de înregistrare sistematică a imobilelor

Nr. crt.	Denumirea unității administrativ-teritoriale	Județul	Sectoarele cadastrale în care încep lucrările de înregistrare sistematică a imobilelor
1	Ardeoani	Bacău	1
2	Balcani	Bacău	1
3	Berești-Bistrița	Bacău	5, 6, 32, 45
4	Berzunți	Bacău	1
5	Brusturoasa	Bacău	1, 2, 3, 4, 5
6	Buciumi	Bacău	1
7	Cașin	Bacău	1
8	Căiuți	Bacău	1, 2, 3, 4, 5, 6, 7, 8, 9
9	Corbasca	Bacău	1
10	Dămieniști	Bacău	1, 2
11	Dărmănești	Bacău	1, 2, 3, 4, 5, 6, 7, 8, 9, 10, 11, 12
12	Filipești	Bacău	1, 2, 3, 4, 5, 6, 7, 8
13	Ghimeș-Făget	Bacău	1, 2, 3, 4
14	Glăvănești	Bacău	94, 95
15	Huruiești	Bacău	31
16	Măgura	Bacău	1
17	Negri	Bacău	1
18	Plopana	Bacău	1, 2, 3
19	Podu Turcului	Bacău	1, 2
20	Racova	Bacău	1, 4, 5, 14
21	Roșiori	Bacău	1, 2
22	Secuieni	Bacău	1, 2, 3, 4, 5
23	Tătăraști	Bacău	1
24	Târgu Trotuș	Bacău	1, 2, 3
25	Urechești	Bacău	1, 2, 3, 4
26	Valea Seacă	Bacău	52
27	Vultureni	Bacău	1, 2, 3, 4, 5, 6, 7, 8, 9, 10

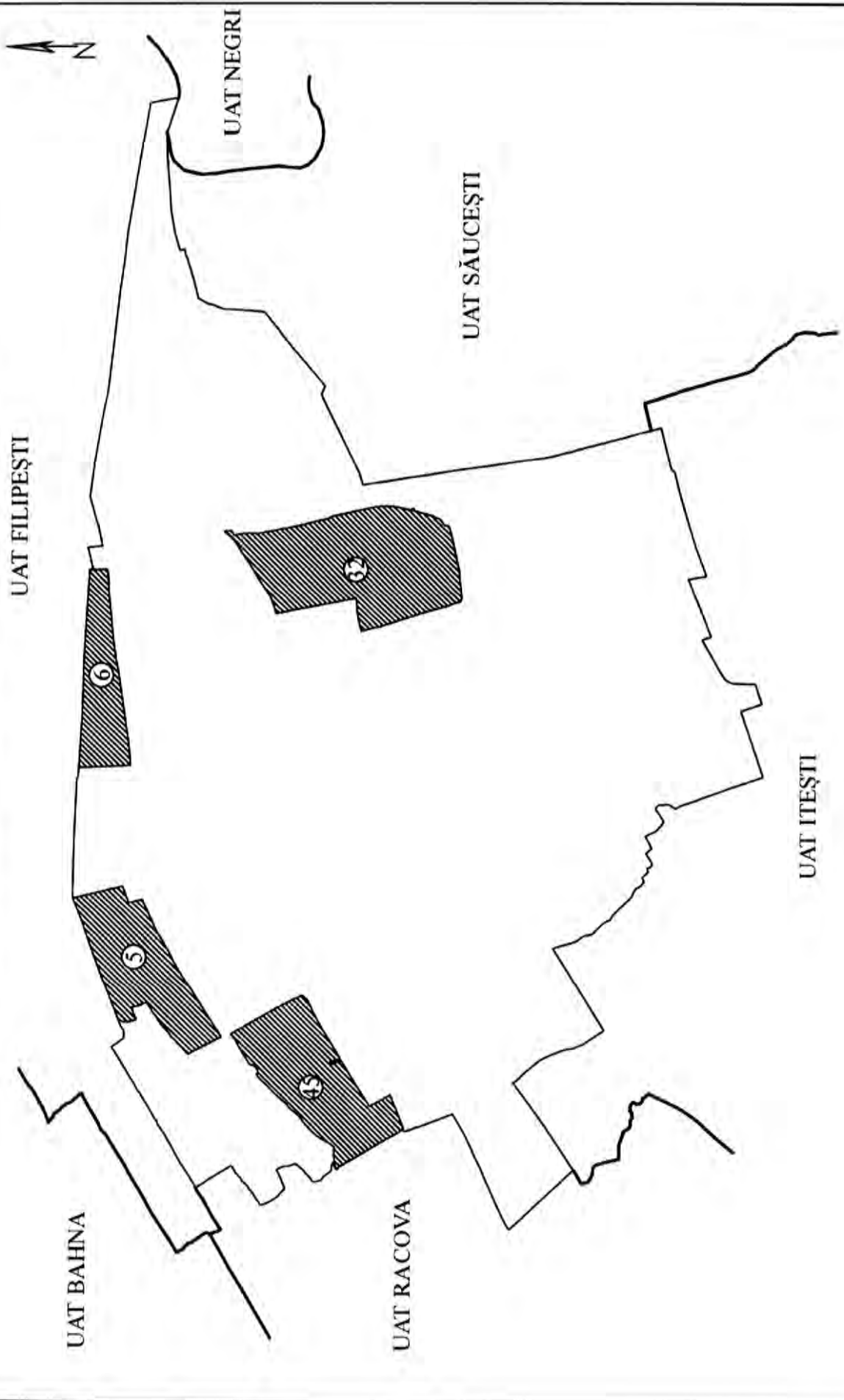


Reprezentarea grafică a sectorului cadastral în care se desfășoară lucrări de înregistrare sistematică
Sectorul nr. 1, UAT- ul Balcani, județul Bacău

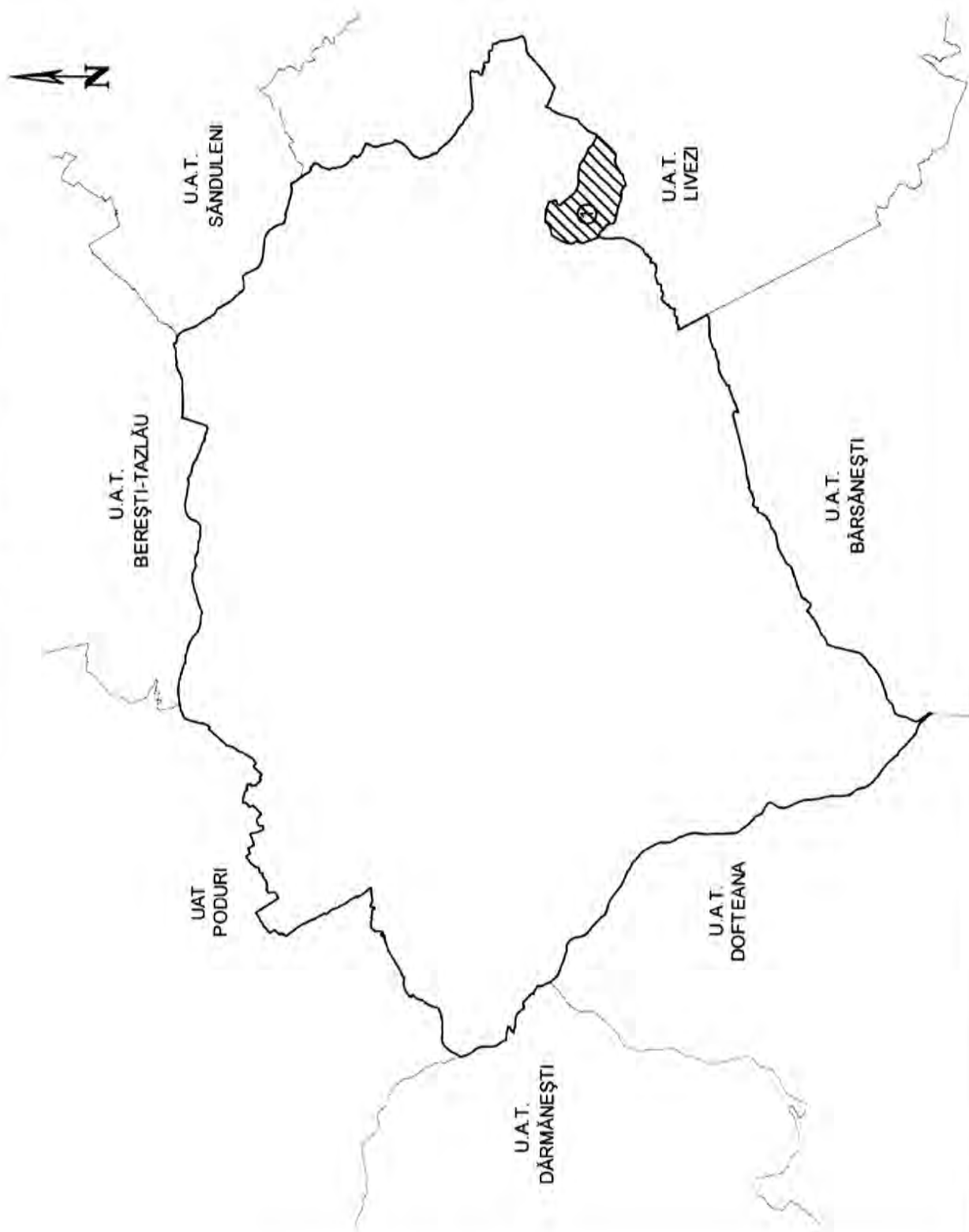


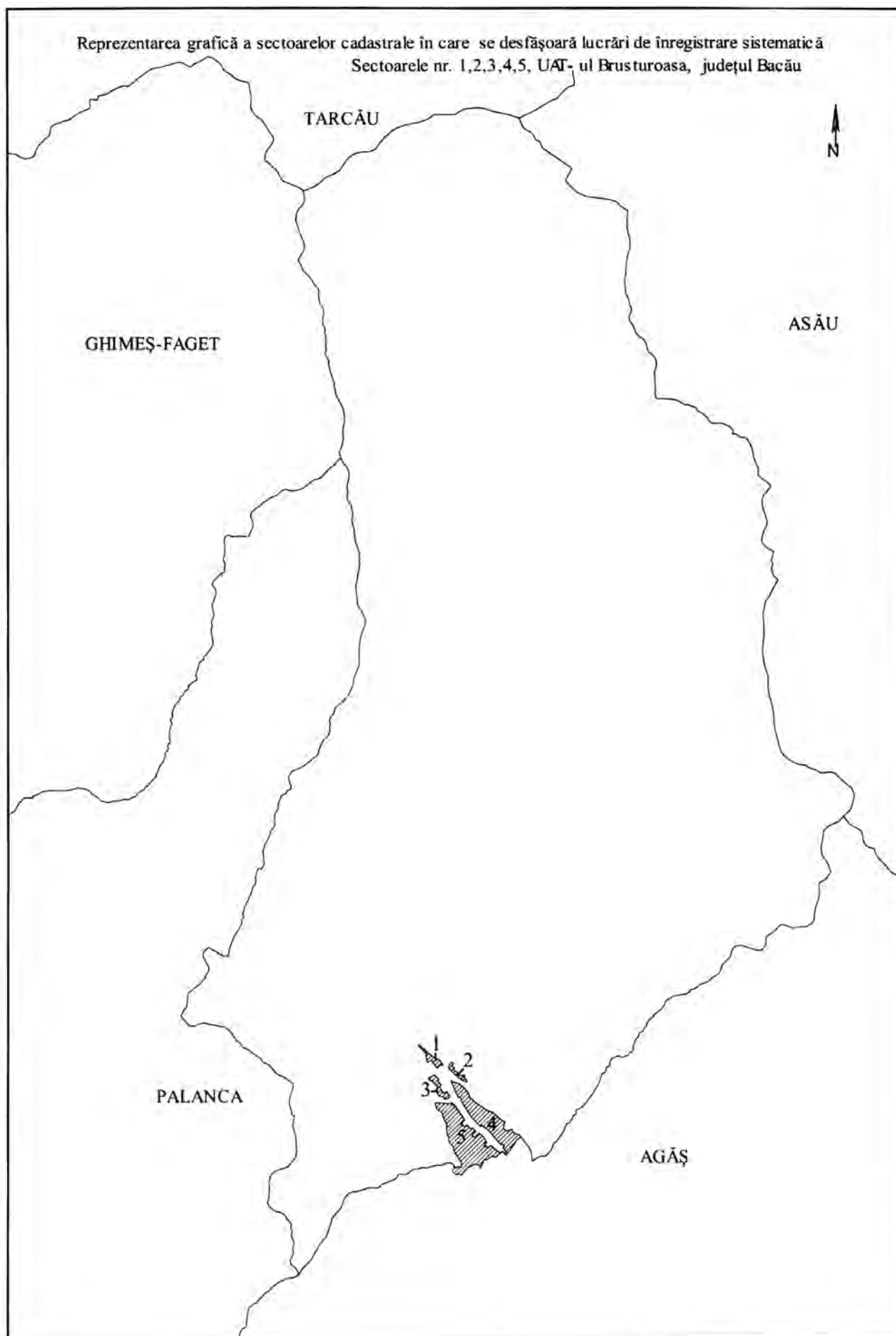
Reprezentarea grafică a sectoarelor cadastrale în care se desfășoară lucrări de înregistrare sistematică

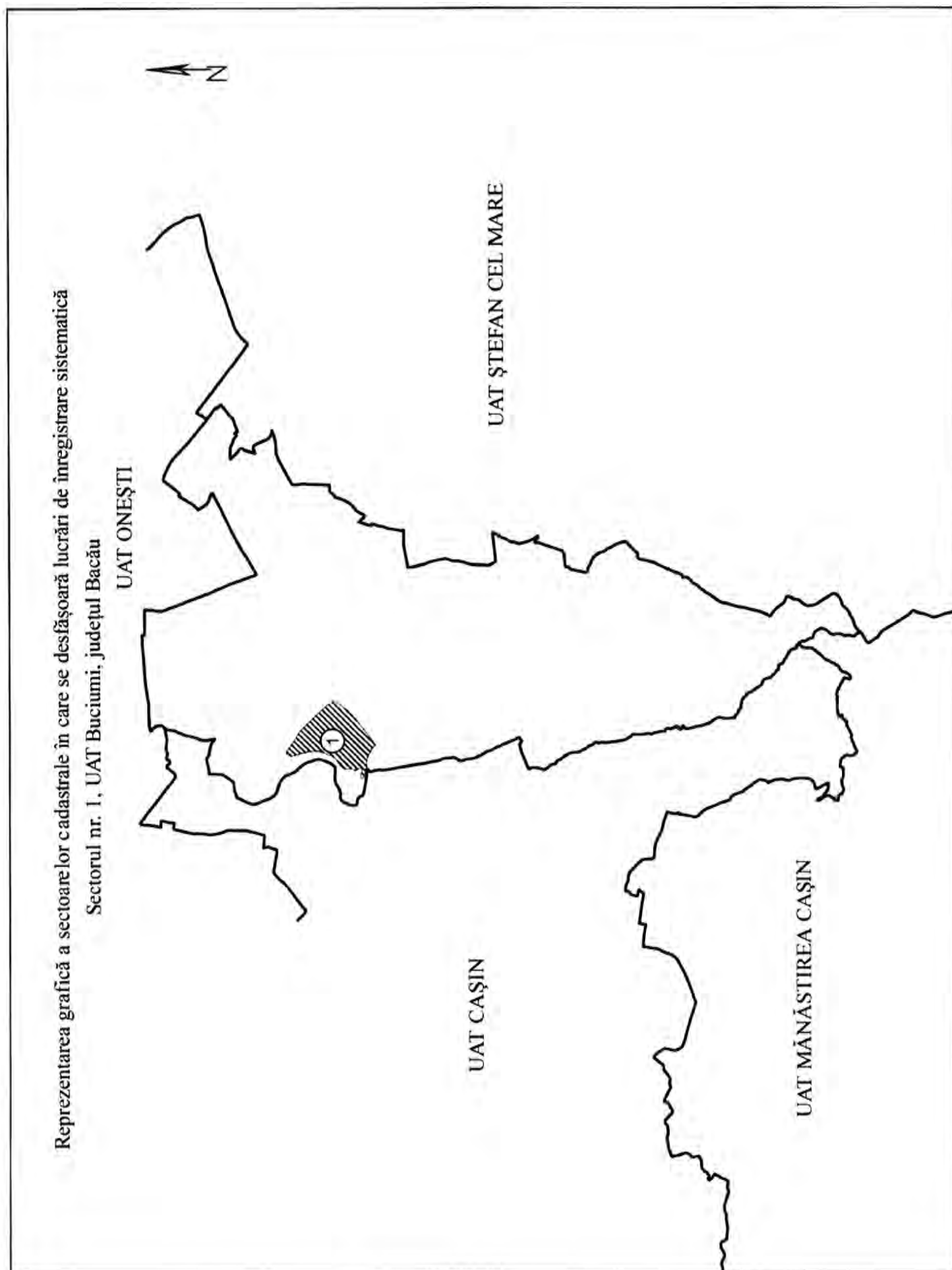
Sectoarele nr. 5, 6, 32, 45, UAT- ul Berești-Bistrița, județul Bacău

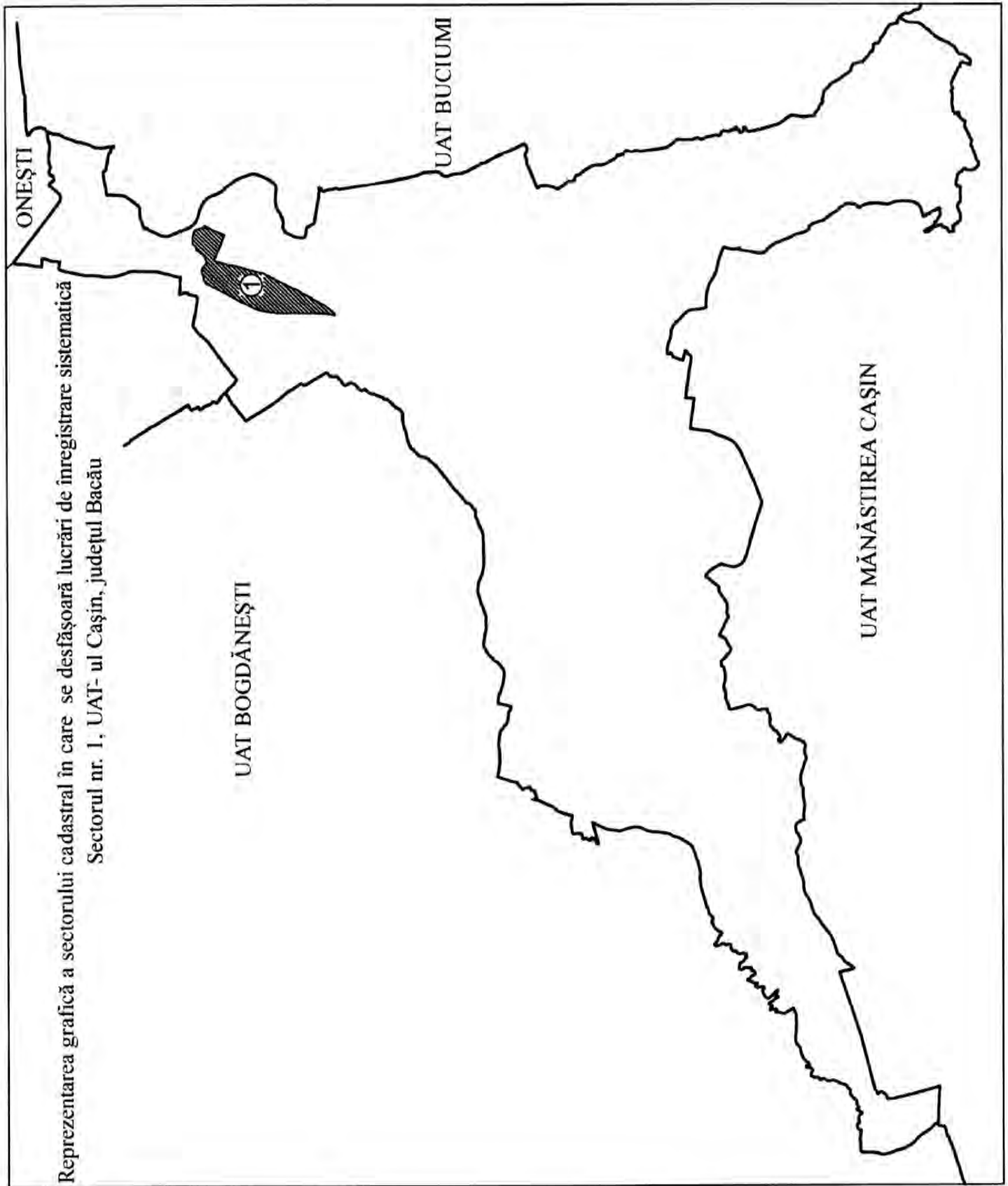


Reprezentarea grafică a sectorului cadastral în care se desfășoară lucrări de înregistrare sistematică
Sectorul nr. 1, UAT- ul Berzunți, județul Bacău

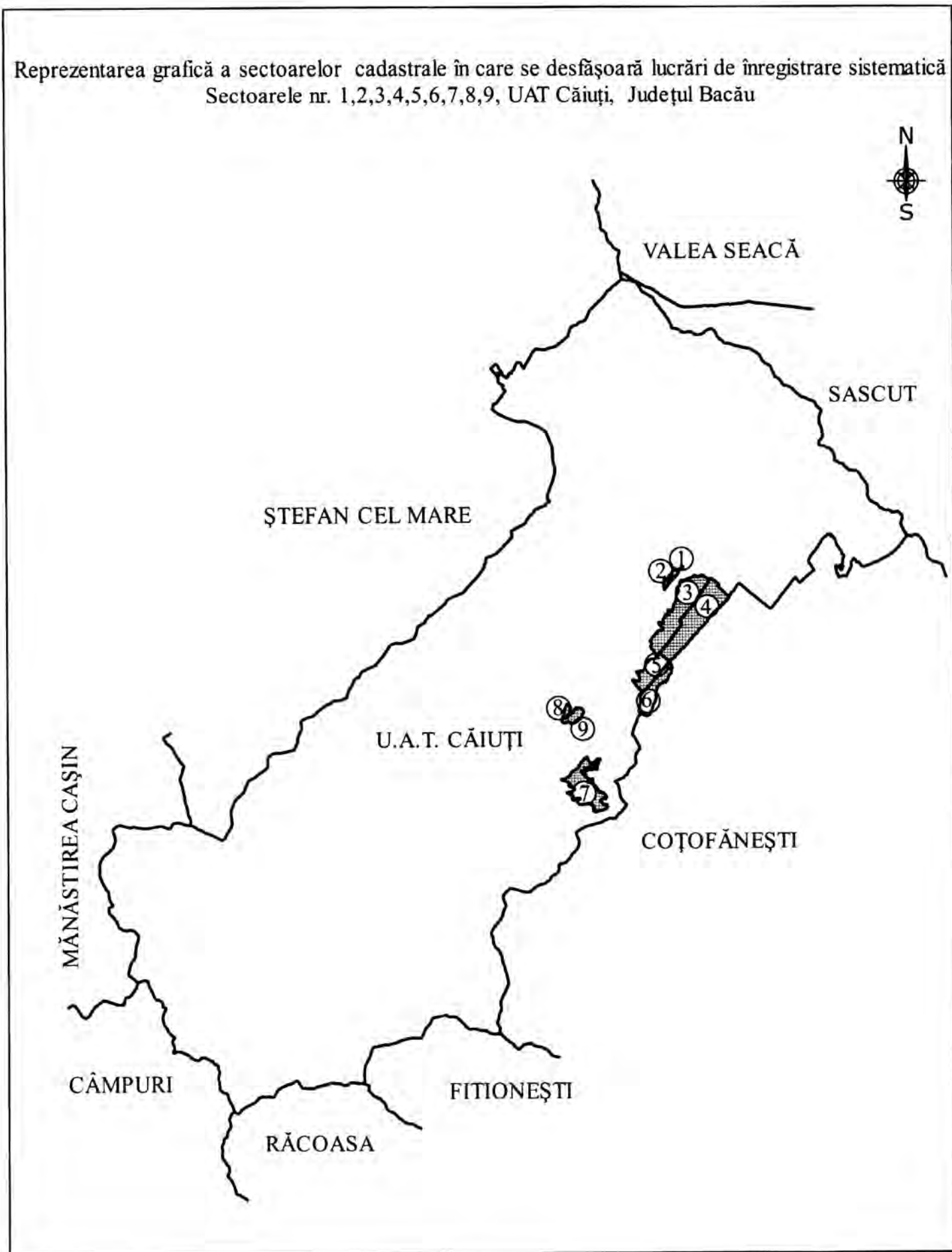




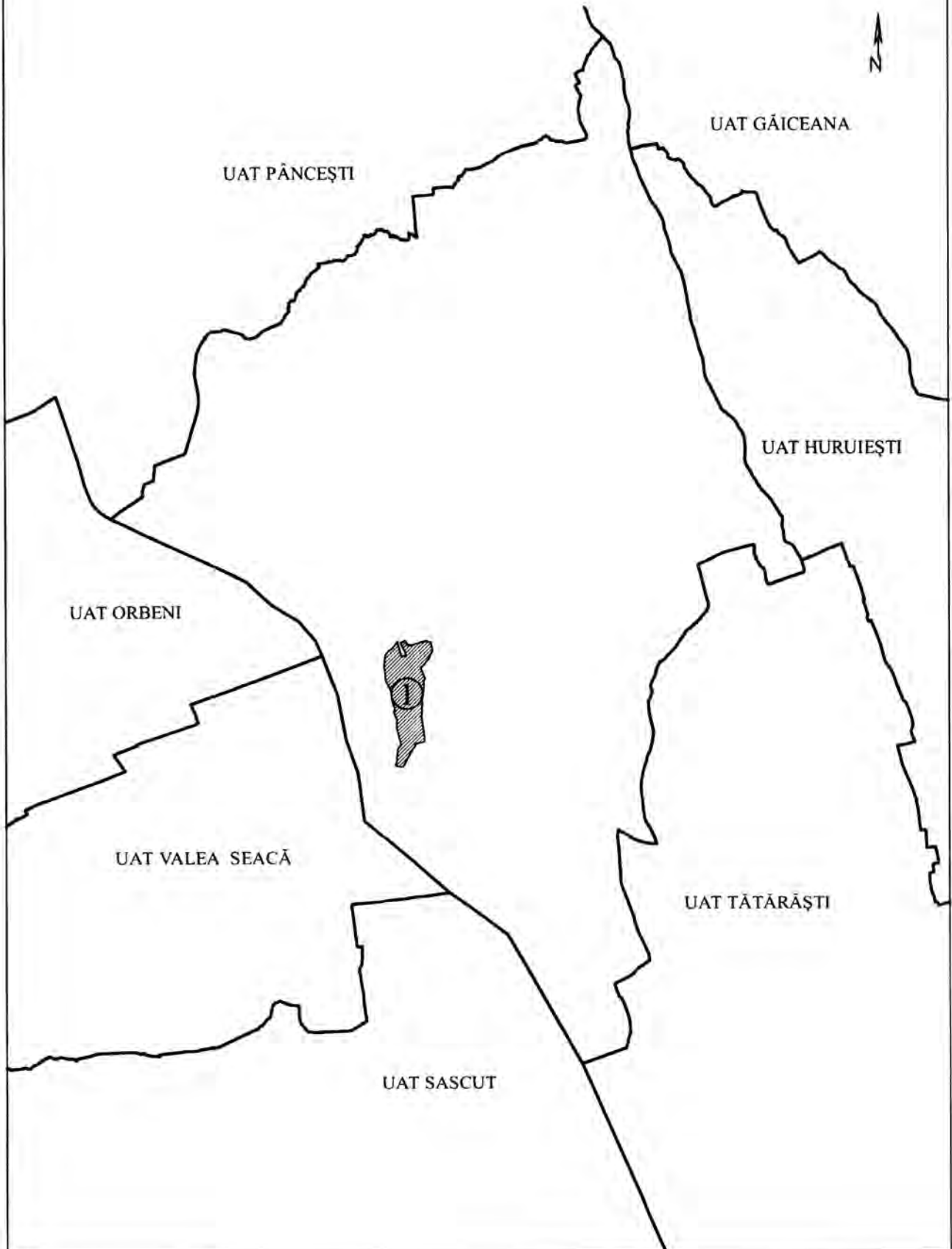




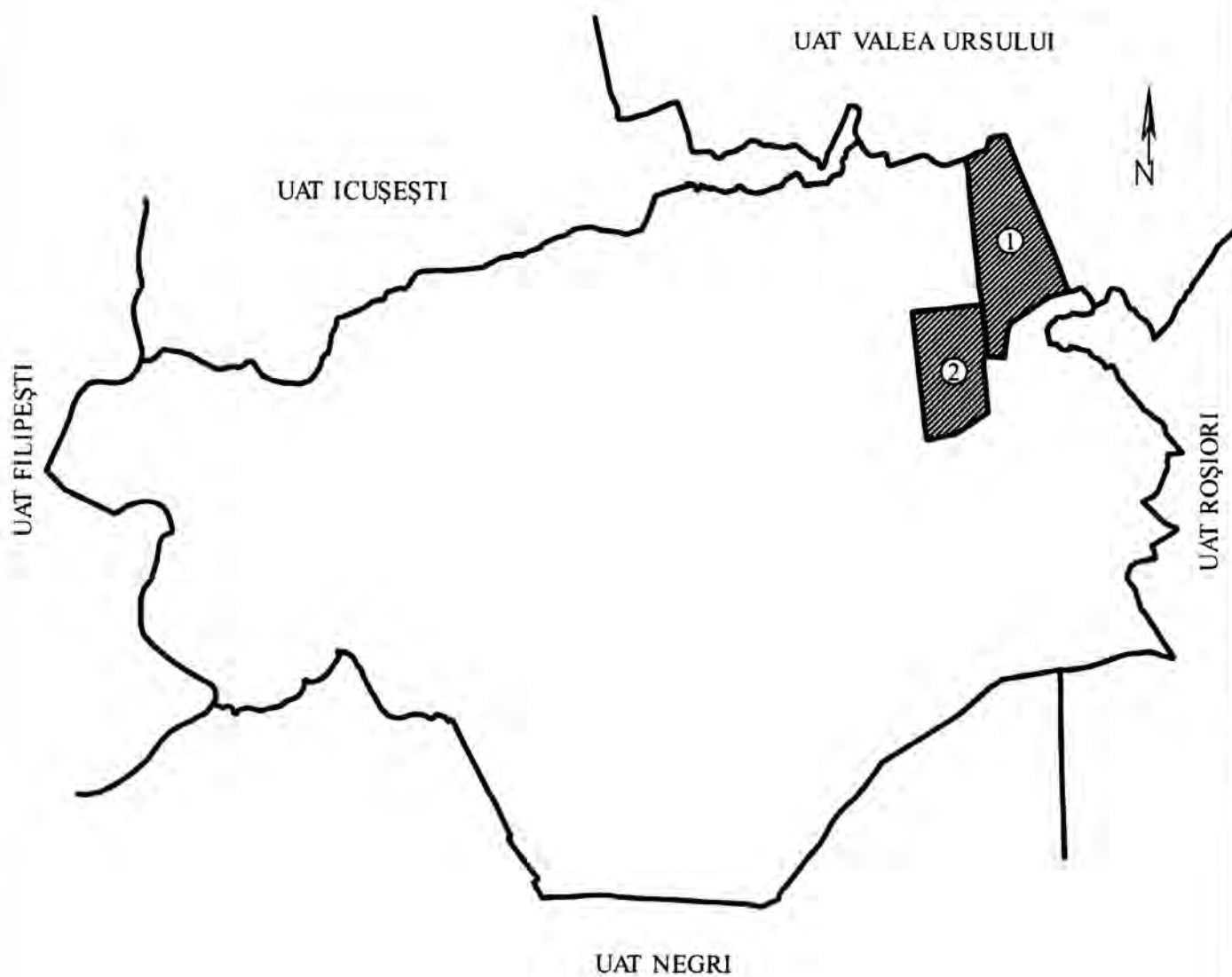
Reprezentarea grafică a sectoarelor cadastrale în care se desfășoară lucrări de înregistrare sistematică
 Sectoarele nr. 1,2,3,4,5,6,7,8,9, UAT Căiuți, Județul Bacău

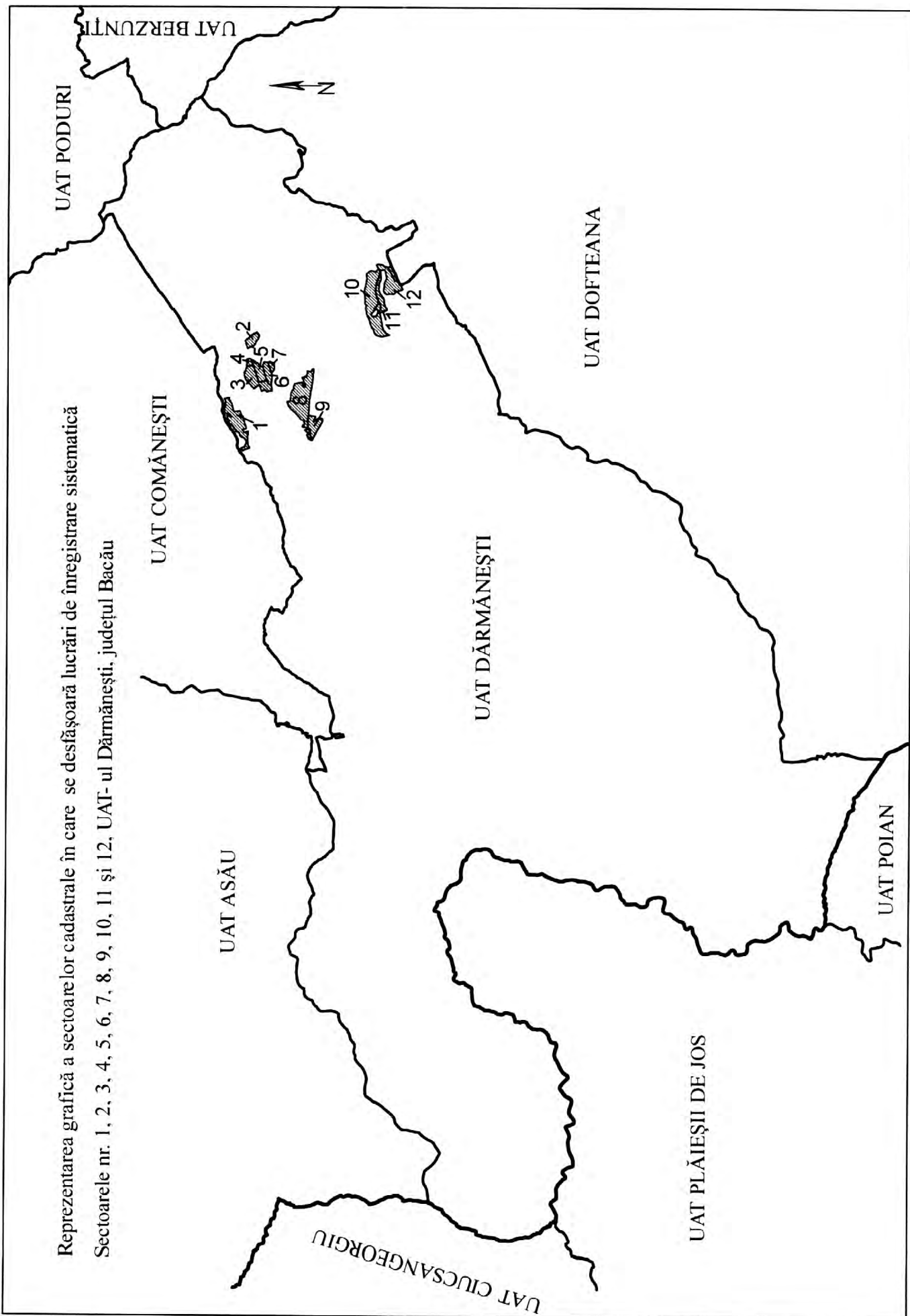


Reprezentarea grafică a sectorului cadastral în care se desfășoară lucrări de înregistrare sistematică
Sectorul nr. 1, UAT Corbasc a, județul Bacău

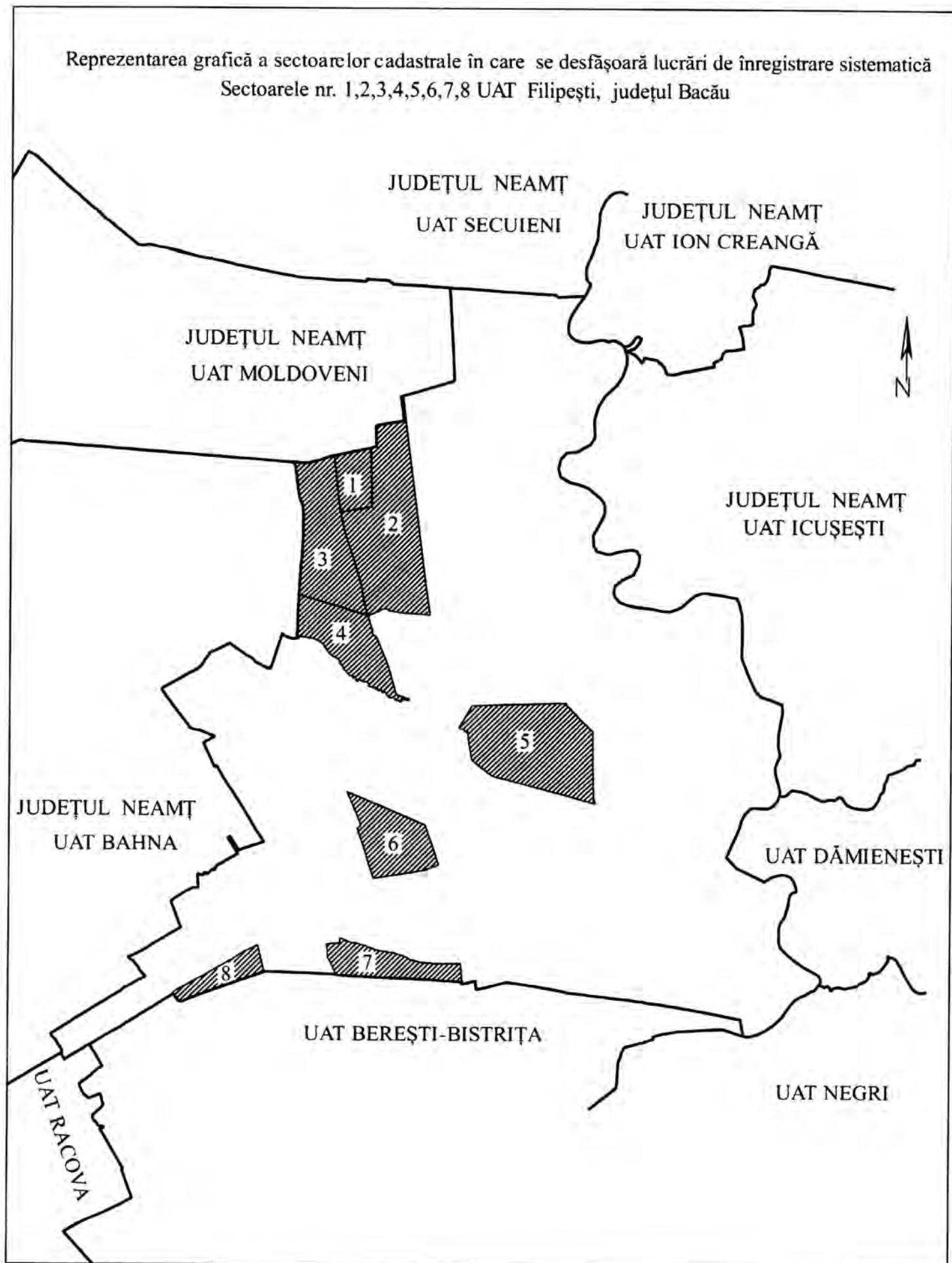


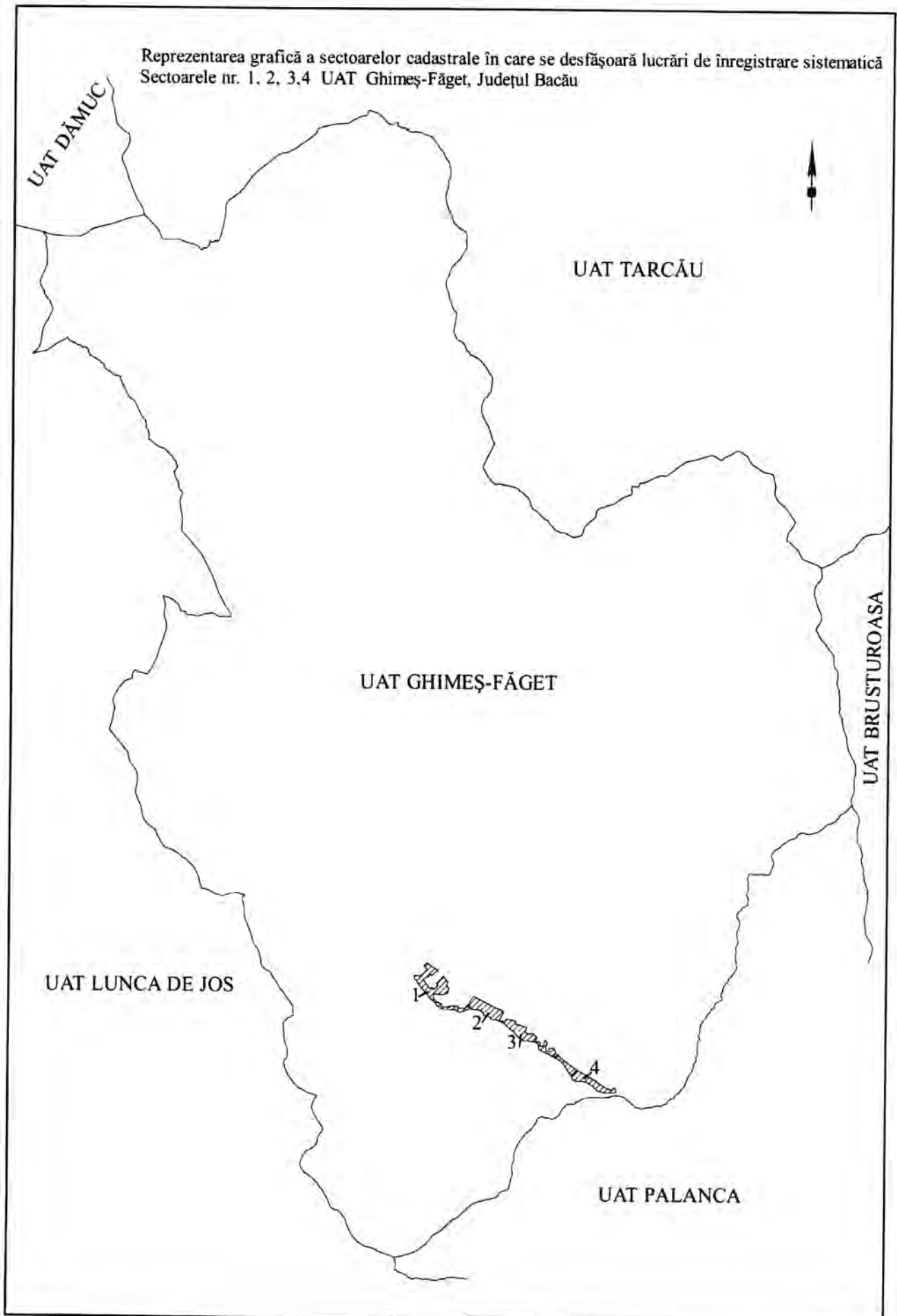
Reprezentarea grafică a sectoarelor cadastrale în care se desfășoară lucrări de înregistrare sistematică
Sectoarele nr. 1 și 2, UAT- ul Dămieniști, județul Bacău



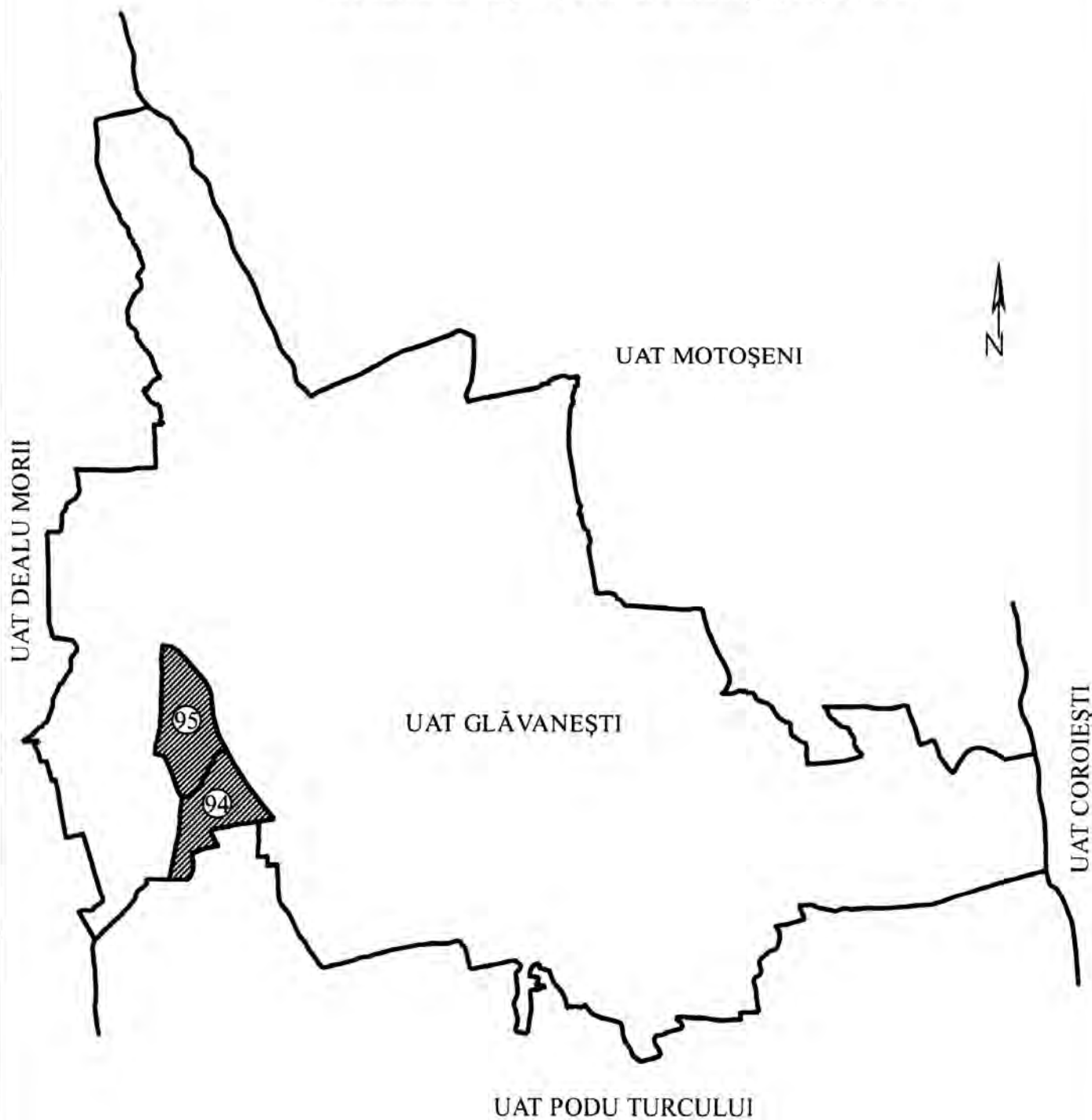


Reprezentarea grafică a sectoarelor cadastrale în care se desfășoară lucrări de înregistrare sistematică
 Sectoarele nr. 1,2,3,4,5,6,7,8 UAT Filipești, județul Bacău

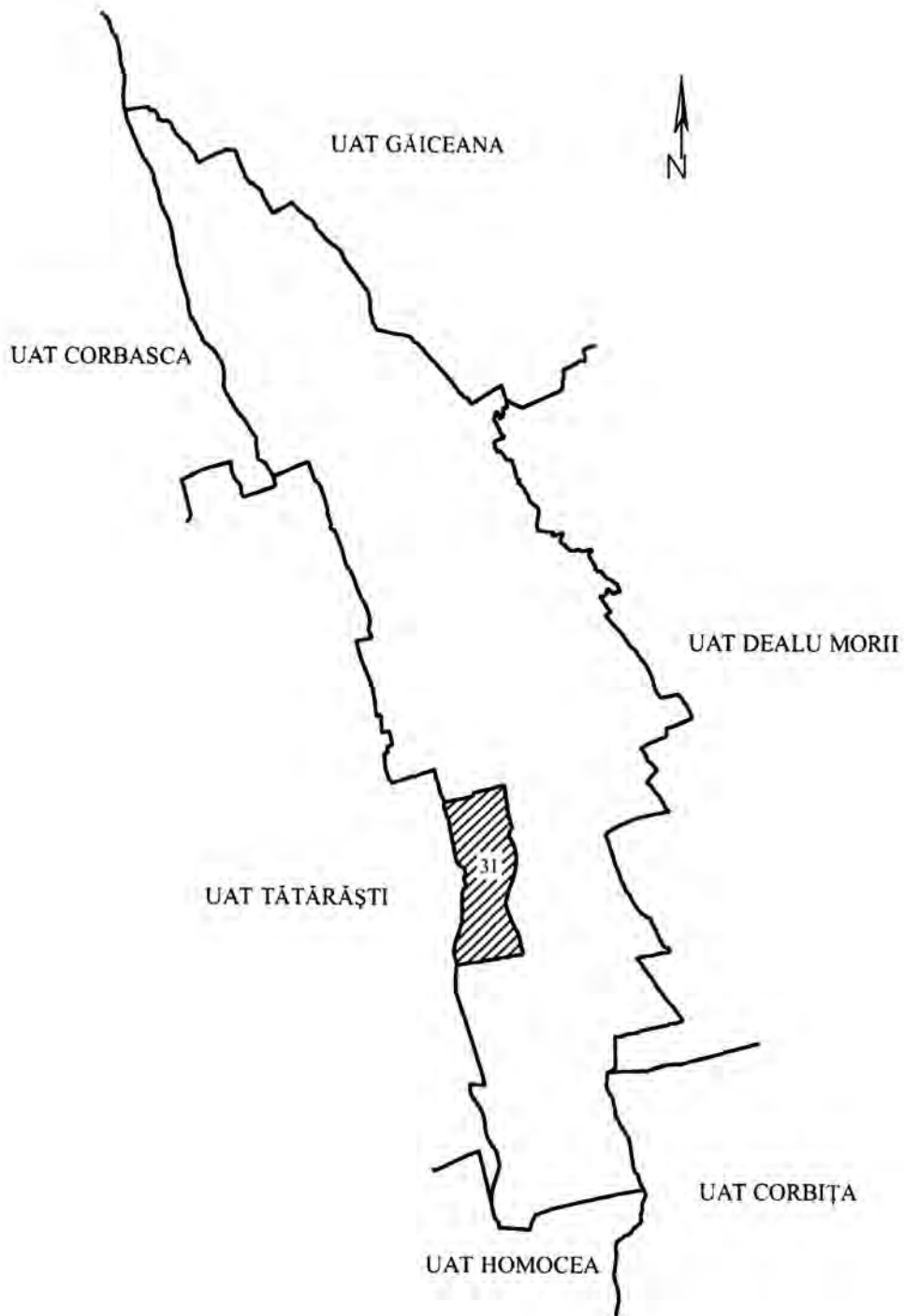




Reprezentarea grafică a sectoarelor cadastrale în care se desfășoară lucrări de înregistrare sistematică
Sectoarele nr. 94 și 95, UAT- ul Glăvănești, județul Bacău



Reprezentarea grafică a sectorului cadastral în care se desfășoară lucrări de înregistrare sistematică
Sectorul nr. 31 , UAT Huruiești, Județul Bacău



Reprezentarea grafică a sectorului cadastral în care se desfășoară lucrări de înregistrare sistematică
Sectorul nr. 1, UAT Măgura, județul Bacău

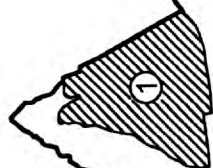


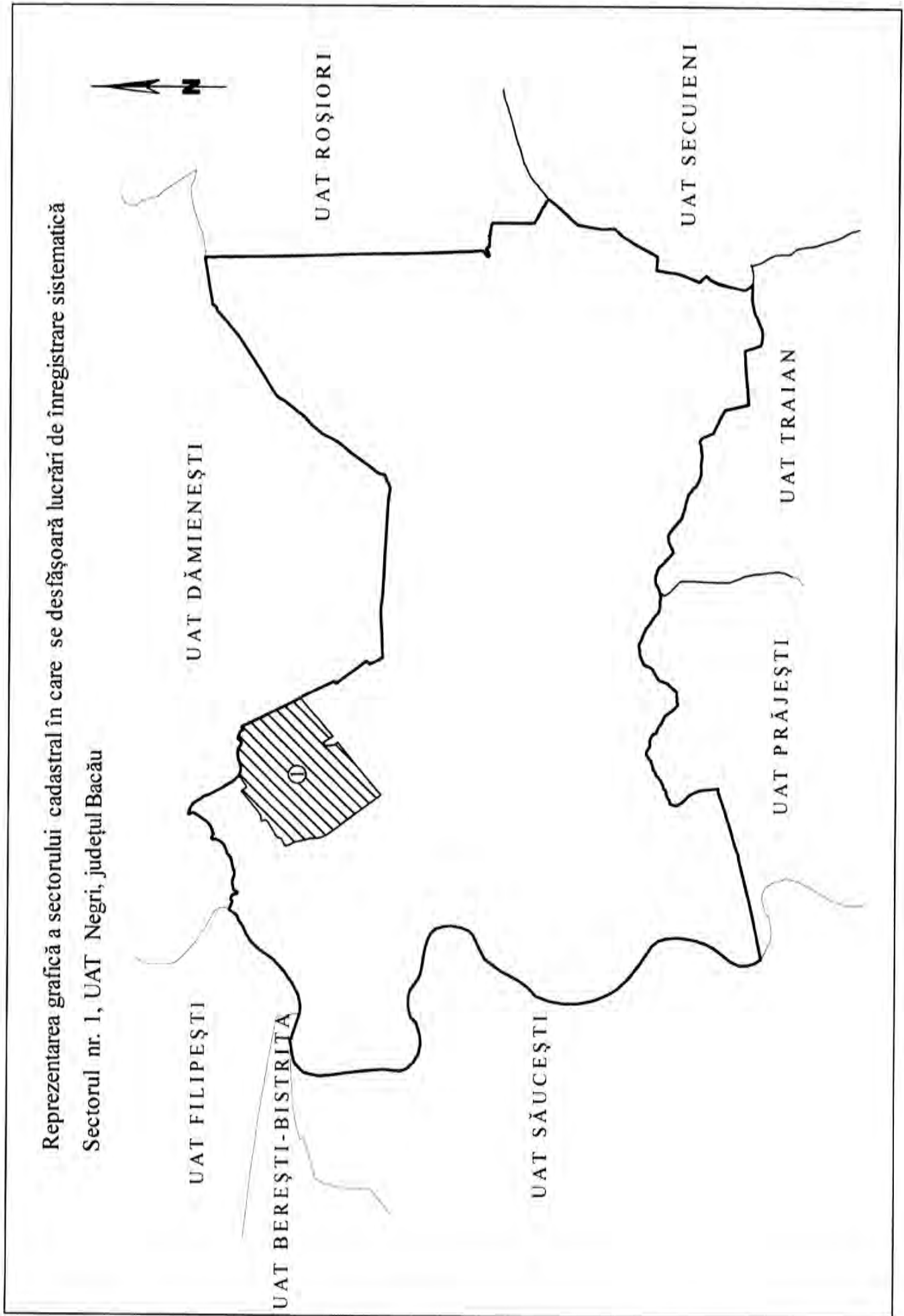
UAT MĂRGINENI

UAT BACĂU

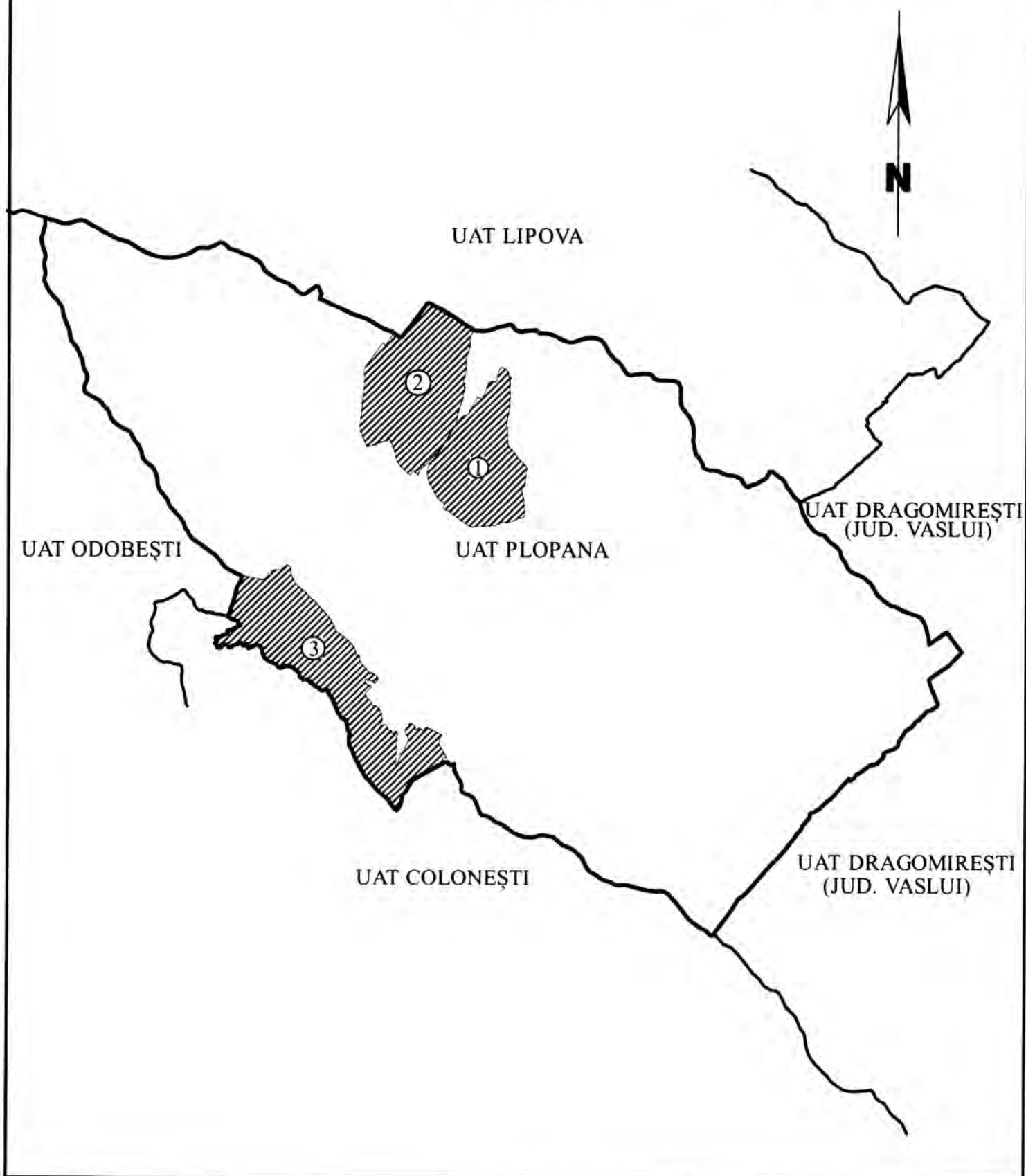
UAT STRUGARI

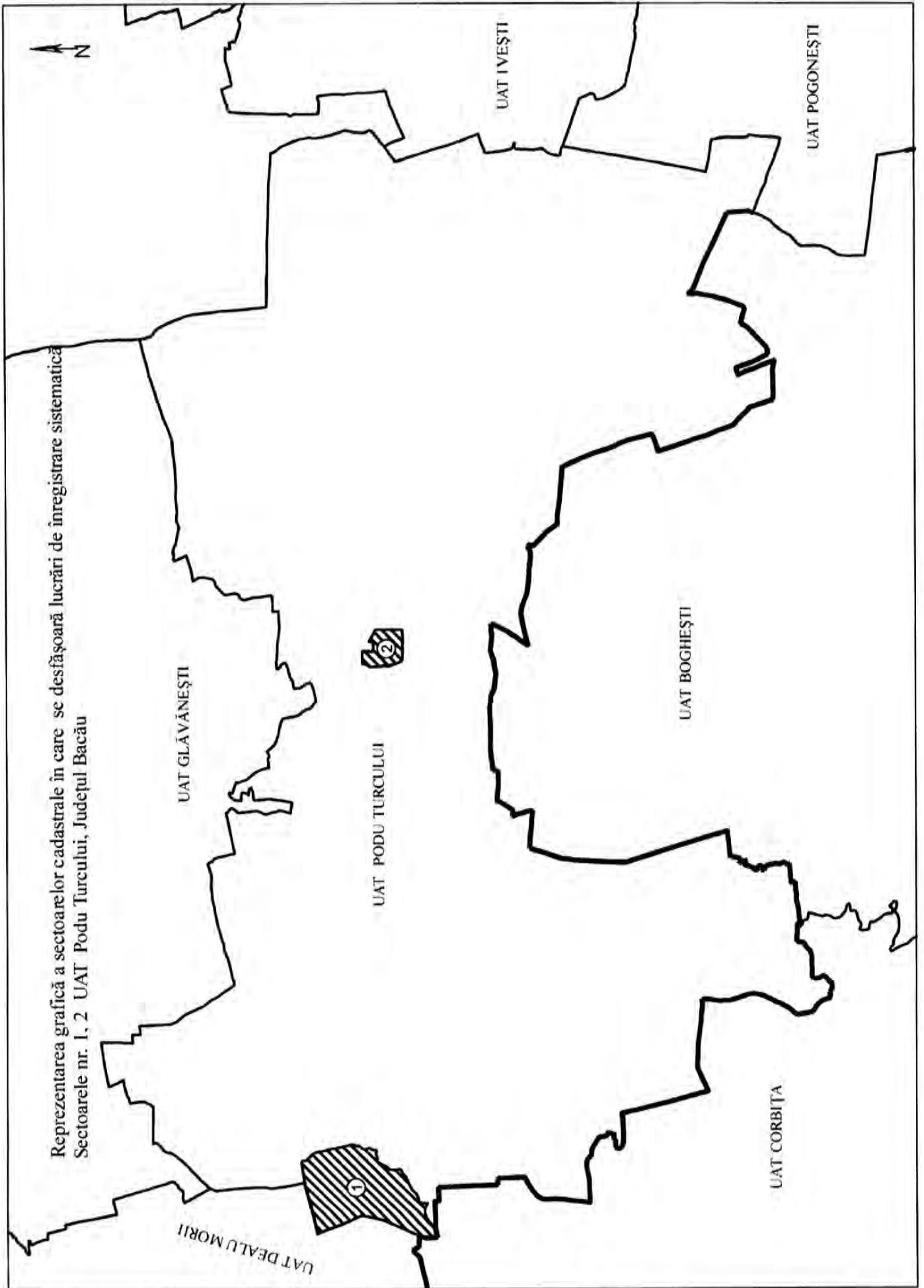
UAT LUIZI-CĂLUGĂRA



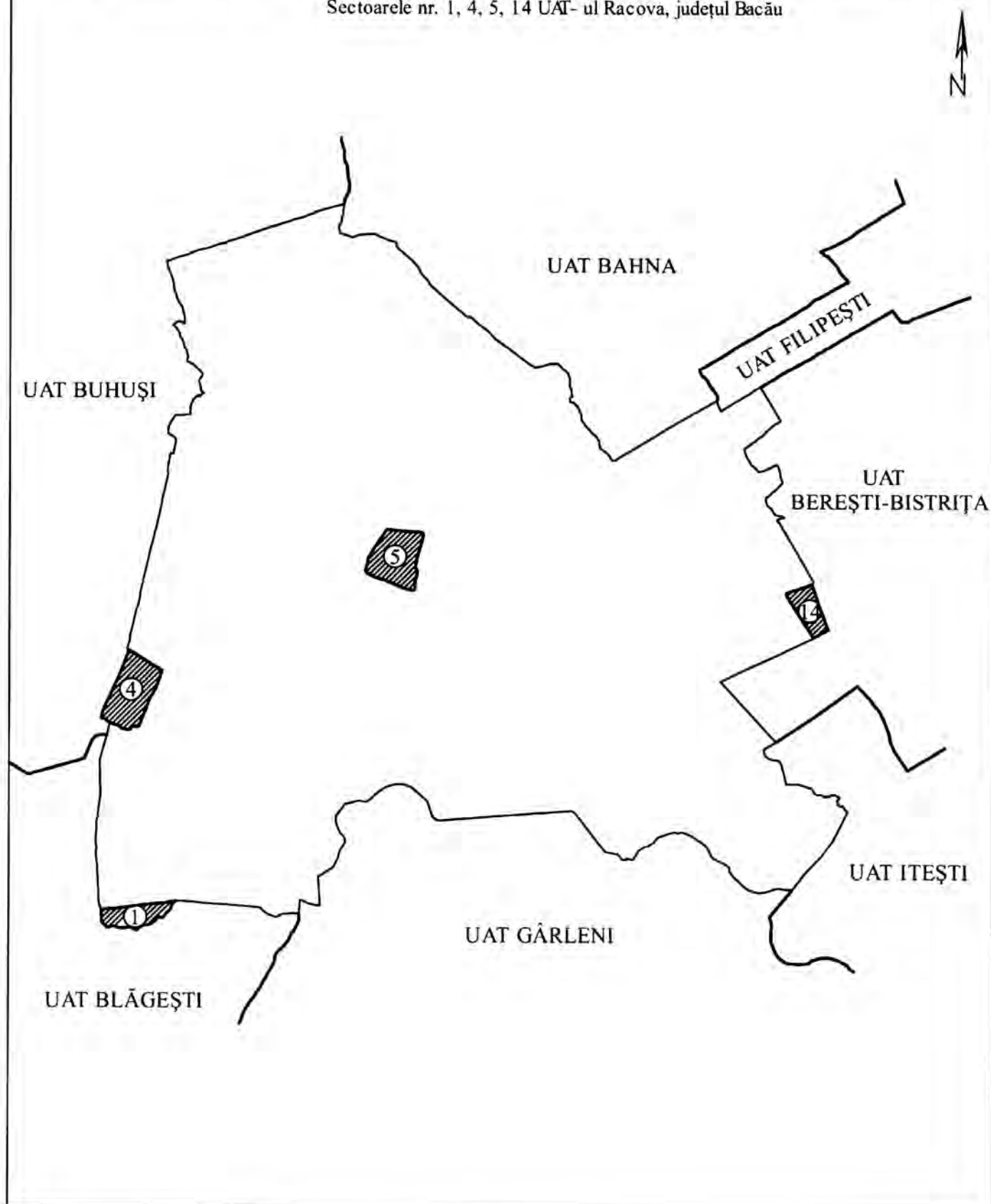


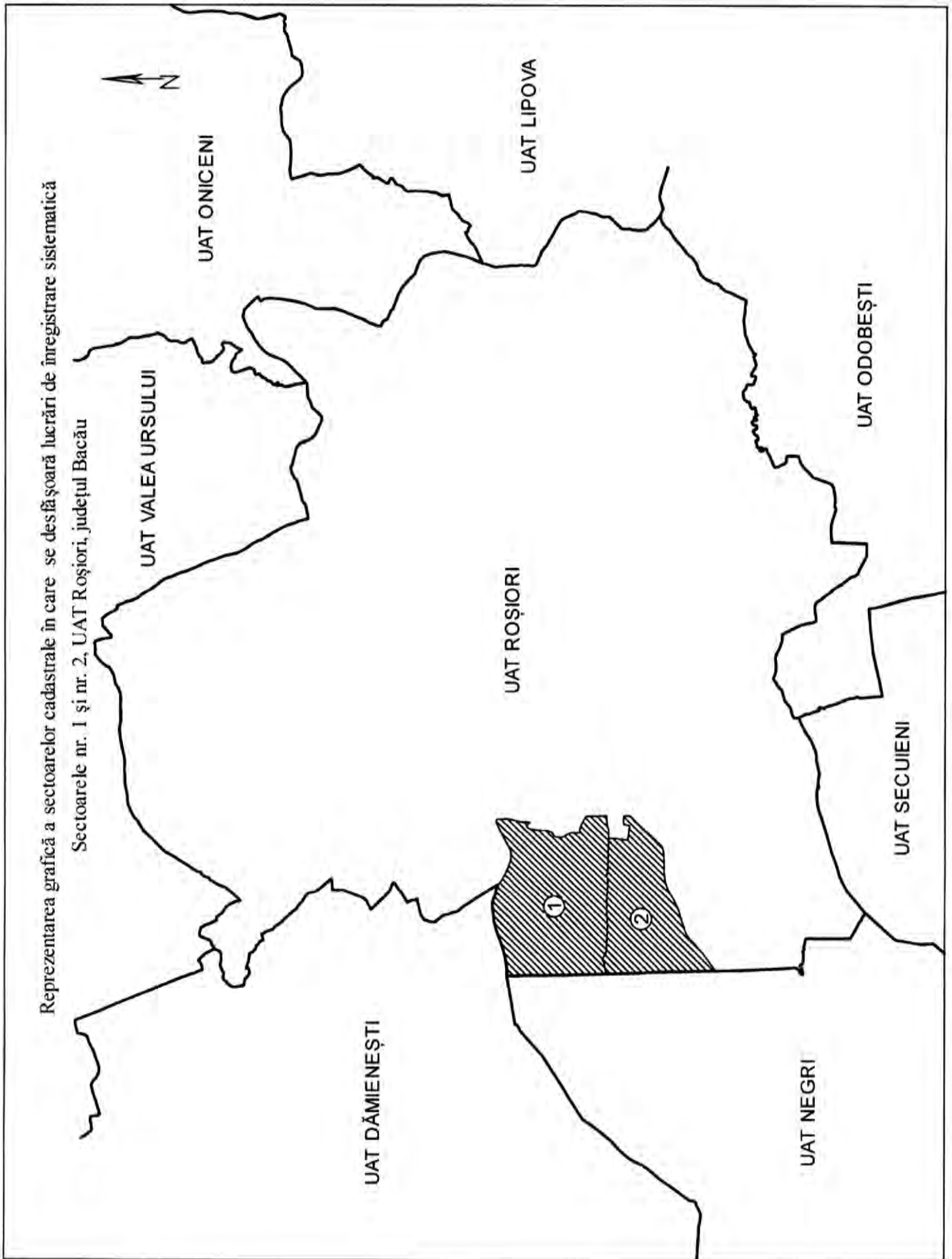
Reprezentarea grafică a sectoarelor cadastrale în care se desfășoară lucrări de înregistrare sistematică
Sectoarele nr. 1, 2, 3 - UAT- ul Plopana, județul Bacău



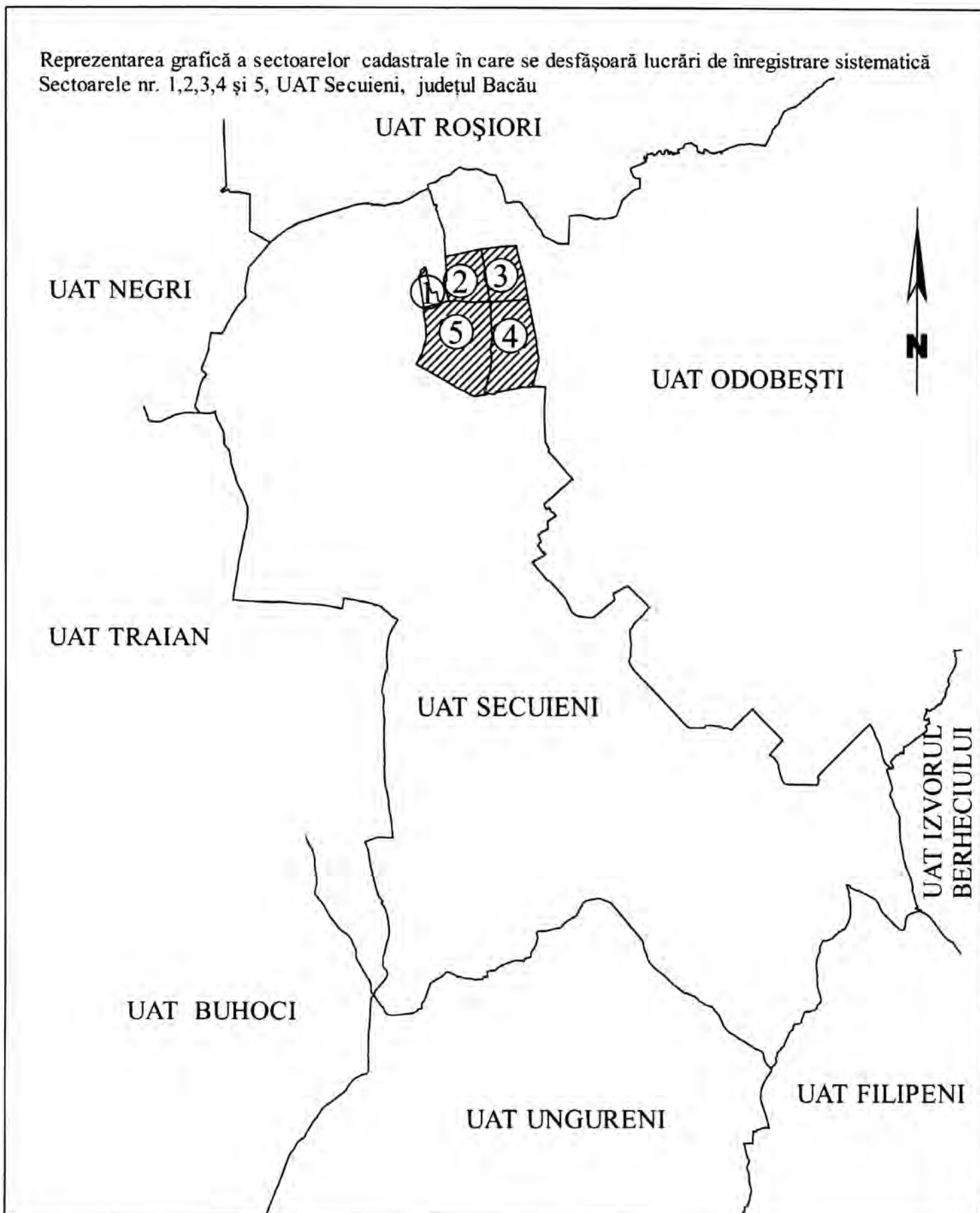


Reprezentarea grafică a sectoarelor cadastrale în care se desfășoară lucrări de înregistrare sistematică
Sectoarele nr. 1, 4, 5, 14 UAT- ul Racova, județul Bacău





Reprezentarea grafică a sectoarelor cadastrale în care se desfășoară lucrări de înregistrare sistematică
 Sectoarele nr. 1,2,3,4 și 5, UAT Secuieni, județul Bacău



Reprezentarea grafică a sectoarelor cadastrale în care se desfășoară lucrări de înregistrare sistematică
Sectorul nr.1, U.A.T. Tătăraști, Județul Bacău

U.A.T. CORBASCA

1

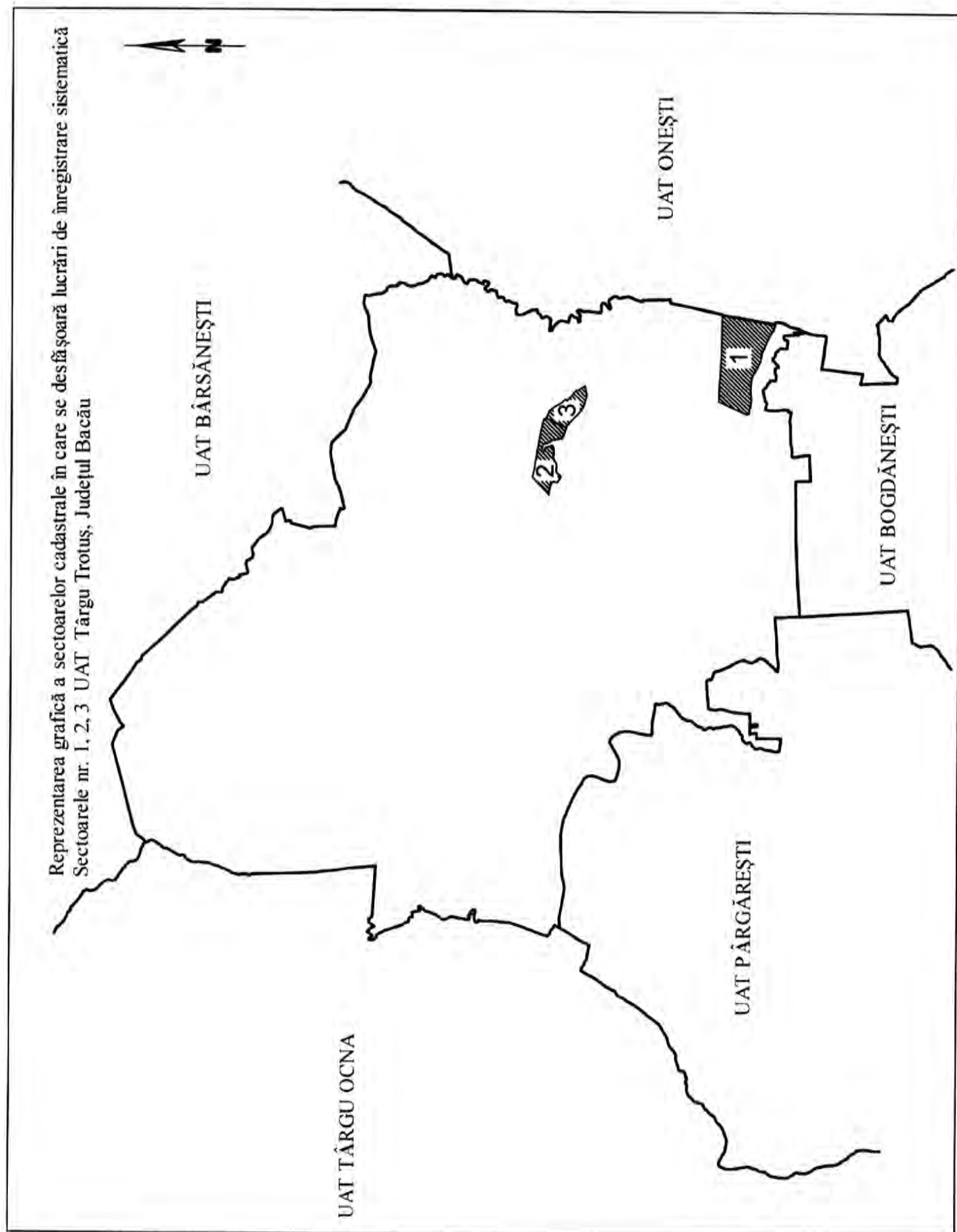
U.A.T. HURUIEȘTI

U.A.T. SASCUT

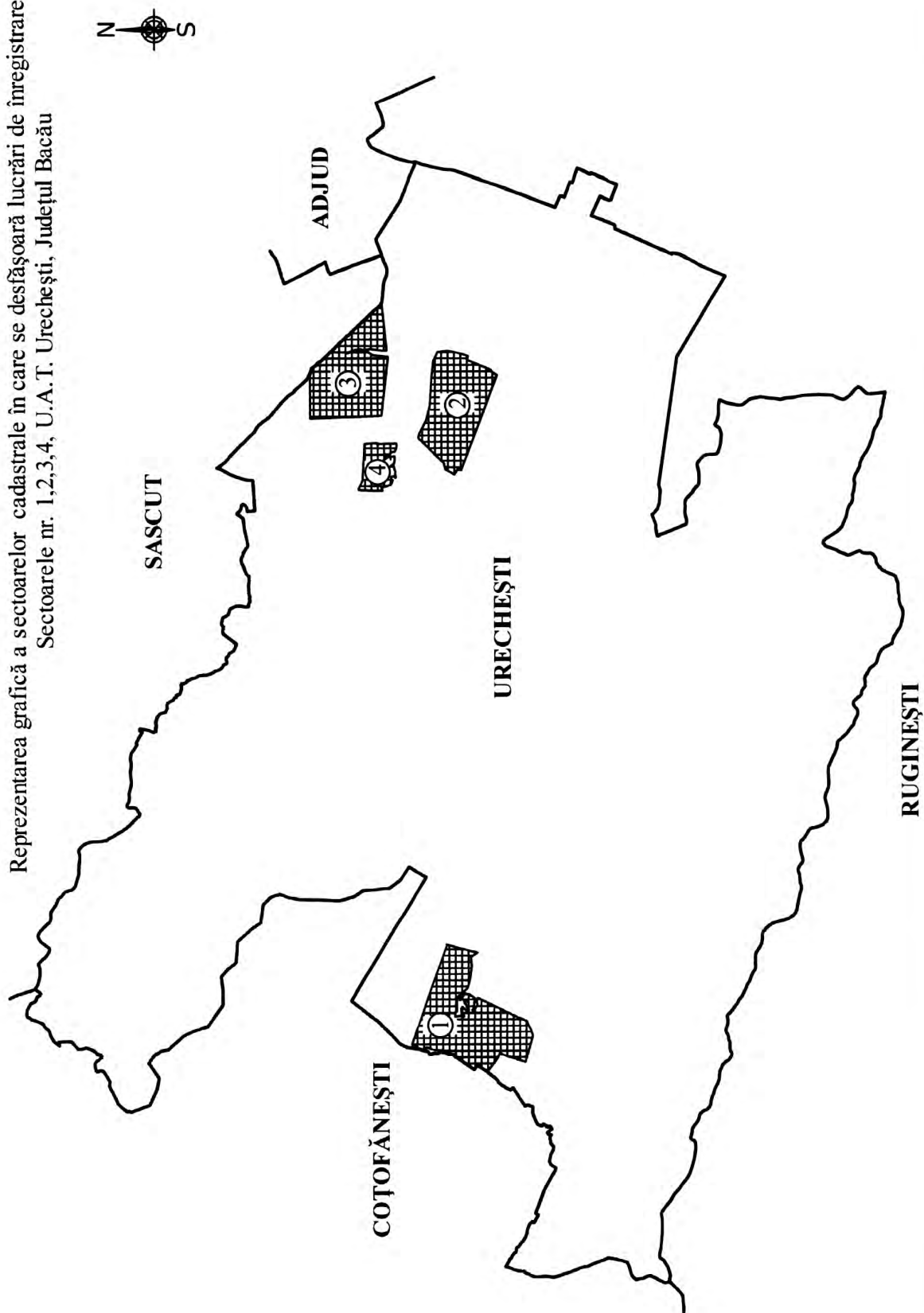
U.A.T. HOMOCEA

U.A.T. ADJUD

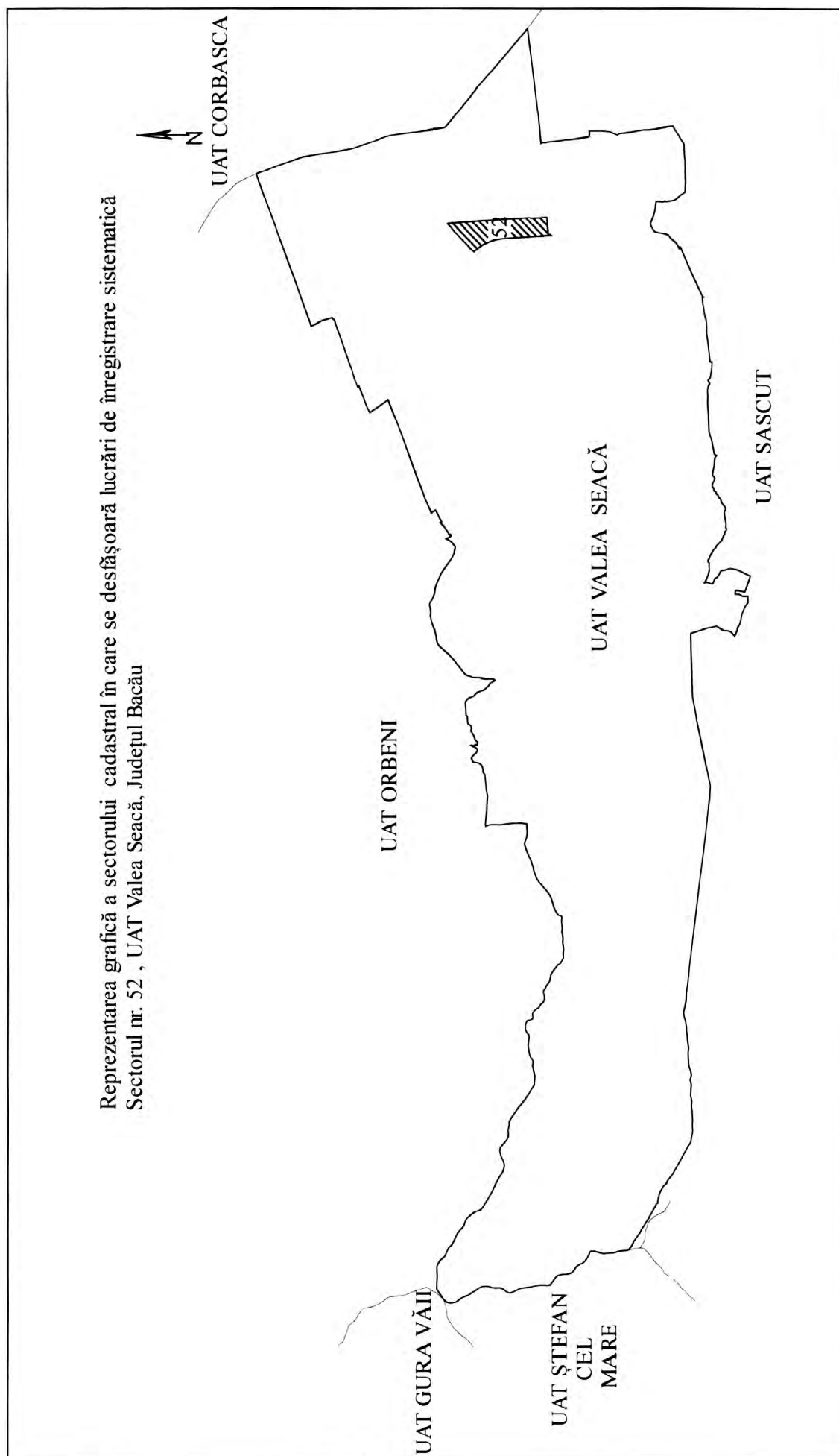




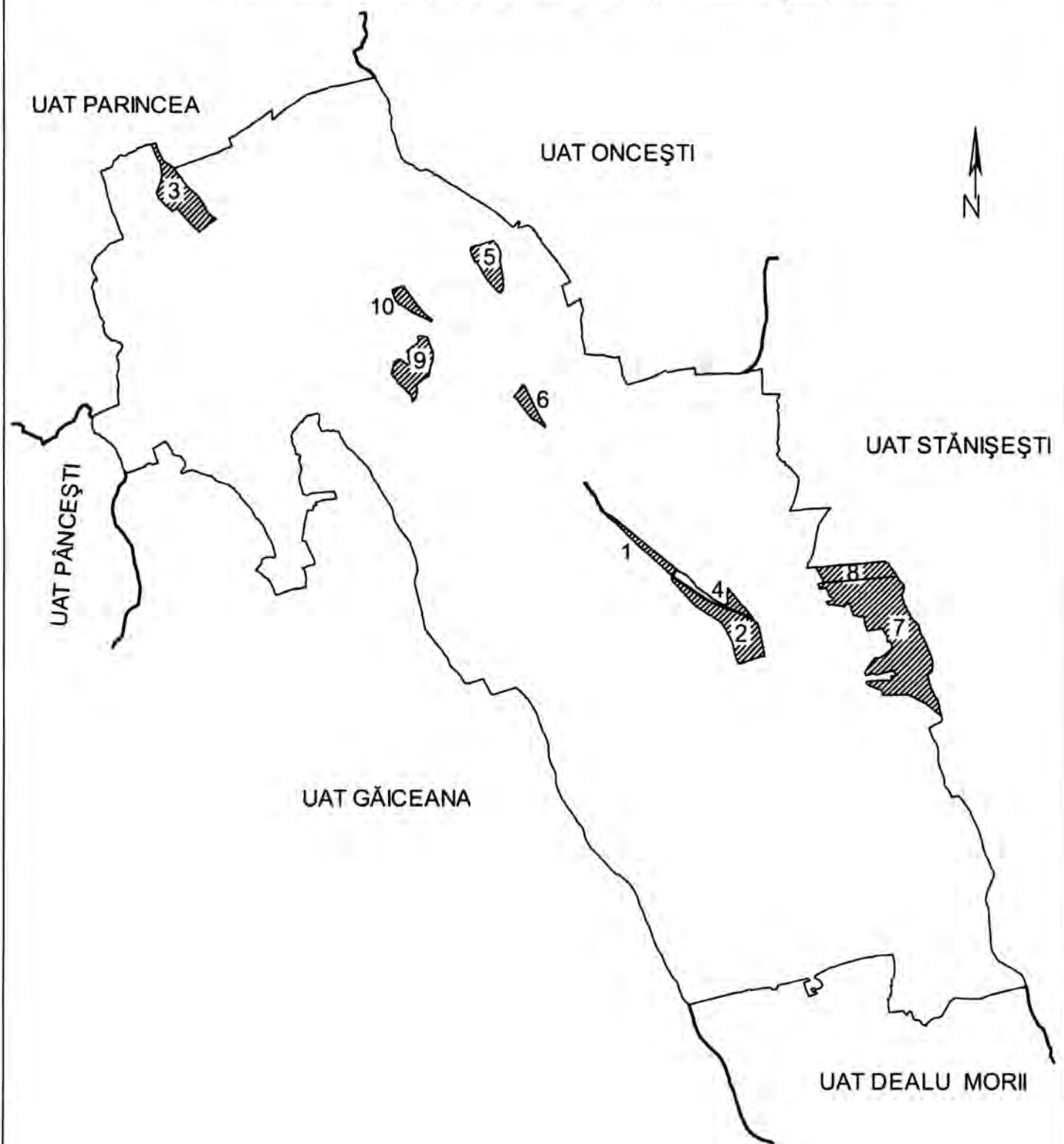
Reprezentarea grafică a sectoarelor cadastrale în care se desfășoară lucrări de înregistrare sistematică
Sectoarele nr. 1,2,3,4, U.A.T. Urechești, Județul Bacău



Reprezentarea grafică a sectorului cadastral în care se desfășoară lucrări de înregistrare sistematică
Sectorul nr. 52 , UAT Valea Seacă, Județul Bacău



Reprezentarea grafică a sectoarelor cadastrale în care se desfășoară lucrări de înregistrare sistematică
Sectoarele nr. 1, 2, 3, 4, 5, 6, 7, 8, 9,10, UAT Vultureni, județul Bacău



AGENȚIA NAȚIONALĂ DE CADASTRU ȘI PUBLICITATE IMOBILIARĂ

ORDIN**privind aprobarea începerii lucrărilor de înregistrare sistematică a imobilelor, pe sectoare cadastrale, în 4 unități administrativ-teritoriale din județul Argeș**

Având în vedere prevederile art. 11 alin. (1) din Legea cadastrului și a publicității imobiliare nr. 7/1996, republicată, cu modificările și completările ulterioare,

în temeiul art. 3 alin. (13) din Legea cadastrului și a publicității imobiliare nr. 7/1996, republicată, cu modificările și completările ulterioare, și al art. 15 alin. (3) din Regulamentul de organizare și funcționare a Agenției Naționale de Cadastru și Publicitate Imobiliară, aprobat prin Hotărârea Guvernului nr. 1.288/2012, cu modificările și completările ulterioare,

directorul general al Agenției Naționale de Cadastru și Publicitate Imobiliară emite prezentul ordin.

Art. 1. — (1) Se aprobă începerea lucrărilor de înregistrare sistematică a imobilelor, pe sectoare cadastrale, situate pe teritoriul a 4 unități administrativ-teritoriale din județul Argeș.

(2) Unitățile administrativ-teritoriale și sectoarele cadastrale în care se desfășoară lucrările de înregistrare sistematică sunt prevăzute în anexa nr. 1 la prezentul ordin.

Art. 2. — Reprezentarea grafică a sectoarelor cadastrale în care se desfășoară lucrările de înregistrare sistematică a imobilelor este prevăzută în anexele nr. 2—5*) la prezentul ordin.

Art. 3. — Anexele nr. 1—5 fac parte integrantă din prezentul ordin.

Art. 4. — Prezentul ordin se publică în Monitorul Oficial al României, Partea I.

Directorul general al Agenției Naționale de Cadastru
și Publicitate Imobiliară,
Radu Codruț Ștefănescu

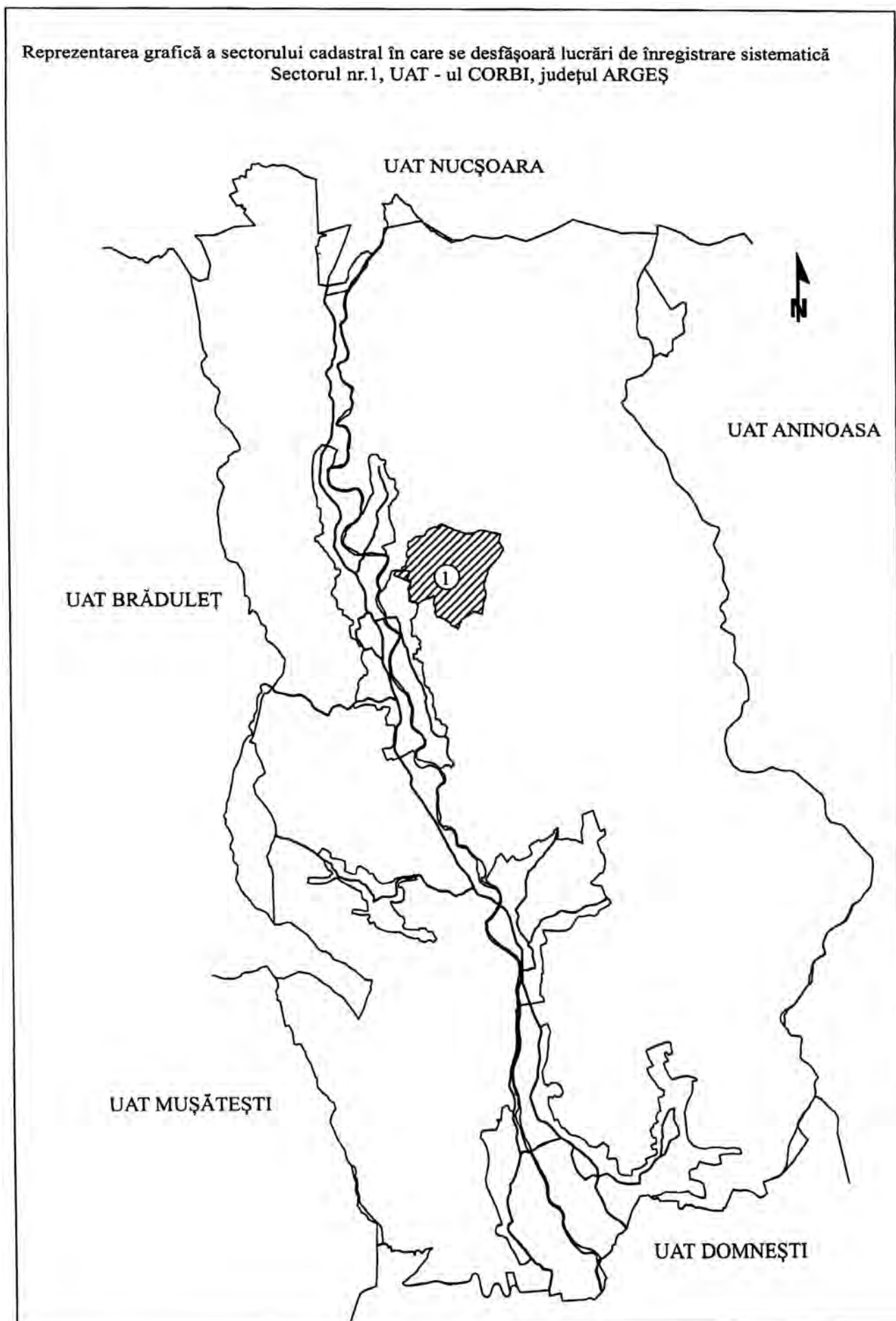
București, 22 septembrie 2016.
Nr. 1.158.

*) Anexele nr. 2—5 sunt reproduse în facsimil.

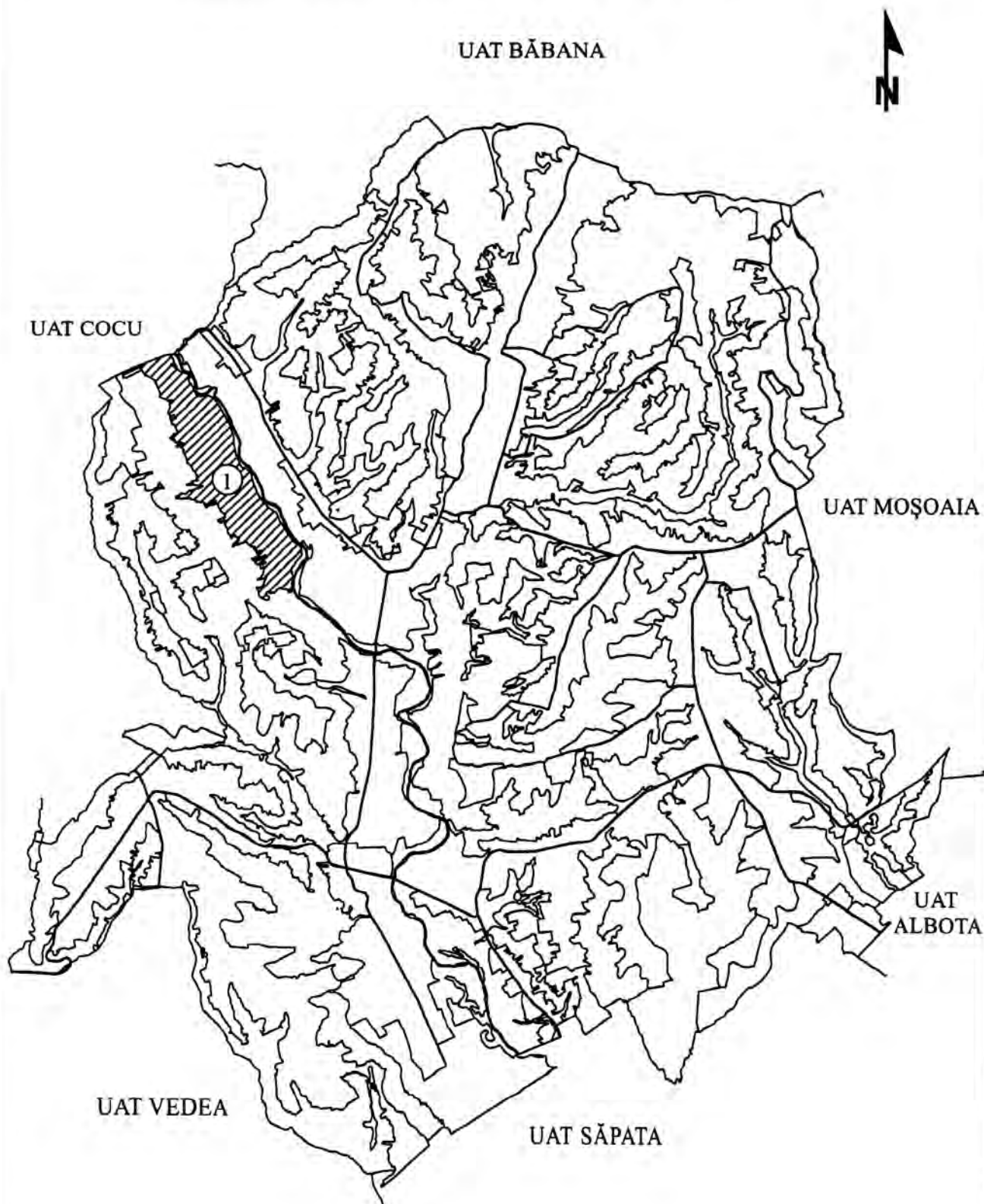
ANEXA Nr. 1

LISTA**unităților administrativ-teritoriale și a sectoarelor cadastrale în care încep lucrările de înregistrare sistematică a imobilelor**

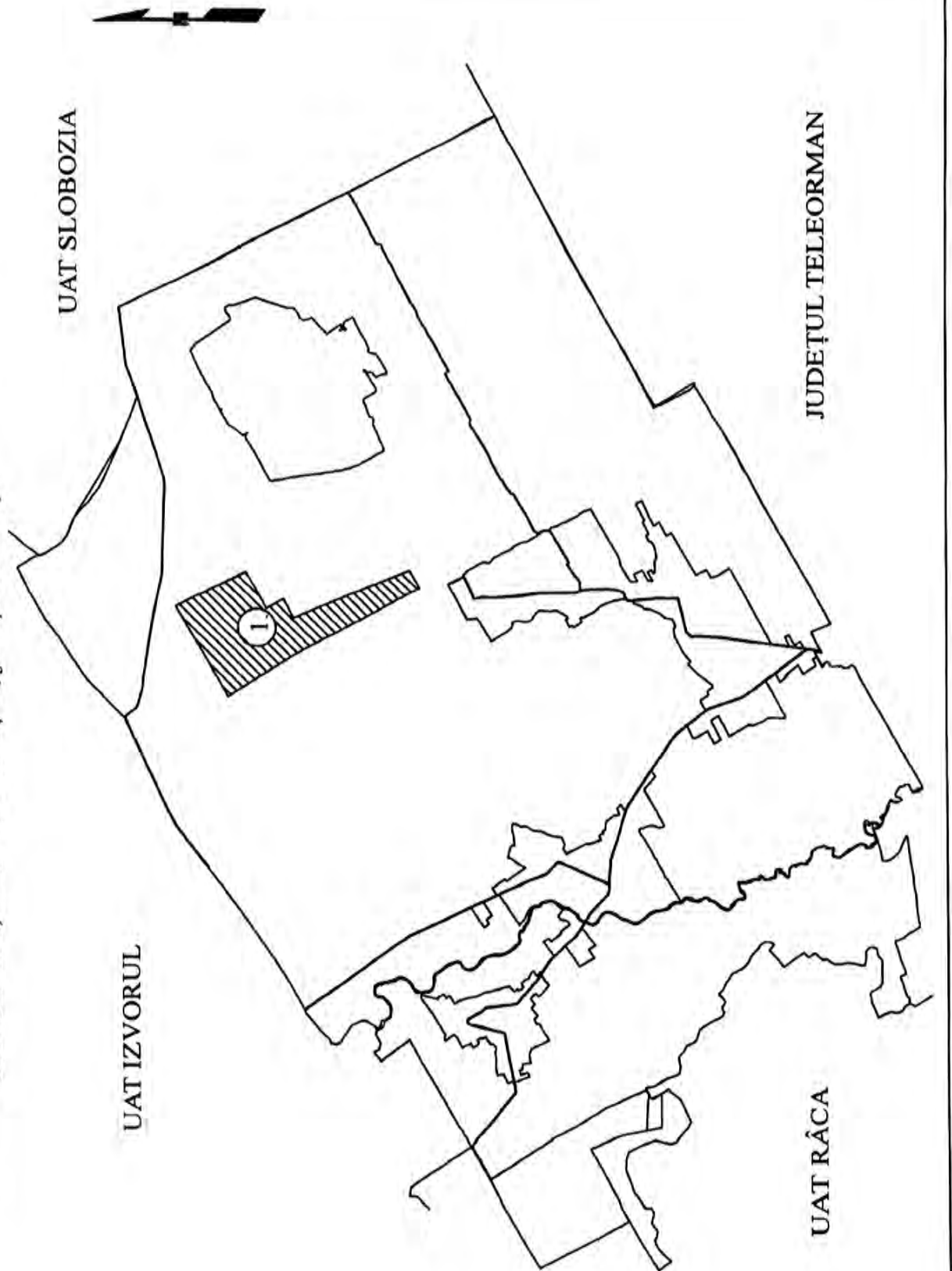
Nr. crt.	Denumirea unității administrativ-teritoriale	Județul	Sectoarele cadastrale în care încep lucrările de înregistrare sistematică a imobilelor
1	Corbi	Argeș	1
2	Poiana Lacului	Argeș	1
3	Popești	Argeș	1
4	Teiu	Argeș	1, 2



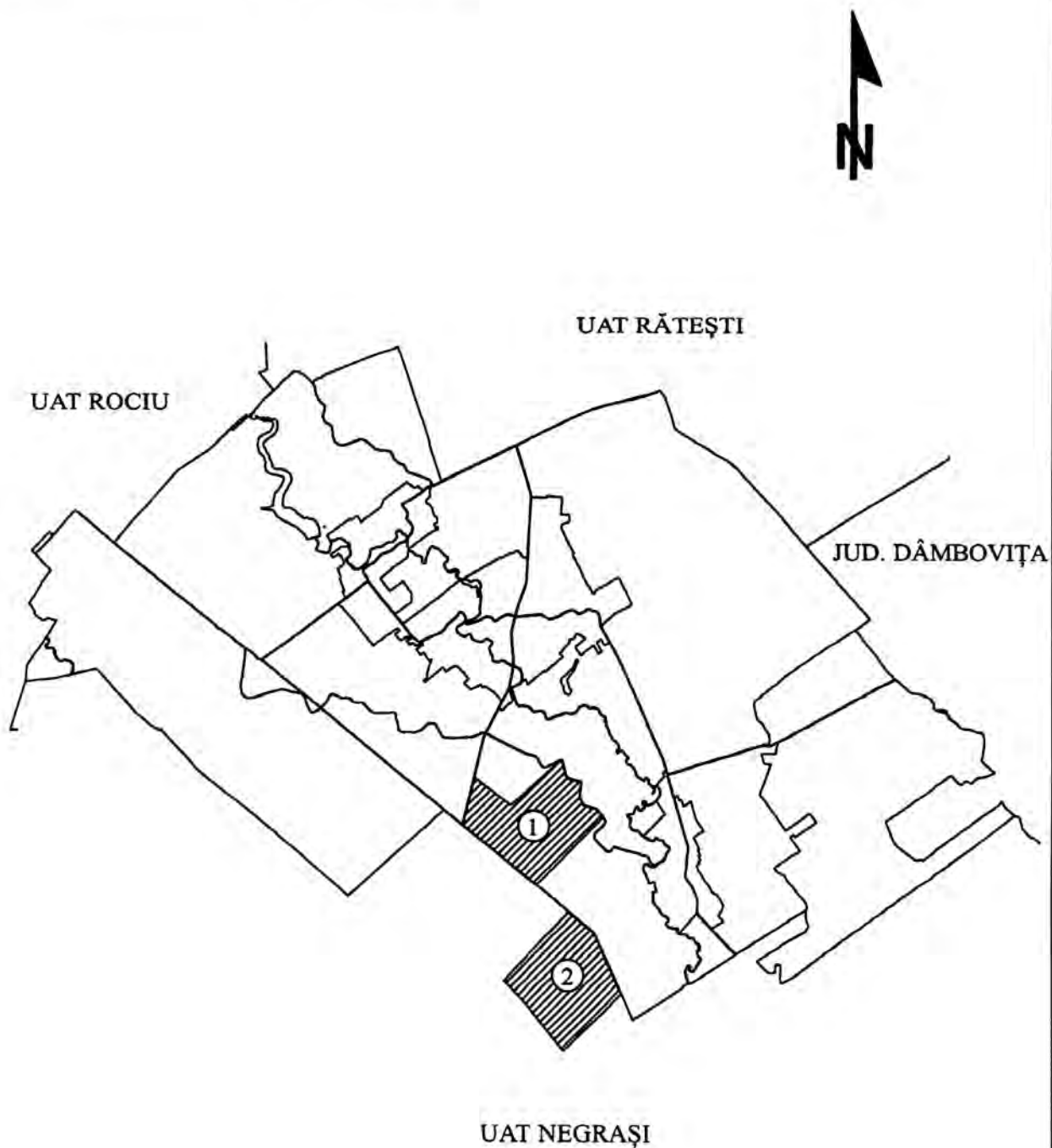
Reprezentarea grafică a sectorului cadastral în care se desfășoară lucrări de înregistrare sistematică
Sectorul nr.1, UAT - ul POIANA LACULUI, județul ARGEȘ



Reprezentarea grafică a sectorului cadastral în care se desfășoară lucrări de înregistrare sistematică
Sectorul nr. 1, UAT - ul POPEȘTI, județul ARGHEȘ



Reprezentarea grafică a sectoarelor cadastrale în care se desfășoară lucrări de înregistrare sistematică
Sectoarele nr. 1 și 2, UAT-ul TEIU , județul ARGES



O R D I N

privind aprobarea începerii lucrărilor de înregistrare sistematică a imobilelor, pe sectoare cadastrale, în 9 unități administrativ-teritoriale din județul Vaslui

Având în vedere prevederile art. 11 alin. (1) din Legea cadastrului și a publicității imobiliare nr. 7/1996, republicată, cu modificările și completările ulterioare,

în temeiul art. 3 alin. (13) din Legea cadastrului și a publicității imobiliare nr. 7/1996, republicată, cu modificările și completările ulterioare, și al art. 15 alin. (3) din Regulamentul de organizare și funcționare a Agenției Naționale de Cadastru și Publicitate Imobiliară, aprobat prin Hotărârea Guvernului nr. 1288/2012, cu modificările și completările ulterioare,

directorul general al Agenției Naționale de Cadastru și Publicitate Imobiliară emite prezentul ordin.

Art. 1. — (1) Se aprobă începerea lucrărilor de înregistrare sistematică a imobilelor, pe sectoare cadastrale, situate pe teritoriul a 9 unități administrativ-teritoriale din județul Vaslui.

(2) Unitățile administrativ-teritoriale și sectoarele cadastrale în care se desfășoară lucrările de înregistrare sistematică sunt prevăzute în anexa nr. 1 la prezentul ordin.

Art. 2. — Reprezentarea grafică a sectoarelor cadastrale în care se desfășoară lucrările de înregistrare sistematică a imobilelor este prevăzută în anexele nr. 2—10*) la prezentul ordin.

Art. 3. — Anexele nr. 1—10 fac parte integrantă din prezentul ordin.

Art. 4. — Prezentul ordin se publică în Monitorul Oficial al României, Partea I.

Directorul general al Agenției Naționale de Cadastru
și Publicitate Imobiliară,
Radu Codruț Ștefănescu

București, 22 septembrie 2016.
Nr. 1.159.

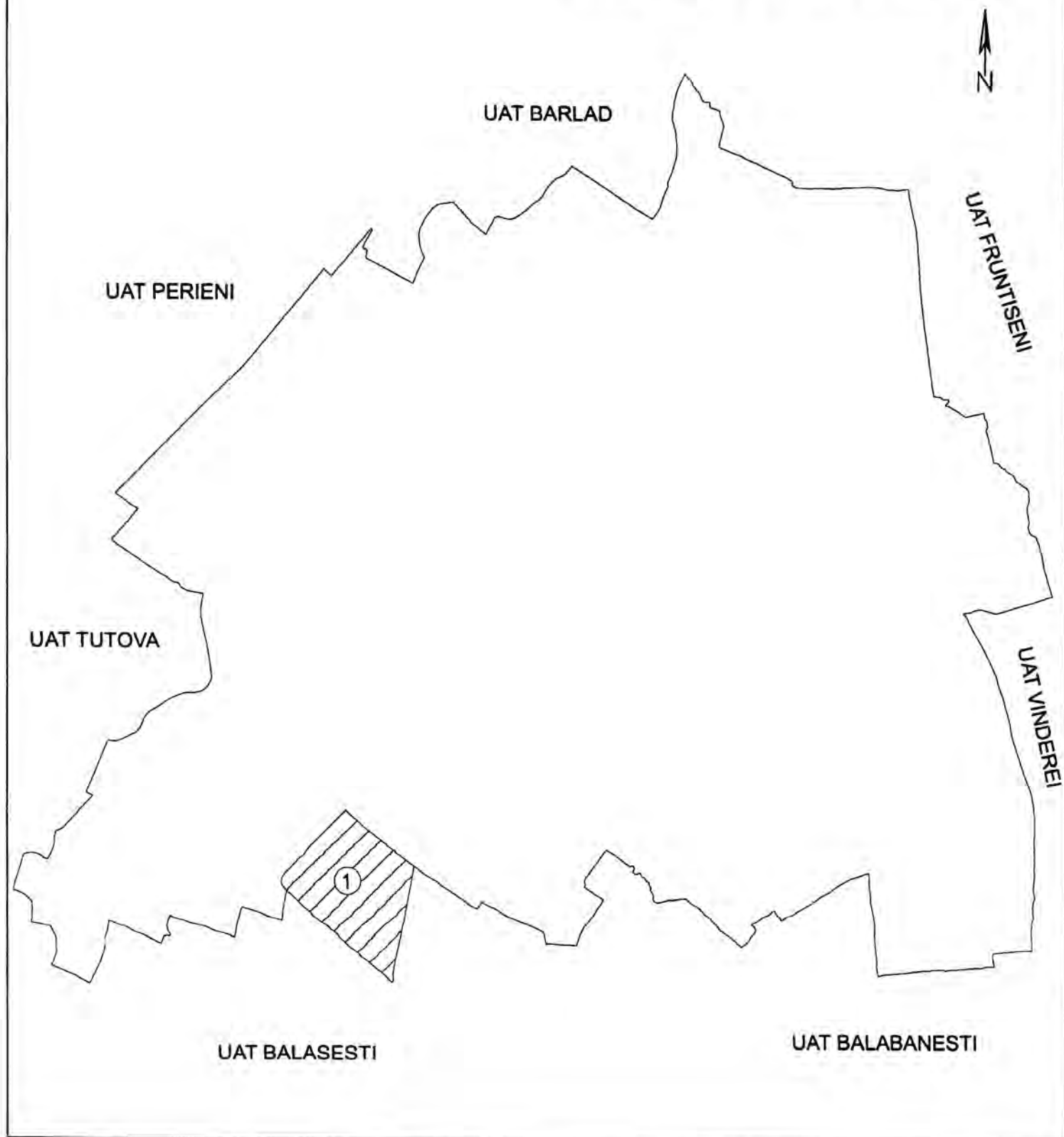
*) Anexele nr. 2—10 sunt reproduse în facsimil.

ANEXA Nr. 1

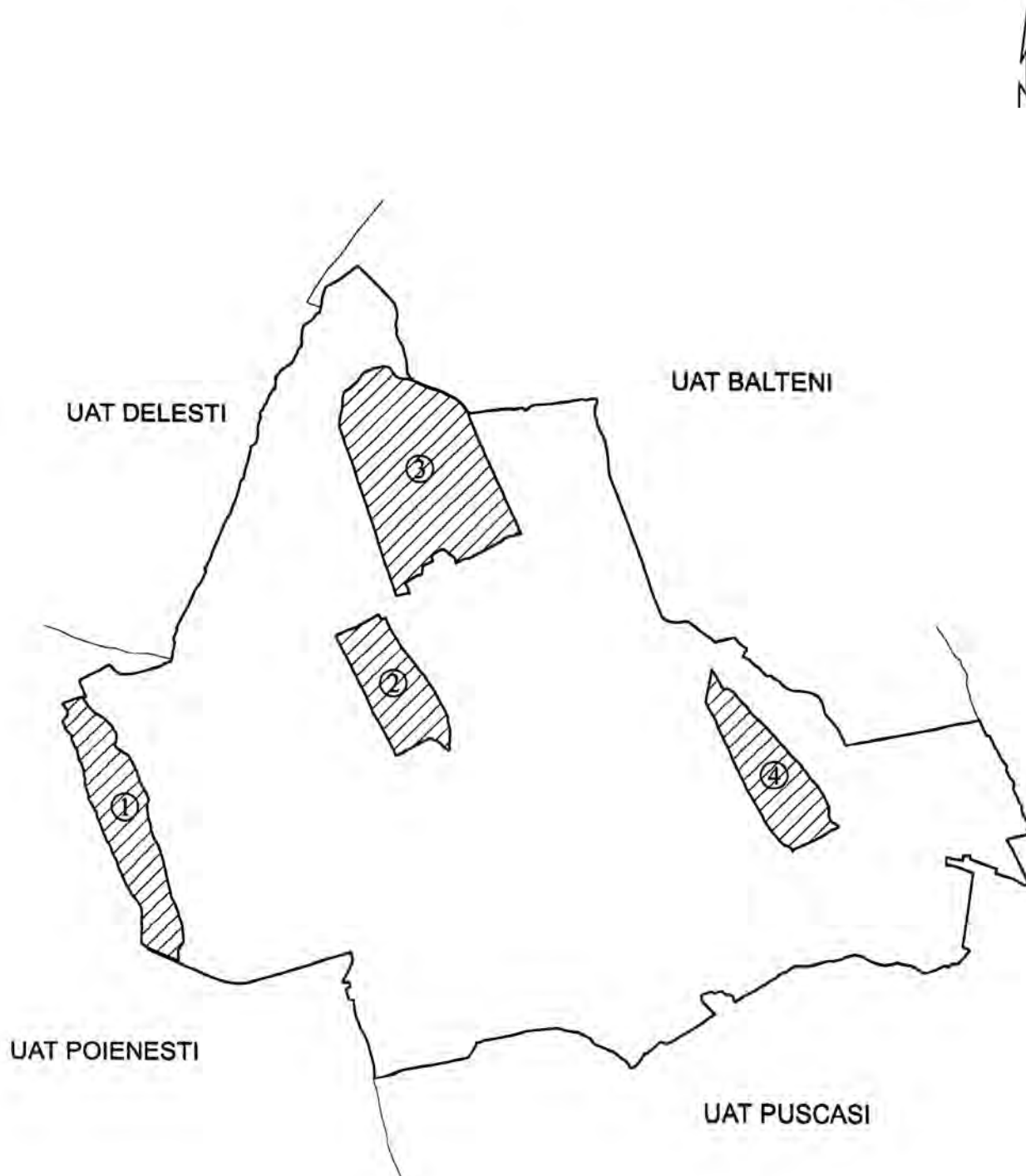
LISTA unităților administrativ-teritoriale și a sectoarelor cadastrale în care încep lucrările de înregistrare sistematică a imobilelor

Nr. crt.	Denumirea unității administrativ-teritoriale	Județul	Sectoarele cadastrale în care încep lucrările de înregistrare sistematică a imobilelor
1	Grivița	Vaslui	1
2	Laza	Vaslui	1, 2, 3, 4
3	Oltenești	Vaslui	1, 2, 3, 4, 5, 6, 7, 8, 9, 10, 11, 12, 13, 14, 15, 16, 17, 18, 19, 20
4	Pogana	Vaslui	1
5	Rebricea	Vaslui	1, 2, 3
6	Șuletea	Vaslui	1
7	Viișoara	Vaslui	11
8	Vinderei	Vaslui	1
9	Zăpodeni	Vaslui	1, 2, 3, 4, 5, 6, 7, 8, 9, 10, 11, 12, 13

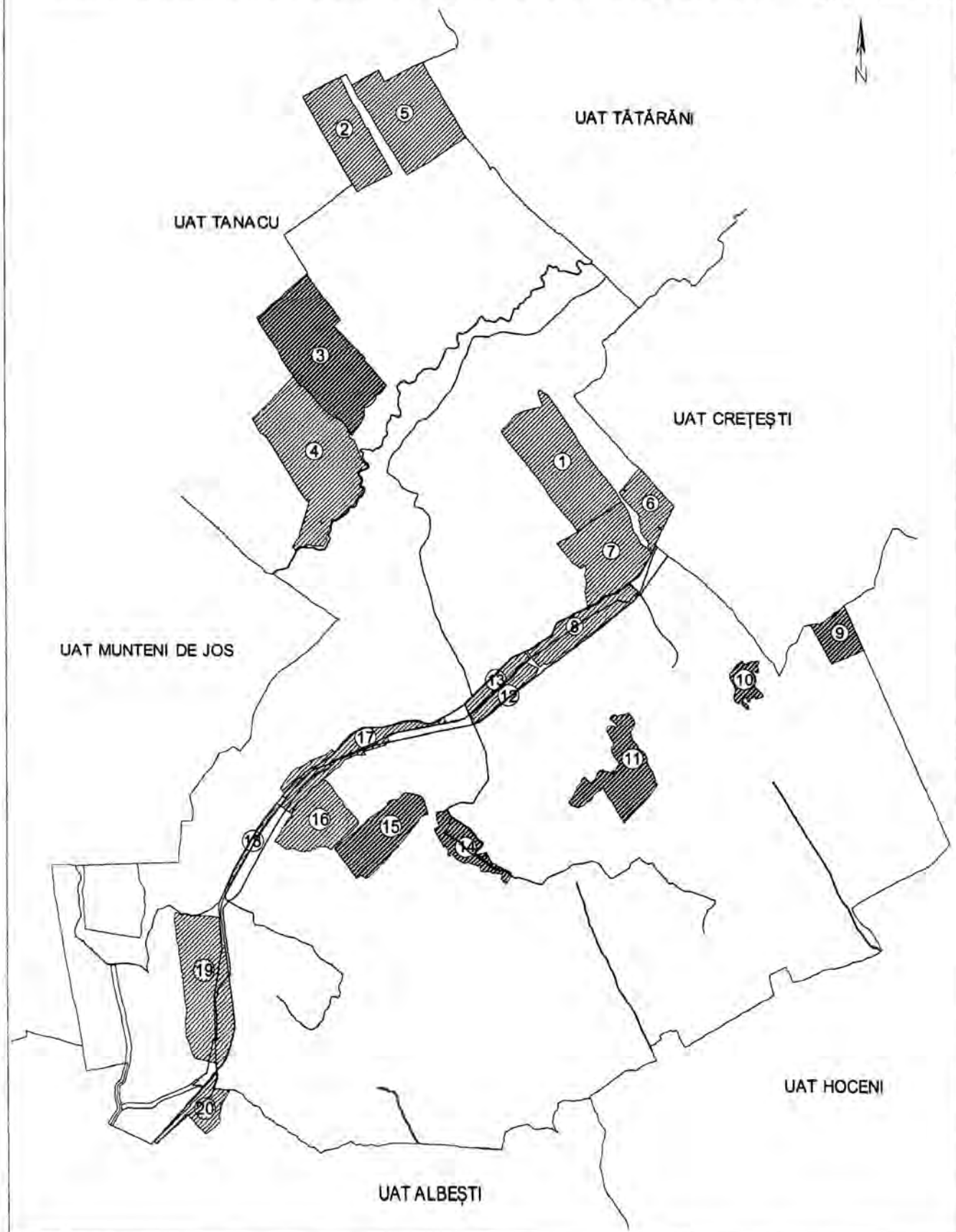
Reprezentarea grafică a sectorului cadastral în care se desfășoară lucrări de înregistrare sistematică
Sectorul nr. 1, UAT- ul GRIVIȚA, județul VASLUI



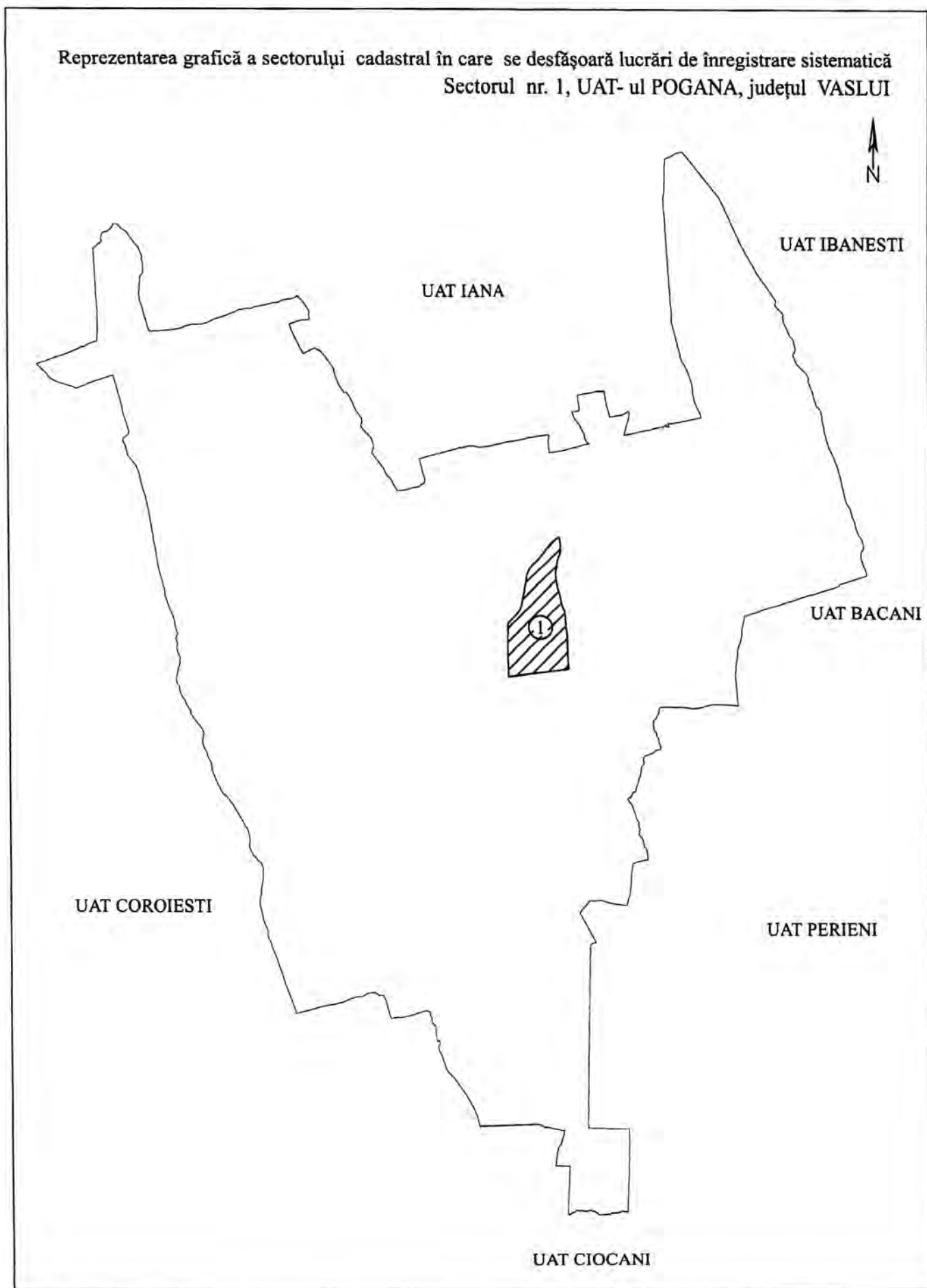
Reprezentarea grafică a sectoarelor cadastrale în care se desfășoară lucrări de înregistrare sistematică
Sectoarele nr.1,2,3,4, UAT- ul LAZA, județul VASLUI



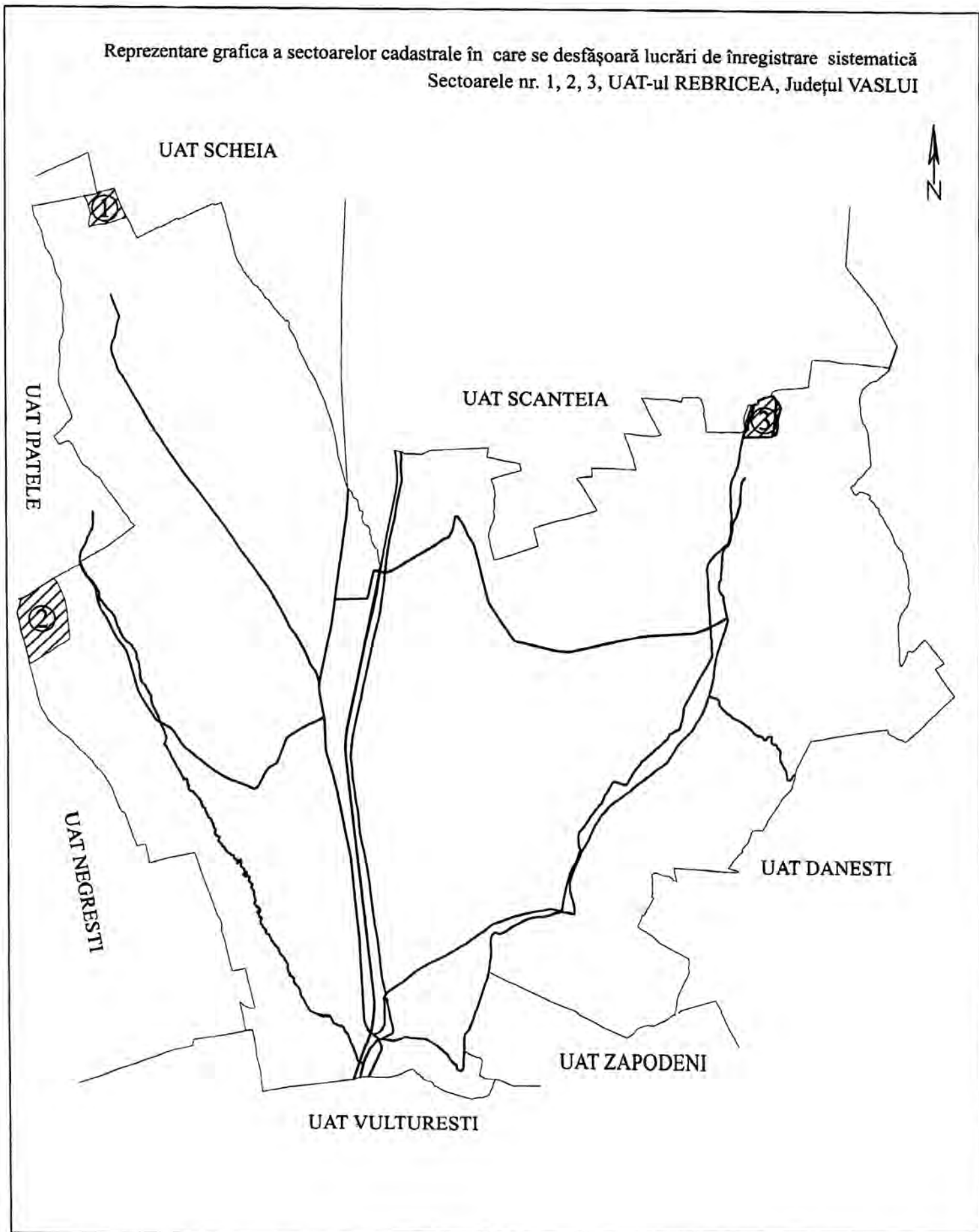
Reprezentarea grafică a sectoarelor cadastrale în care se desfășoară lucrări de înregistrare sistematică
Sectoarele nr. 1, 2, 3, 4, 5, 6, 7, 8, 9, 10, 11, 12, 13, 14, 15, 16, 17, 18, 19 și 20, UAT Oltenești, județul Vaslui

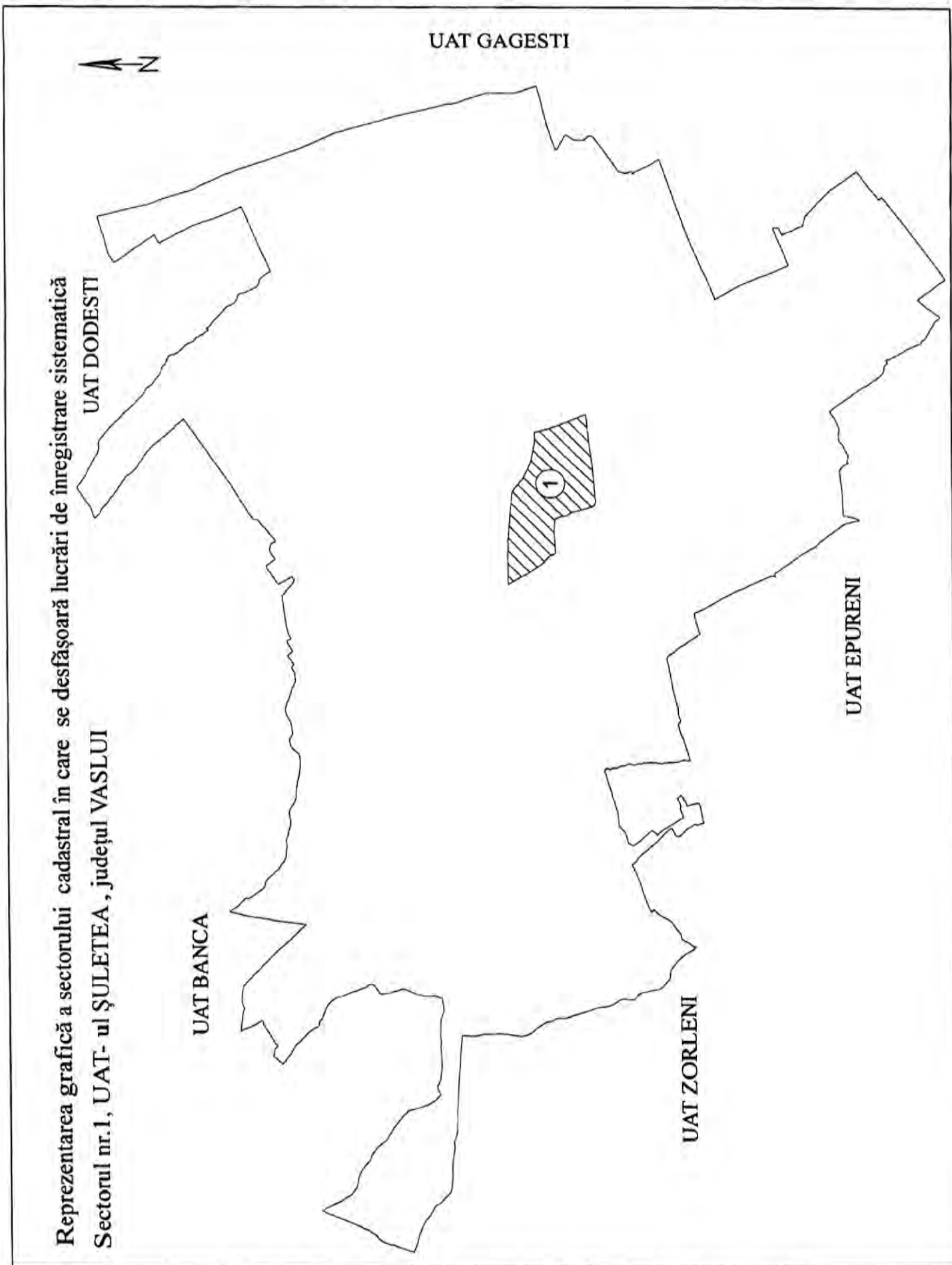


Reprezentarea grafică a sectorului cadastral în care se desfășoară lucrări de înregistrare sistematică
Sectorul nr. 1, UAT- ul POGANA, județul VASLUI

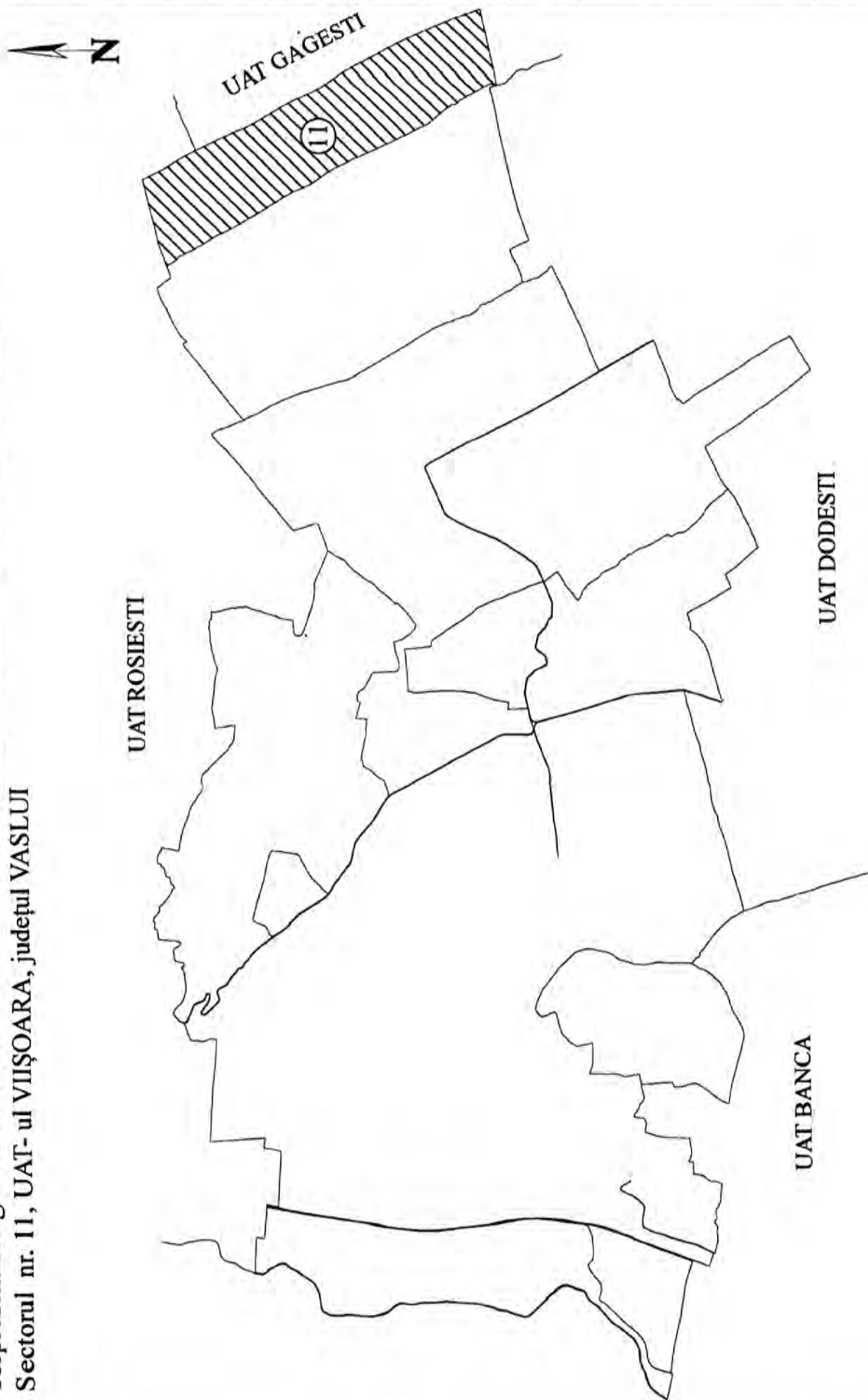


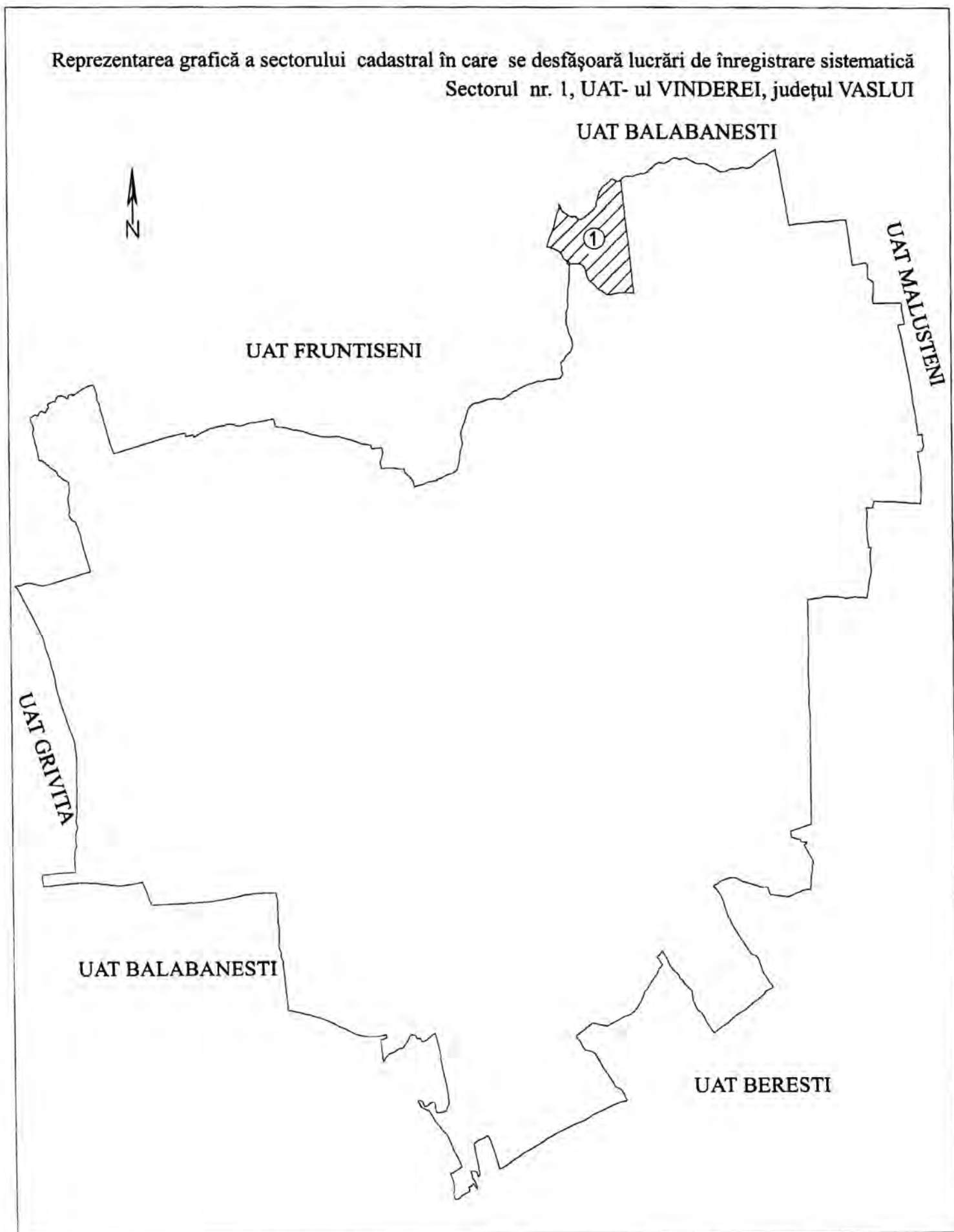
Reprezentare grafica a sectoarelor cadastrale în care se desfășoară lucrări de înregistrare sistematică
Sectoarele nr. 1, 2, 3, UAT-ul REBRICEA, Județul VASLUI



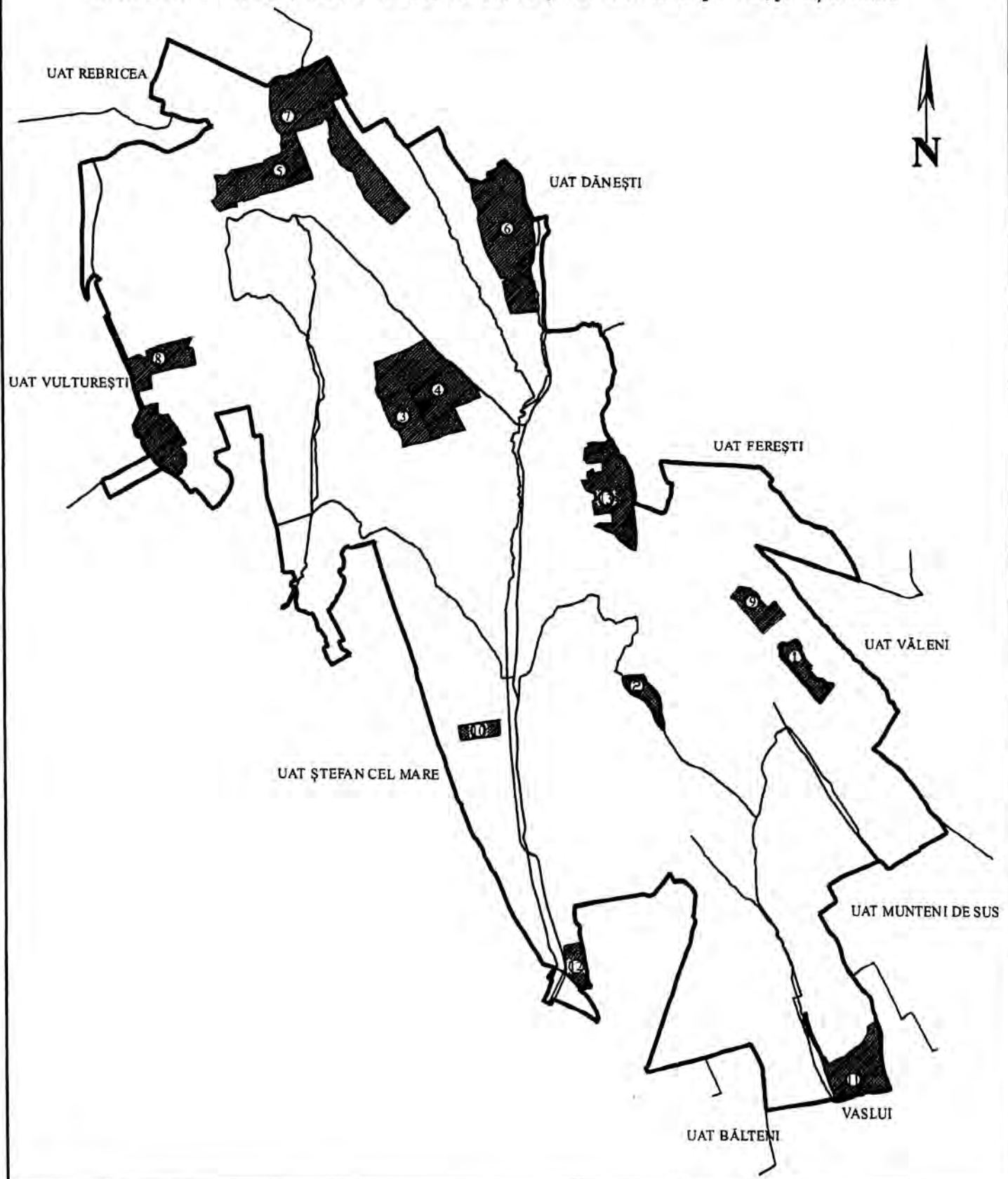


Reprezentarea grafică a sectorului cadastral în care se desfășoară lucrări de înregistrare sistematică
Sectorul nr. 11, UAT- ul VIȘOARA, județul VASLUI





Reprezentarea grafică a sectoarelor cadastrale în care se desfășoară lucrări de înregistrare sistematică
Sectoarele nr. 1, 2, 3, 4, 5, 6, 7, 8, 9, 10, 11, 12 și 13, UAT- ul Zăpodeni, județul Vaslui



ORDIN
privind aprobarea începerii lucrărilor de înregistrare
sistematică a imobilelor, pe sectoare cadastrale, în 3 unități
administrativ-teritoriale din județul Călărași

Având în vedere prevederile art. 11 alin. (1) din Legea cadastrului și a publicității imobiliare nr. 7/1996, republicată, cu modificările și completările ulterioare,

în temeiul art. 3 alin. (13) din Legea cadastrului și a publicității imobiliare nr. 7/1996, republicată, cu modificările și completările ulterioare, și al art. 15 alin. (3) din Regulamentul de organizare și funcționare a Agenției Naționale de Cadastru și Publicitate Imobiliară, aprobat prin Hotărârea Guvernului nr. 1.288/2012, cu modificările și completările ulterioare,

directorul general al Agenției Naționale de Cadastru și Publicitate Imobiliară emite prezentul ordin.

Art. 1. — (1) Se aprobă începerea lucrărilor de înregistrare sistematică a imobilelor, pe sectoare cadastrale, situate pe teritoriul a 3 unități administrativ-teritoriale din județul Călărași.

(2) Unitățile administrativ-teritoriale și sectoarele cadastrale în care se desfășoară lucrările de înregistrare sistematică sunt prevăzute în anexa nr. 1 la prezentul ordin.

Art. 2. — Reprezentarea grafică a sectoarelor cadastrale în care se desfășoară lucrările de înregistrare sistematică a imobilelor este prevăzută în anexele nr. 2—4*) la prezentul ordin.

Art. 3. — Anexele nr. 1—4 fac parte integrantă din prezentul ordin.

Art. 4. — Prezentul ordin se publică în Monitorul Oficial al României, Partea I.

Directorul general al Agenției Naționale de Cadastru
 și Publicitate Imobiliară,
Radu Codruș Ștefănescu

București, 23 septembrie 2016.
 Nr. 1.174.

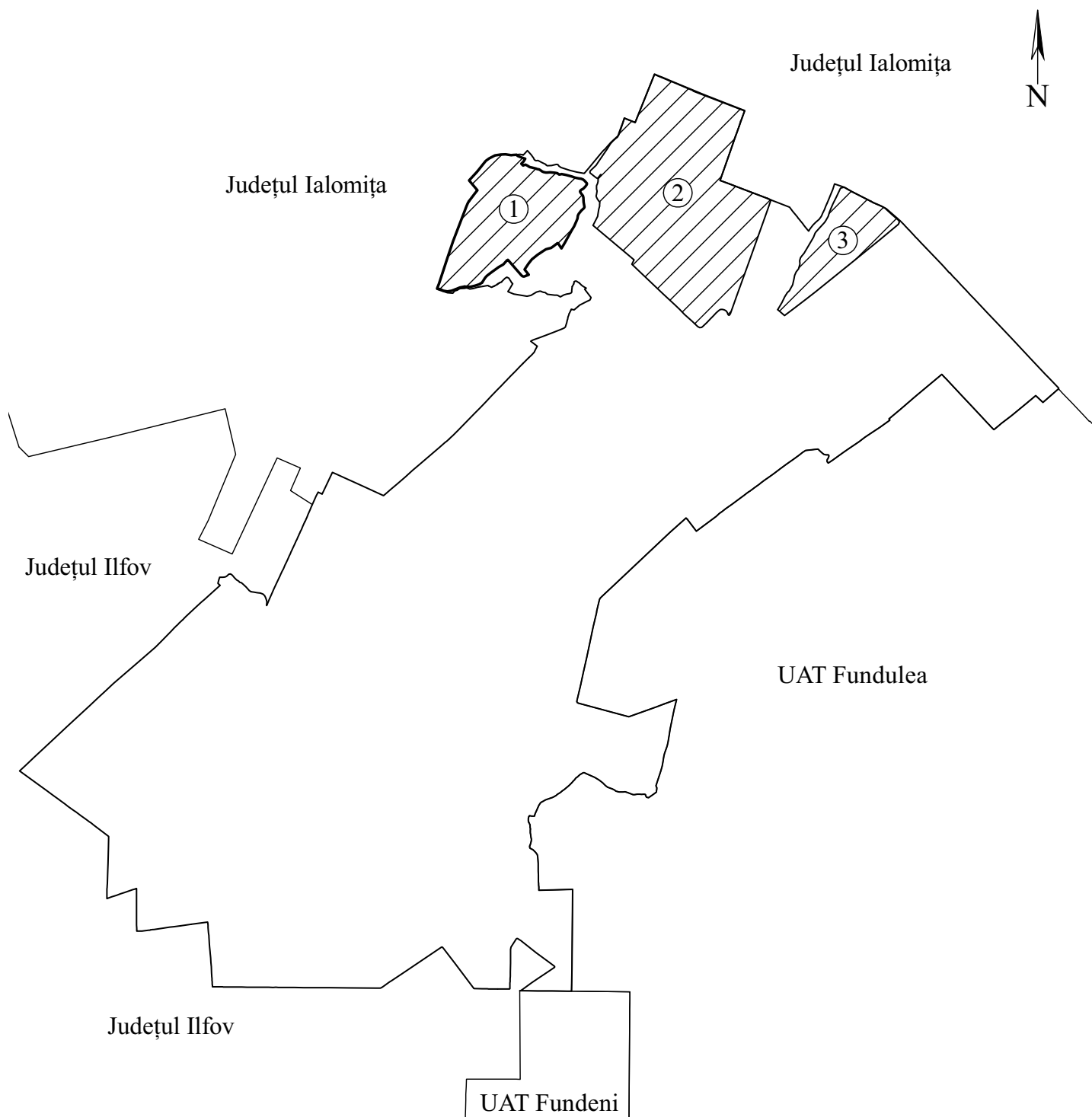
*) Anexele nr. 2—4 sunt reproduse în facsimil.

ANEXA Nr. 1

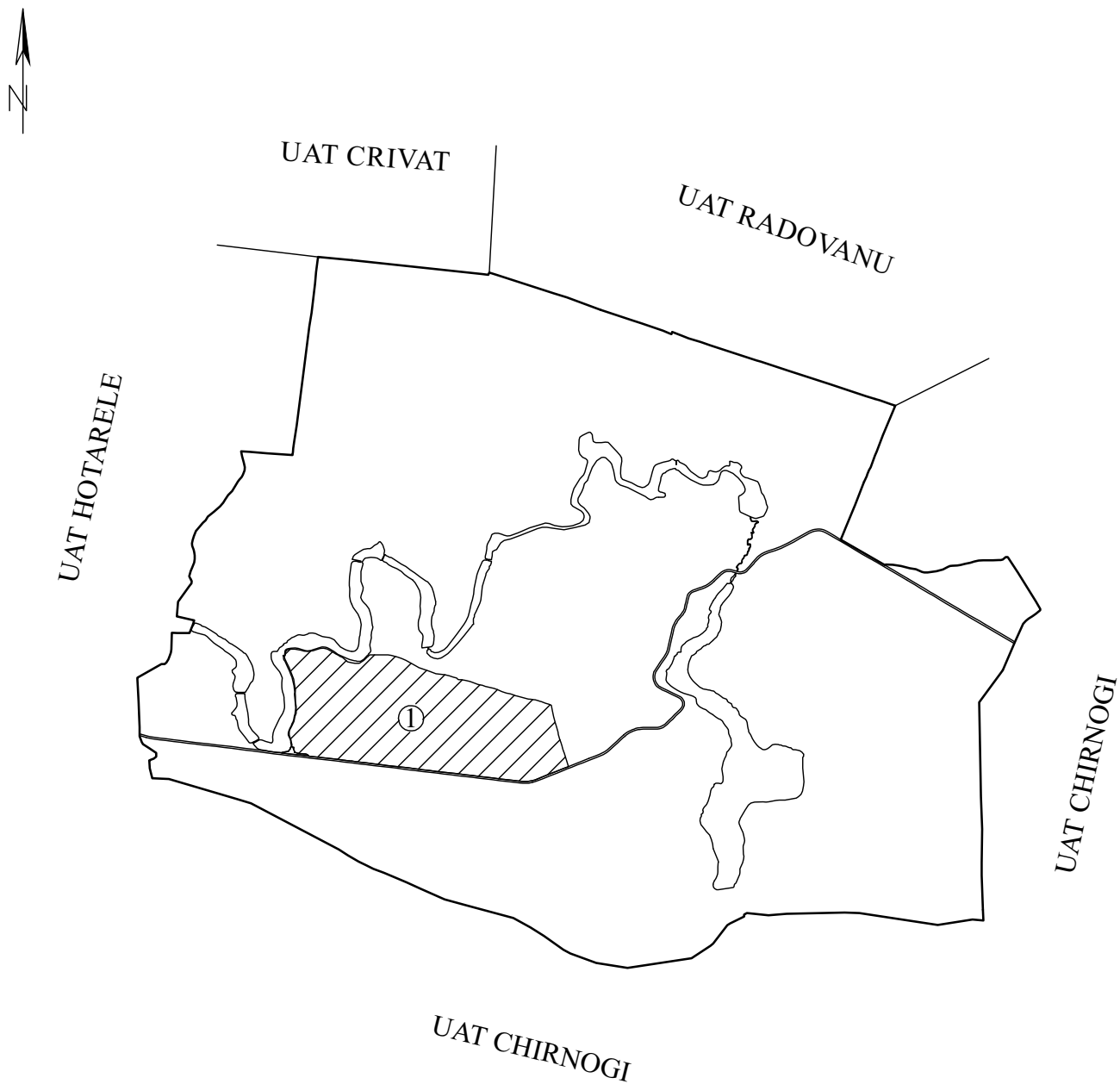
LISTA
unităților administrativ-teritoriale și a sectoarelor cadastrale în care încep lucrările
de înregistrare sistematică a imobilelor

Nr. crt.	Denumirea unității administrativ-teritoriale	Județul	Sectoarele cadastrale în care încep lucrările de înregistrare sistematică a imobilelor
1	Belciugatele	Călărași	1, 2, 3
2	Căscioarele	Călărași	1
3	Mănăstirea	Călărași	1

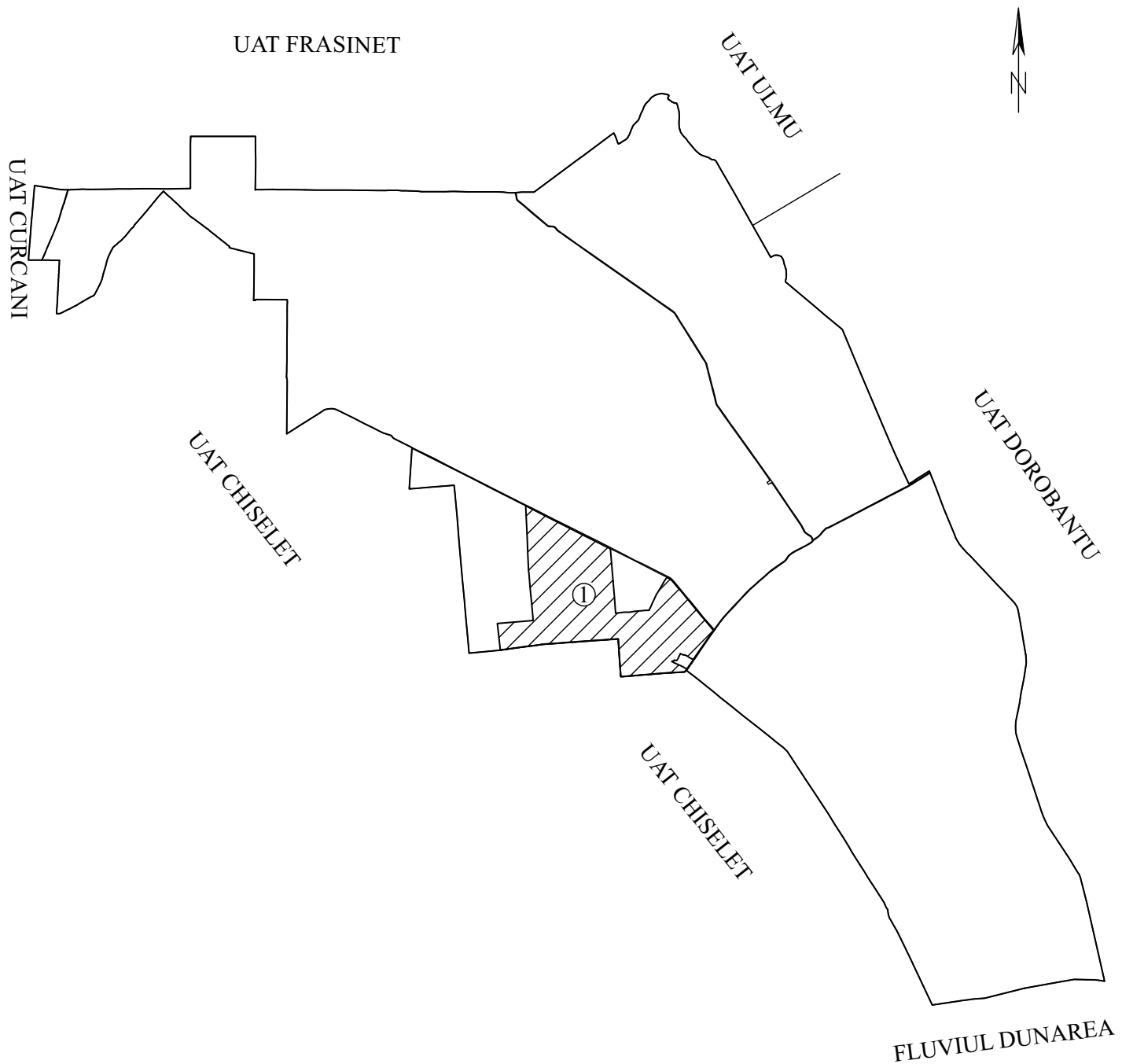
Reprezentarea grafică a sectoarelor cadastrale în care se desfășoară lucrări de înregistrare sistematică
Sectoarele nr. 1,2 și 3 UAT- ul Belciugatele, județul Călărași



Reprezentarea grafică a sectorului cadastral în care se desfășoară lucrări de înregistrare sistematică
Sectorul nr. 1, UAT- ul Căscioarele, județul Călărași



Reprezentarea grafică a sectorului cadastral în care se desfășoară lucrări de înregistrare sistematică
Sectorul nr. 1, UAT- ul Mînăstirea, județul Călărași



ORDIN
privind aprobarea începerii lucrărilor de înregistrare
sistematică a imobilelor, pe sectoare cadastrale, în 5 unități
administrativ-teritoriale din județul Mureș

Având în vedere prevederile art. 11 alin. (1) din Legea cadastrului și a publicității imobiliare nr. 7/1996, republicată, cu modificările și completările ulterioare,

în temeiul art. 3 alin. (13) din Legea cadastrului și a publicității imobiliare nr. 7/1996, republicată, cu modificările și completările ulterioare, și al art. 15 alin. (3) din Regulamentul de organizare și funcționare a Agenției Naționale de Cadastru și Publicitate Imobiliară, aprobat prin Hotărârea Guvernului nr. 1.288/2012, cu modificările și completările ulterioare,

directorul general al Agenției Naționale de Cadastru și Publicitate Imobiliară emite prezentul ordin.

Art. 1. — (1) Se aprobă începerea lucrărilor de înregistrare sistematică a imobilelor, pe sectoare cadastrale, situate pe teritoriul a 5 unități administrativ-teritoriale din județul Mureș.

(2) Unitățile administrativ-teritoriale și sectoarele cadastrale în care se desfășoară lucrările de înregistrare sistematică sunt prevăzute în anexa nr. 1 la prezentul ordin.

Art. 2. — Reprezentarea grafică a sectoarelor cadastrale în care se desfășoară lucrările de înregistrare sistematică a imobilelor este prevăzută în anexele nr. 2—6*) la prezentul ordin.

Art. 3. — Anexele nr. 1—6 fac parte integrantă din prezentul ordin.

Art. 4. — Prezentul ordin se publică în Monitorul Oficial al României, Partea I.

Directorul general al Agenției Naționale de Cadastru
 și Publicitate Imobiliară,
Radu Codruț Ștefănescu

București, 23 septembrie 2016.
 Nr. 1.175.

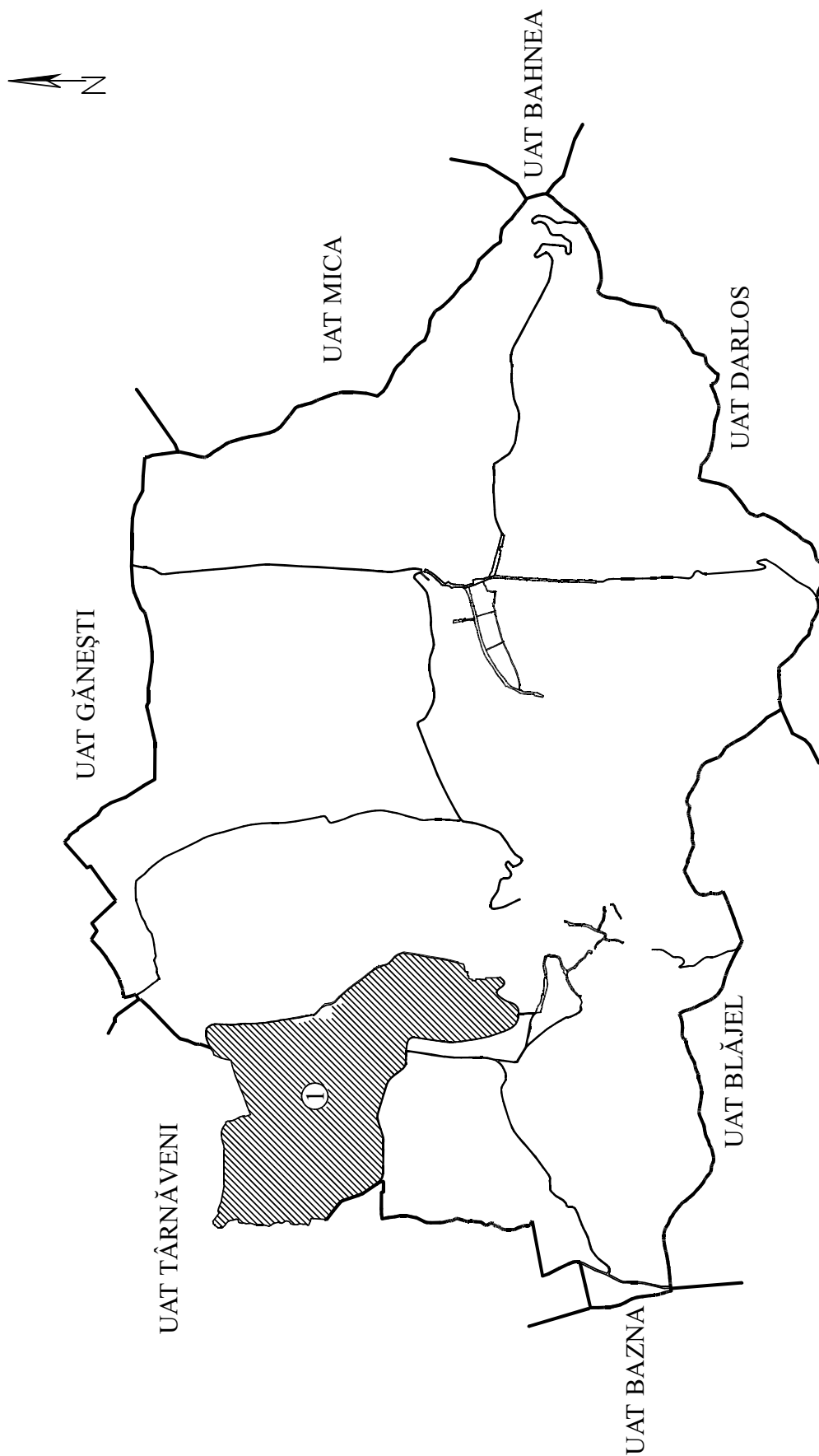
*) Anexele nr. 2—6 sunt reproduse în facsimil.

ANEXA Nr. 1

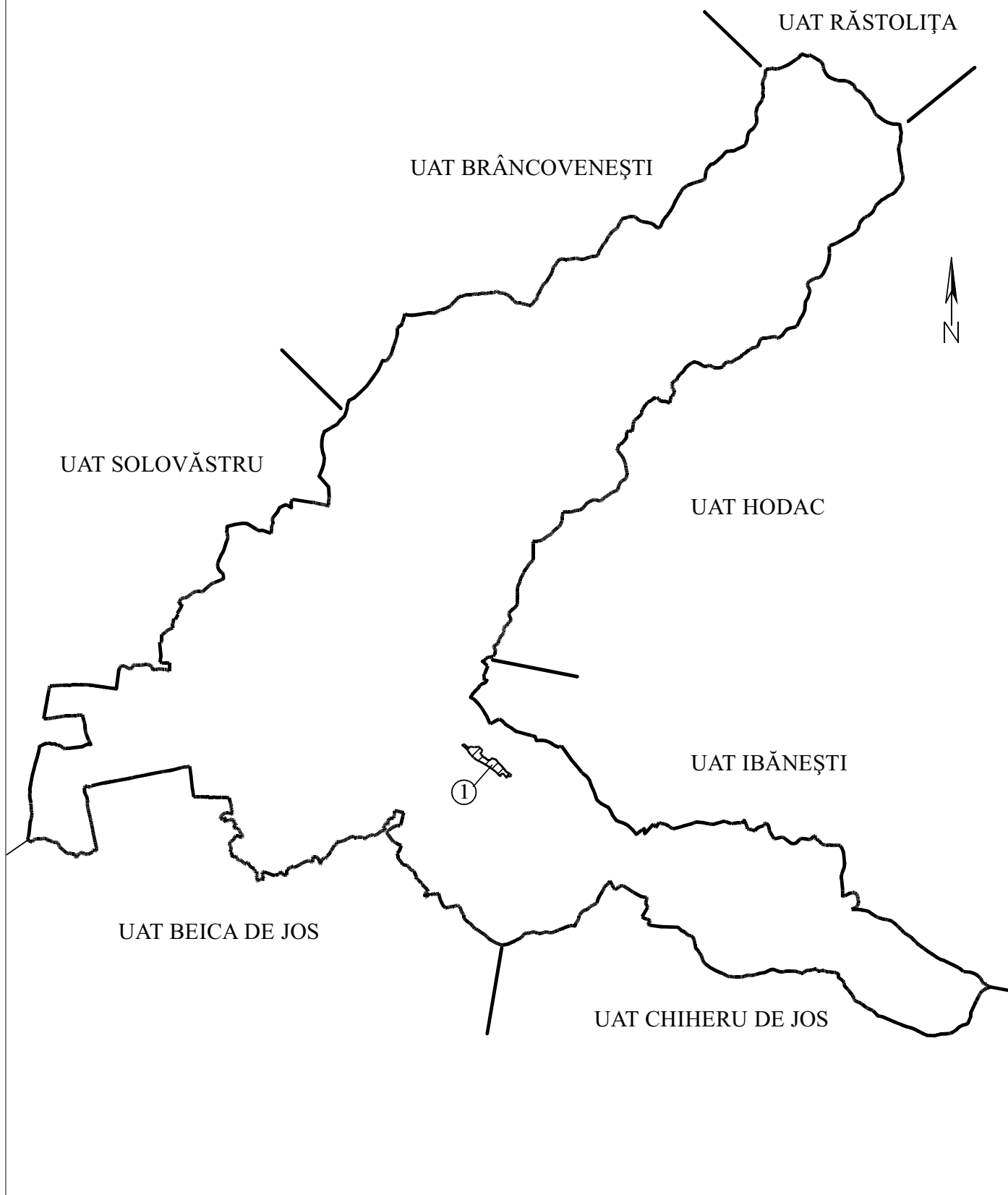
LISTA
unităților administrativ-teritoriale și a sectoarelor cadastrale în care încep lucrările
de înregistrare sistematică a imobilelor

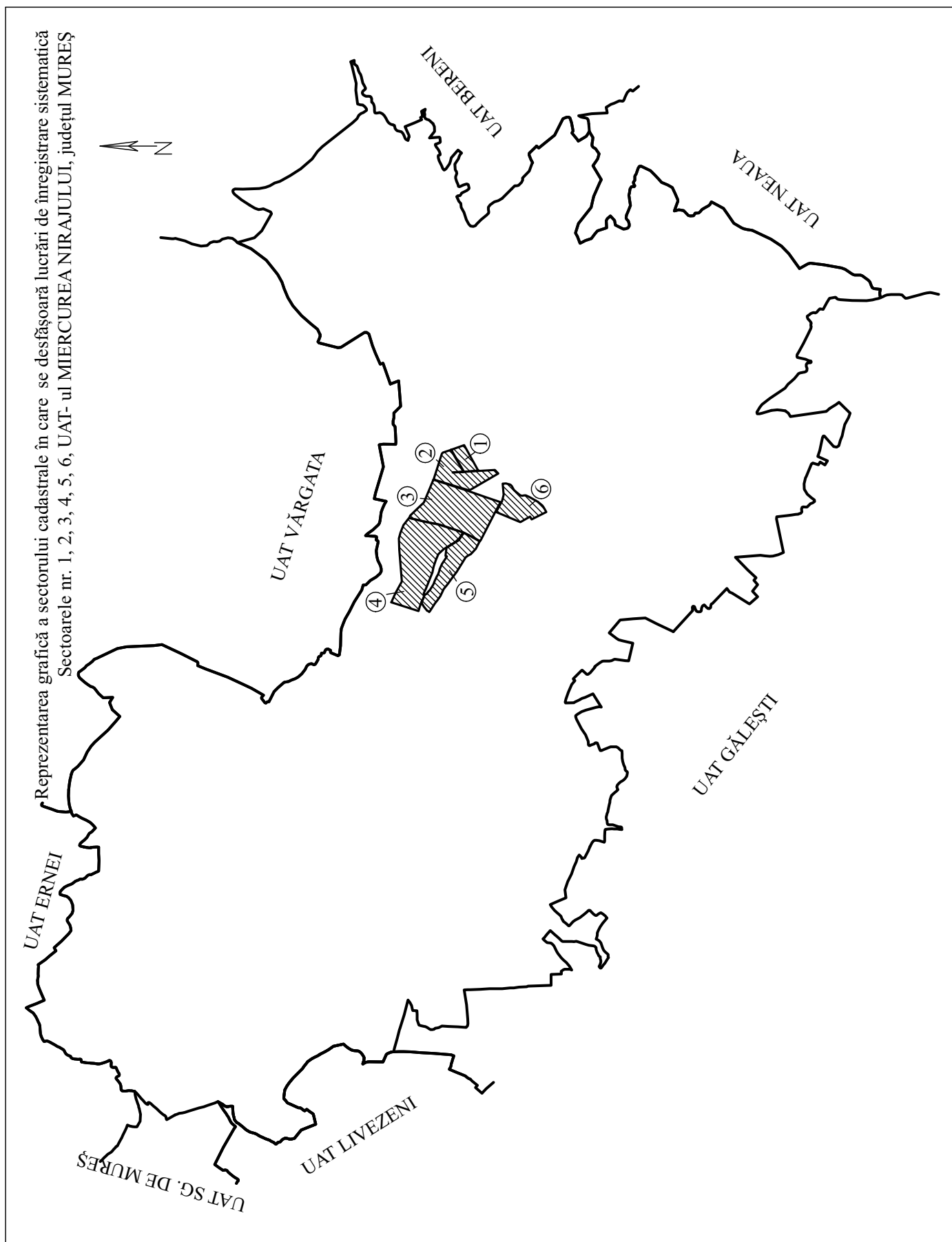
Nr. crt.	Denumirea unității administrativ-teritoriale	Județul	Sectoarele cadastrale în care încep lucrările de înregistrare sistematică a imobilelor
1.	Băgaciu	Mureș	1
2.	Gurghiu	Mureș	1
3.	Miercurea Nirajului	Mureș	1, 2, 3, 4, 5, 6
4.	Sânpetru de Câmpie	Mureș	1, 2, 3, 4
5.	Suplac	Mureș	1, 2

Reprezentarea grafică a sectorului cadastral în care se desfășoară lucrări de înregistrare sistematică
Sectorul nr. 1 , UAT- ul BĂGACIU , județul. MUREȘ.

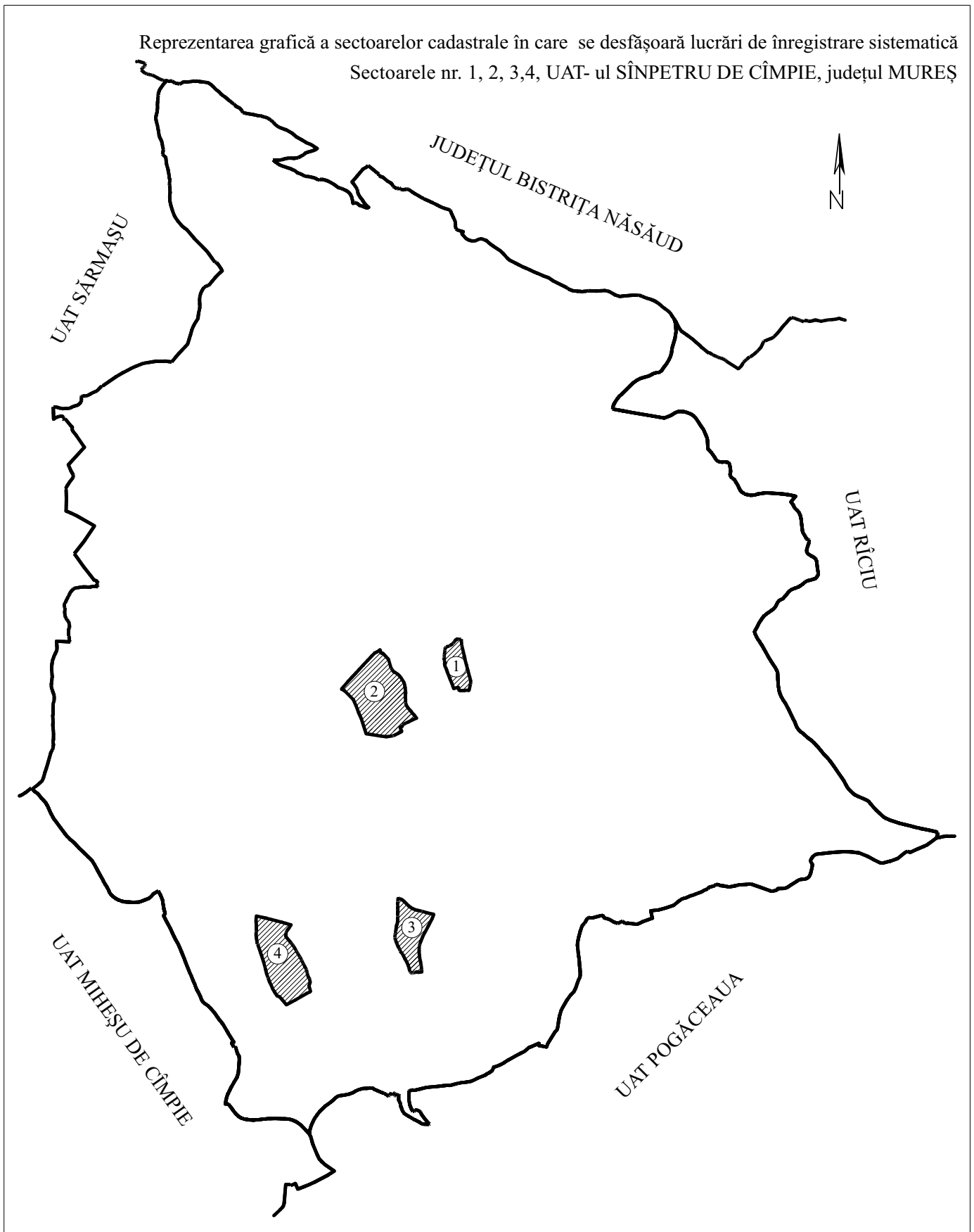


Reprezentarea grafică a sectorului cadastral în care se desfășoară lucrări de înregistrare sistematică
Sectorul nr. 1, UAT- ul GURGHIU, județul MUREȘ

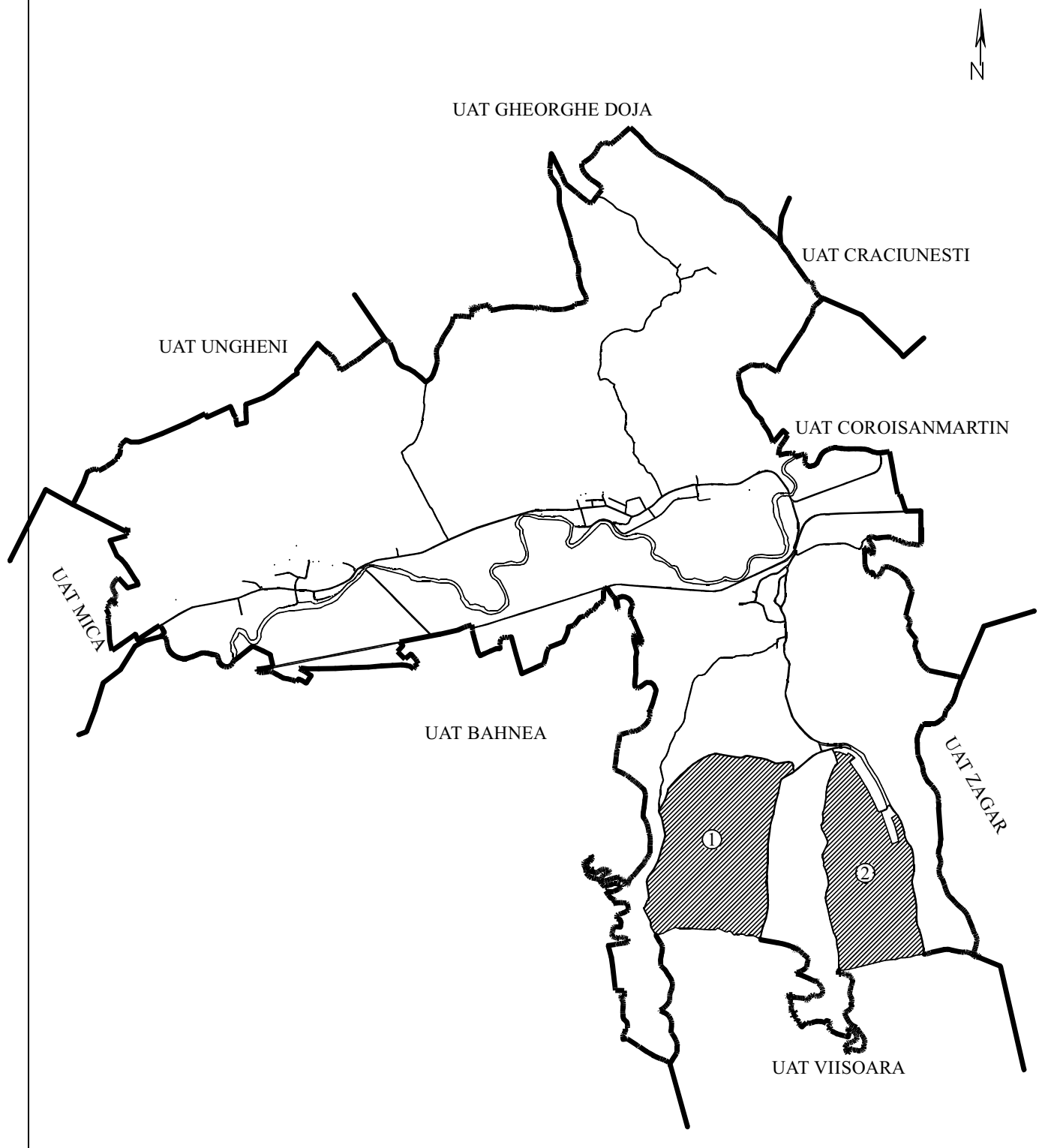




Reprezentarea grafică a sectoarelor cadastrale în care se desfășoară lucrări de înregistrare sistematică
Sectoarele nr. 1, 2, 3,4, UAT- ul SÎNPETRU DE CÎMPIE, județul MUREȘ



Reprezentarea grafică a sectoarelor cadastrale în care se desfășoară lucrări de înregistrare sistematică
Sectoarele nr. 1 și 2, UAT- ul SUPLAC, județul MUREȘ



ORDIN
privind aprobarea Planului de management
și a Regulamentului sitului Natura 2000 ROSPA0062
Lacurile de acumulare de pe Argeș

Având în vedere Referatul de aprobare nr. 110.733 din 16 iunie 2016 al Direcției biodiversitate,

ținând cont de Decizia SEA nr. 600 din 9 octombrie 2015 emisă de Agenția pentru Protecția Mediului Argeș, Avizul Ministerului Culturii nr. 278 din 26 ianuarie 2016, Adresa Ministerului Agriculturii și Dezvoltării Rurale nr. 88.325/108.466/319.873 din 1 martie 2016, Adresa Ministerului Dezvoltării Regionale și Administrației Publice nr. 24.539 din 7 martie 2016 și Adresa Direcției politici și strategii în silvicultură nr. 162.172/D.I. din 24 februarie 2016,

în temeiul prevederilor art. 21 alin. (2) din Ordonanța de urgență a Guvernului nr. 57/2007 privind regimul ariilor naturale protejate, conservarea habitatelor naturale, a florei și faunei sălbatice, aprobată cu modificări și completări prin Legea nr. 49/2011, cu modificările și completările ulterioare, precum și ale art. 13 alin. (4) din Hotărârea Guvernului nr. 38/2015 privind organizarea și funcționarea Ministerului Mediului, Apelor și Pădurilor, cu modificările și completările ulterioare,

ministrul mediului, apelor și pădurilor emite prezentul ordin.

Art. 1. — Se aprobă Planul de management al sitului Natura 2000 ROSPA0062 Lacurile de acumulare de pe Argeș, prevăzut în anexa nr. 1.

Art. 2. — Se aprobă Regulamentul sitului Natura 2000 ROSPA0062 Lacurile de acumulare de pe Argeș, prevăzut în anexa nr. 2.

Art. 3. — Anexele nr. 1 și 2*) fac parte integrantă din prezentul ordin.

Art. 4. — Prezentul ordin se publică în Monitorul Oficial al României, Partea I.

p. Ministrul mediului, apelor și pădurilor,

Viorel Traian Lascu,
secretar de stat

București, 27 iunie 2016.

Nr. 1.183.

*) Anexele nr. 1 și 2 se publică în Monitorul Oficial al României, Partea I, nr. 770 bis, care se poate achiziționa de la Centrul pentru relații cu publicul al Regiei Autonome „Monitorul Oficial”, București, șos. Panduri nr. 1.

EDITOR: GUVERNUL ROMÂNIEI



„Monitorul Oficial” R.A., Str. Parcului nr. 65, sectorul 1, București; C.I.F. RO427282,
 IBAN: RO55RNCB0082006711100001 Banca Comercială Română — S.A. — Sucursala „Unirea” București
 și IBAN: RO12TREZ7005069XXX000531 Direcția de Trezorerie și Contabilitate Publică a Municipiului București
 (alocat numai persoanelor juridice bugetare)
 Tel. 021.318.51.29/150, fax 021.318.51.15, e-mail: marketing@ramo.ro, internet: www.monitoruloficial.ro
 Adresa pentru publicitate: Centrul pentru relații cu publicul, București, șos. Panduri nr. 1,
 bloc P33, parter, sectorul 5, tel. 021.401.00.70, fax 021.401.00.71 și 021.401.00.72
 Tiparul: „Monitorul Oficial” R.A.



5 948368 940291