



MONITORUL OFICIAL

AL

ROMÂNIEI

Anul 185 (XXIX) — Nr. 76

PARTEA I
LEGI, DECRETE, HOTĂRĂRI ȘI ALTE ACTE

Luni, 30 ianuarie 2017

SUMAR

<u>Nr.</u>	<u>Pagina</u>	<u>Nr.</u>	<u>Pagina</u>
ACTE ALE ORGANELOR DE SPECIALITATE ALE ADMINISTRAȚIEI PUBLICE CENTRALE			
1.607/2016. — Ordin al directorului general al Agenției Naționale de Cadastru și Publicitate Imobiliară privind aprobarea începerii lucrărilor de înregistrare sistematică a imobilelor, pe sectoare cadastrale, în 6 unități administrativ-teritoriale din județul Botoșani	2–8	1.644/2016. — Ordin al directorului general al Agenției Naționale de Cadastru și Publicitate Imobiliară pentru închiderea vechilor evidențe de cadastru și publicitate imobiliară, pe sectoare cadastrale, cu privire la imobilele situate în două unități administrativ-teritoriale din județul Hunedoara, ca urmare a finalizării lucrărilor sistematice de cadastru și deschiderii noilor cărți funciare	12
1.641/2016. — Ordin al directorului general al Agenției Naționale de Cadastru și Publicitate Imobiliară pentru închiderea vechilor evidențe de cadastru și publicitate imobiliară, pe sectoare cadastrale, cu privire la imobilele situate în 5 unități administrativ-teritoriale din județul Covasna, ca urmare a finalizării lucrărilor sistematice de cadastru și deschiderii noilor cărți funciare	9	1.645/2016. — Ordin al directorului general al Agenției Naționale de Cadastru și Publicitate Imobiliară pentru închiderea vechilor evidențe de cadastru și publicitate imobiliară, pe sectoare cadastrale, cu privire la imobilele situate în 8 unități administrativ-teritoriale din județul Călărași, ca urmare a finalizării lucrărilor sistematice de cadastru și deschiderii noilor cărți funciare	13
1.642/2016. — Ordin al directorului general al Agenției Naționale de Cadastru și Publicitate Imobiliară pentru închiderea vechilor evidențe de cadastru și publicitate imobiliară, pe sectoare cadastrale, cu privire la imobilele situate în două unități administrativ-teritoriale din județul Vâlcea, ca urmare a finalizării lucrărilor sistematice de cadastru și deschiderii noilor cărți funciare	10	1.646/2016. — Ordin al directorului general al Agenției Naționale de Cadastru și Publicitate Imobiliară pentru închiderea vechilor evidențe de cadastru și publicitate imobiliară, pe sectoare cadastrale, cu privire la imobilele situate în 13 unități administrativ-teritoriale din județul Dâmbovița, ca urmare a finalizării lucrărilor sistematice de cadastru și deschiderii noilor cărți funciare	14
1.643/2016. — Ordin al directorului general al Agenției Naționale de Cadastru și Publicitate Imobiliară pentru închiderea vechilor evidențe de cadastru și publicitate imobiliară, pe sectoare cadastrale, cu privire la imobilele situate în 6 unități administrativ-teritoriale din județul Mureș, ca urmare a finalizării lucrărilor sistematice de cadastru și deschiderii noilor cărți funciare	11	1.647/2016. — Ordin al directorului general al Agenției Naționale de Cadastru și Publicitate Imobiliară pentru închiderea vechilor evidențe de cadastru și publicitate imobiliară, pe sectoare cadastrale, cu privire la imobilele situate în 22 de unități administrativ-teritoriale din județul Vaslui, ca urmare a finalizării lucrărilor sistematice de cadastru și deschiderii noilor cărți funciare	15

ACTE ALE ORGANELOR DE SPECIALITATE ALE ADMINISTRAȚIEI PUBLICE CENTRALE

AGENȚIA NAȚIONALĂ DE CADASTRU ȘI PUBLICITATE IMOBILIARĂ

ORDIN

privind aprobarea începerii lucrărilor de înregistrare sistematică a imobilelor, pe sectoare cadastrale, în 6 unități administrativ-teritoriale din județul Botoșani

Având în vedere prevederile art. 11 alin. (1) din Legea cadastrului și a publicității imobiliare nr. 7/1996, republicată, cu modificările și completările ulterioare,

în temeiul art. 3 alin. (13) din Legea cadastrului și a publicității imobiliare nr. 7/1996, republicată, cu modificările și completările ulterioare, și al art. 15 alin. (3) din Regulamentul de organizare și funcționare a Agenției Naționale de Cadastru și Publicitate Imobiliară, aprobat prin Hotărârea Guvernului nr. 1.288/2012, cu modificările și completările ulterioare,

directorul general al Agenției Naționale de Cadastru și Publicitate Imobiliară emite prezentul ordin.

Art. 1. — (1) Se aprobă începerea lucrărilor de înregistrare sistematică a imobilelor, pe sectoare cadastrale, situate pe teritoriul a 6 unități administrativ-teritoriale din județul Botoșani.

(2) Unitățile administrativ-teritoriale și sectoarele cadastrale în care se desfășoară lucrările de înregistrare sistematică sunt prevăzute în anexa nr. 1 la prezentul ordin.

Art. 2. — Reprezentarea grafică a sectoarelor cadastrale în care se desfășoară lucrările de înregistrare sistematică a imobilelor este prevăzută în anexele nr. 2—7*) la prezentul ordin.

Art. 3. — Anexele nr. 1—7 fac parte integrantă din prezentul ordin.

Art. 4. — Prezentul ordin se publică în Monitorul Oficial al României, Partea I.

Directorul general al Agenției Naționale de Cadastru și Publicitate Imobiliară,
Radu Codruț Ștefănescu

București, 23 decembrie 2016.
Nr. 1.607.

*) Anexele nr. 2—7 sunt reproduse în facsimil.

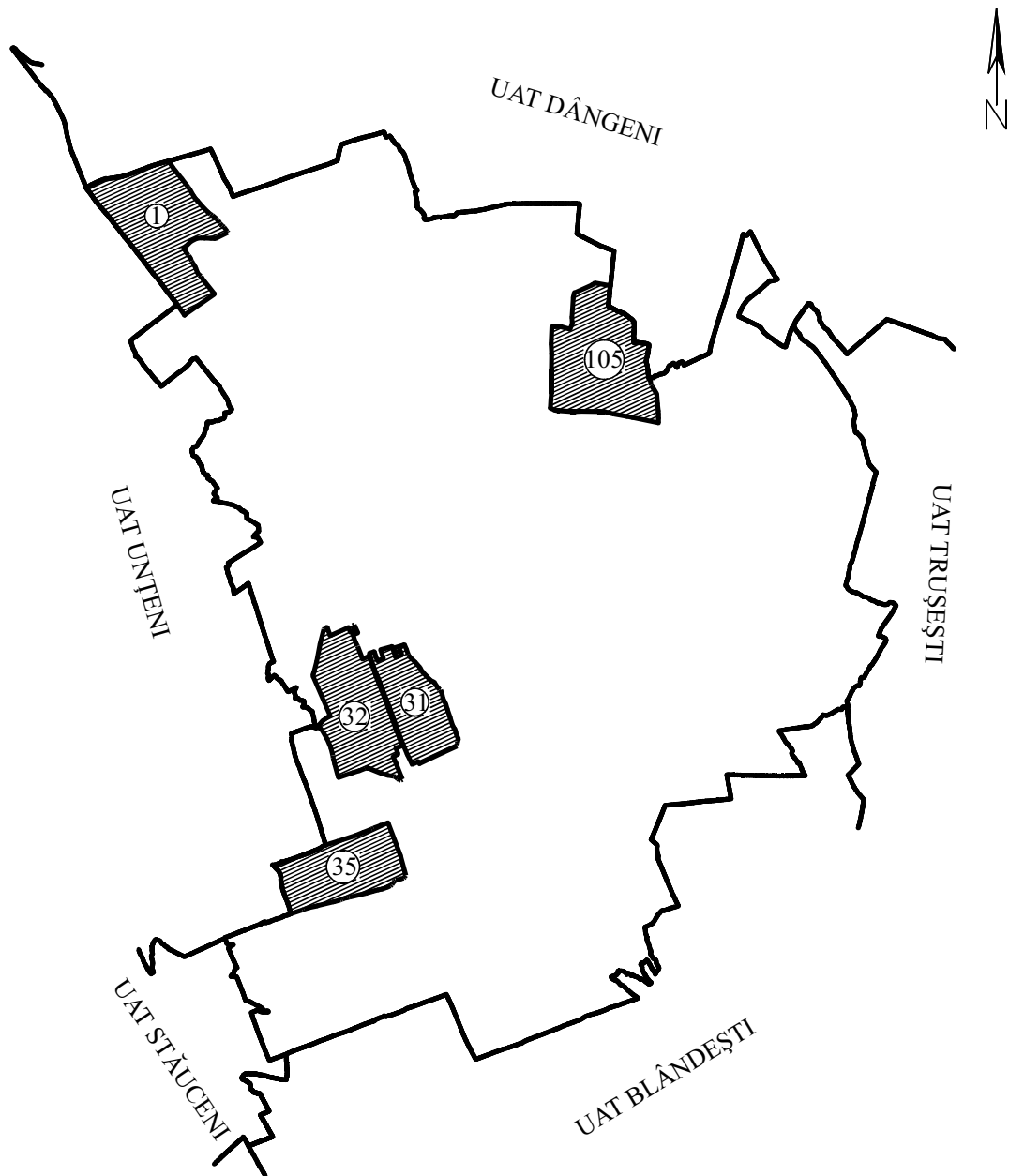
ANEXA Nr. 1

LISTA

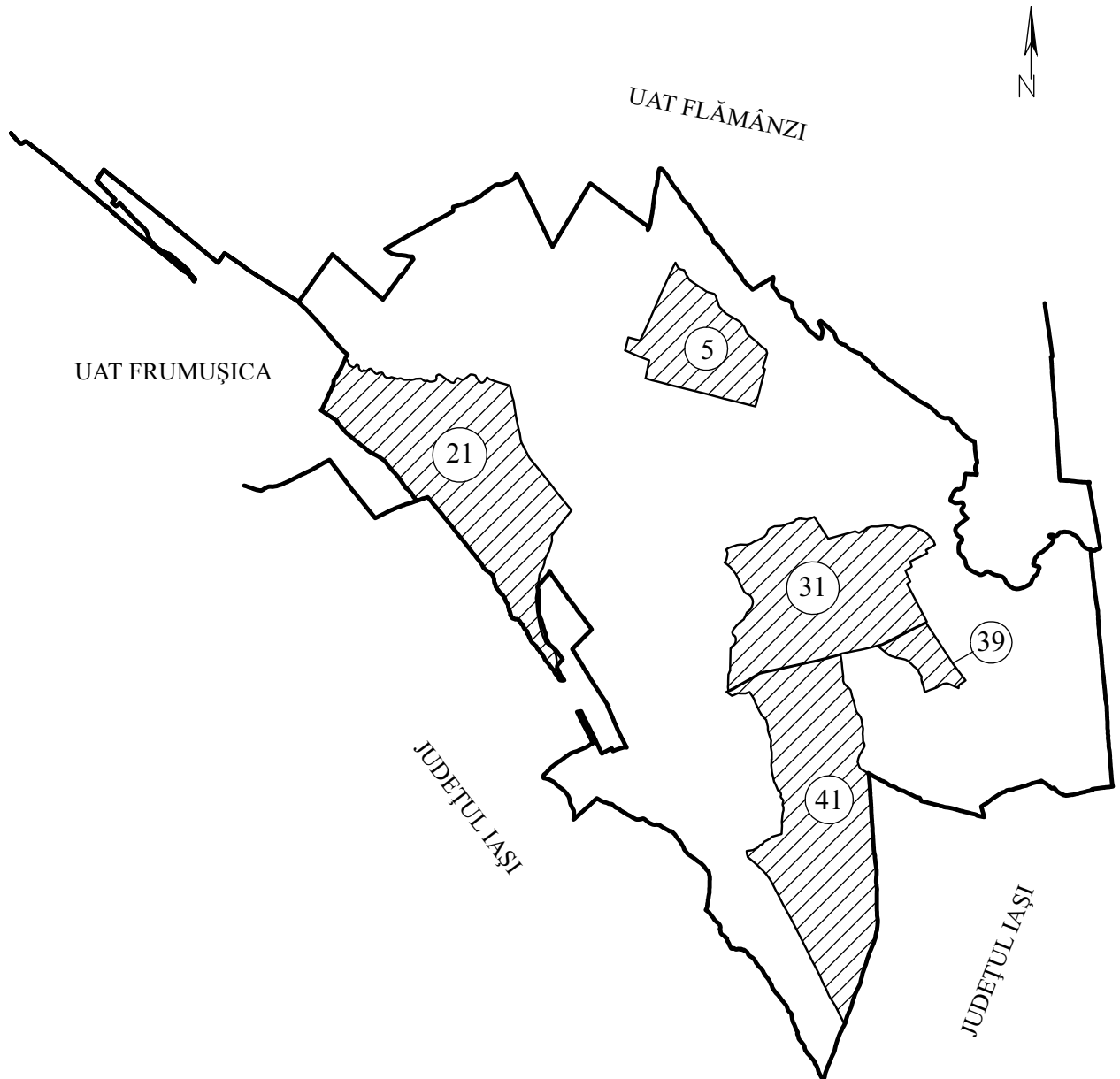
unităților administrativ-teritoriale și a sectoarelor cadastrale în care încep lucrările de înregistrare sistematică a imobilelor

Nr. crt.	Denumirea unității administrativ-teritoriale	Județul	Sectoarele cadastrale în care încep lucrările de înregistrare sistematică a imobilelor
1	Gorbănești	Botoșani	1, 31, 32, 35 și 105
2	Prăjeni	Botoșani	5, 21, 31, 39 și 41
3	Românești	Botoșani	2, 3, 4, 5, 6, 9, 10, 11, 12, 13, 14, 15, 24, 31, 33 și 34
4	Santa Mare	Botoșani	4, 9, 50, 69, 70, 71, 72, 75, 76, 77, 79, 80, 81, 82 și 83
5	Ștefănești	Botoșani	7, 10, 11, 12, 13, 14, 15, 16, 17, 28, 30, 40, 41, 42, 43, 47, 48, 49, 50, 51, 52, 61, 62, 63, 64, 65, 66, 67, 68, 69, 70, 71, 90, 91, 100, 102, 104 și 107
6	Vârfu Câmpului	Botoșani	24, 25, 29, 33, 34, 74 și 79

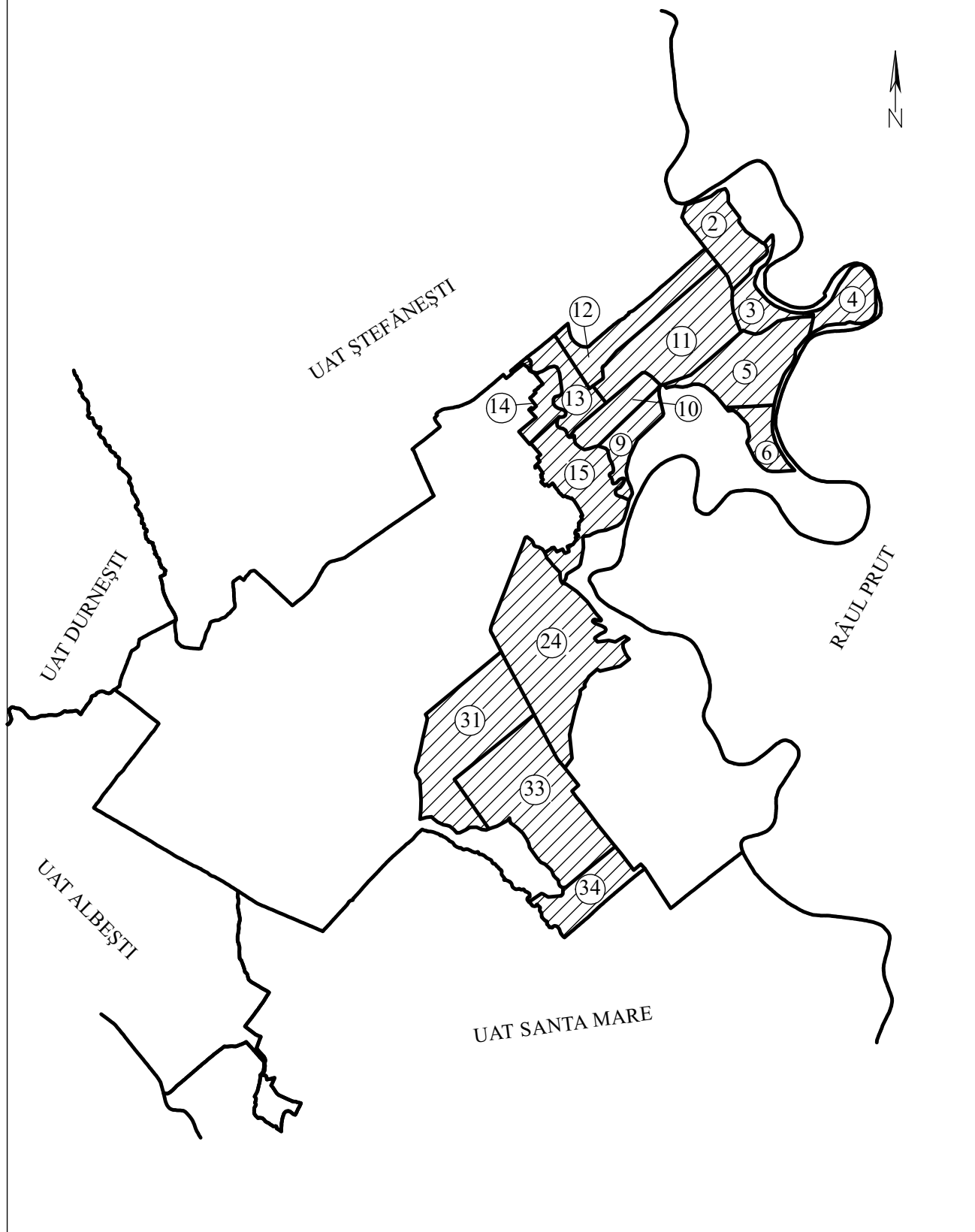
Reprezentarea grafică a sectoarelor cadastrale în care se desfășoară lucrări de înregistrare sistematică
Sectoarele cadastrale nr. 1, 31, 32, 35 și 105, UAT-ul Gorbănești, județul Botoșani



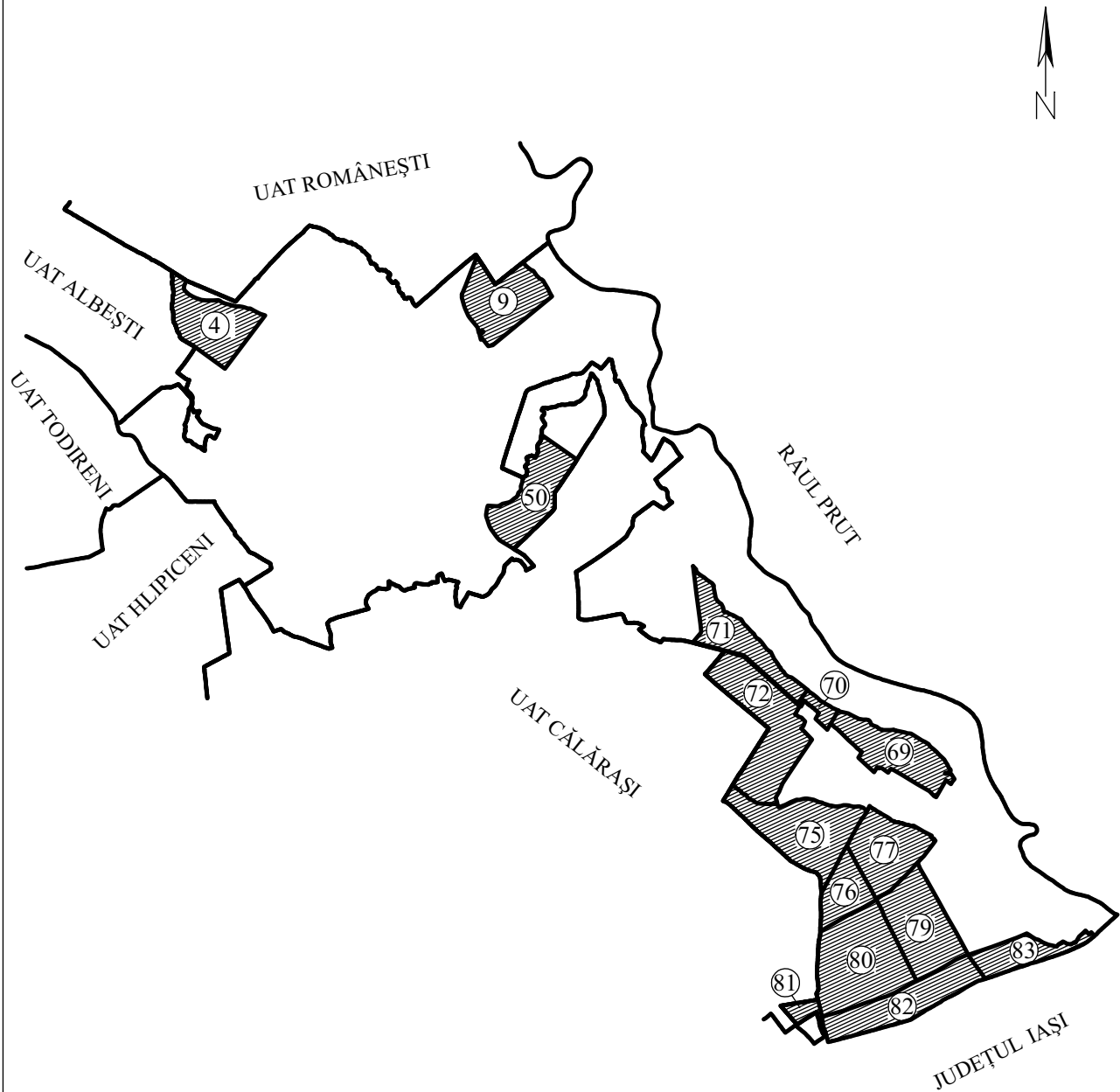
Reprezentarea grafică a sectoarelor cadastrale în care se desfășoară lucrări de înregistrare sistematică
Sectoarele cadastrale nr. 5, 21, 31, 39, 41, UAT-ul Prăjeni, județul Botoșani.



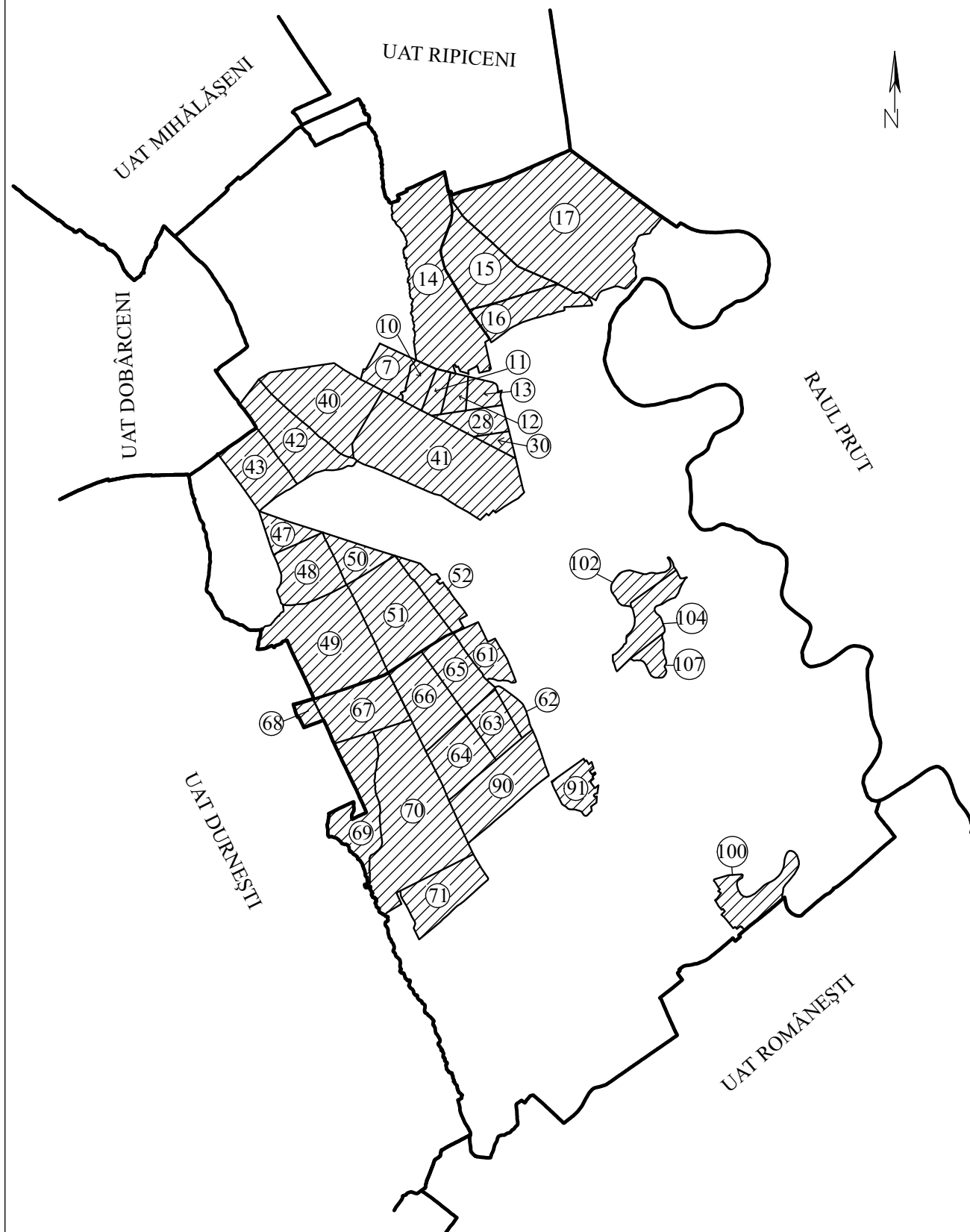
Reprezentarea grafică a sectoarelor cadastrale în care se desfășoară lucrări de înregistrare sistematică
Sectoarele cadastrale nr. 2, 3, 4, 5, 6, 9, 10, 11, 12, 13, 14, 15, 24, 31, 33 și 34, UAT-ul Românești, județul Botoșani



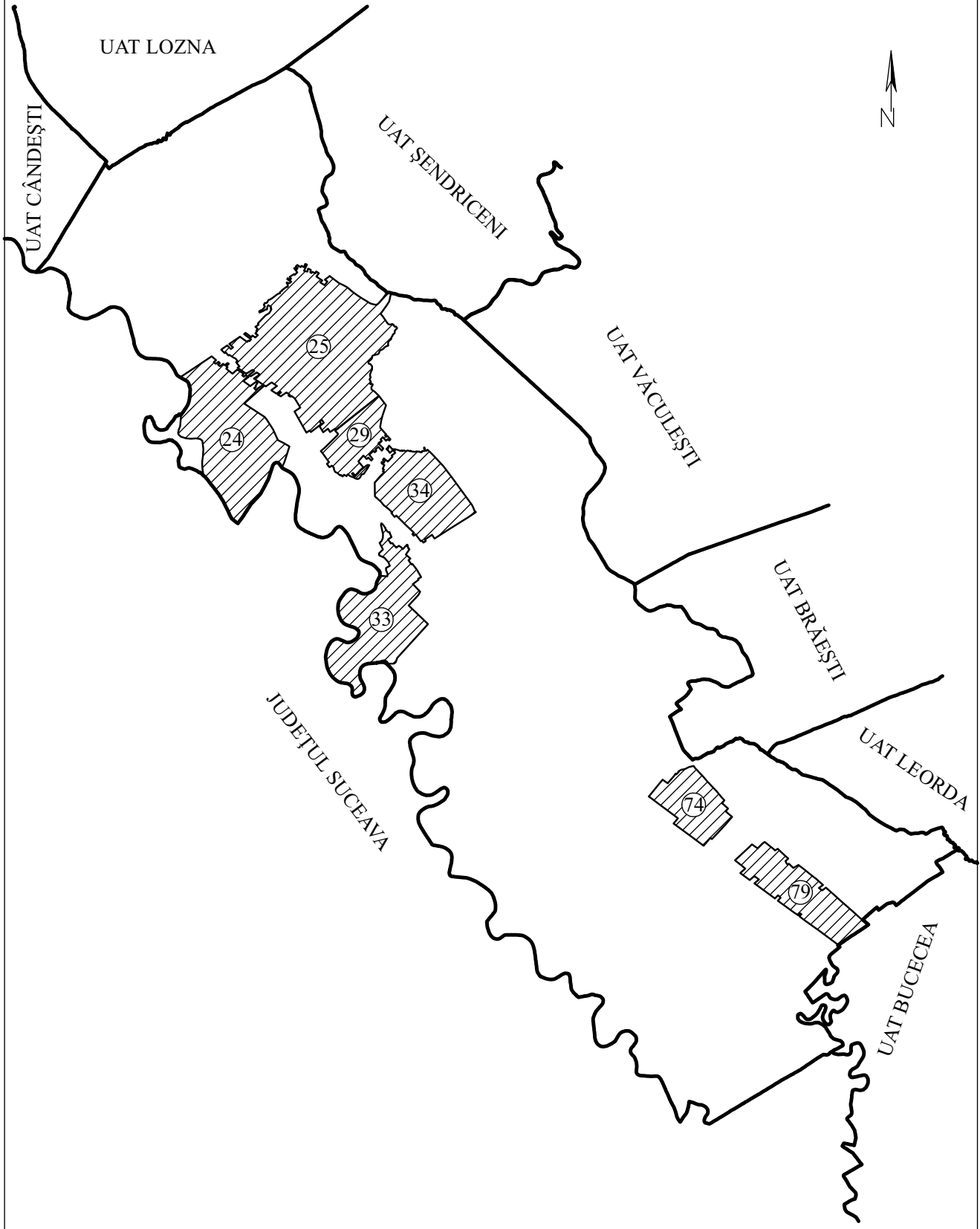
Reprezentarea grafică a sectoarelor cadastrale în care se desfășoară lucrări de înregistrare sistematică
Sectoarele cadastrale nr. 4, 9, 50, 69, 70, 71, 72, 75, 76, 77, 79, 80, 81, 82 și 83, UAT-ul Santa Mare, județul Botoșani



Reprezentarea grafică a sectoarelor cadastrale în care se desfășoară lucrări de înregistrare sistematică
Sectoarele cadastrale nr. 7, 10, 11, 12, 13, 14, 15, 16, 17, 28, 30, 40, 41, 42, 43, 47, 48, 49, 50, 51, 52,
61, 62, 63, 64, 65, 66, 67, 68, 69, 70, 71, 90, 91, 100, 102, 104 și 107, UAT-ul Ștefănești, județul Botoșani



Reprezentarea grafică a sectoarelor cadastrale în care se desfășoară lucrări de înregistrare sistematică
Sectoarele cadastrale nr.24, 25, 29, 33, 34, 74 și 79, UAT-ul Vârfu Câmpului, județul Botoșani



AGENȚIA NAȚIONALĂ DE CADASTRU ȘI PUBLICITATE IMOBILIARĂ

ORDIN**pentru închiderea vechilor evidențe de cadastru și publicitate imobiliară, pe sectoare cadastrale, cu privire la imobilele situate în 5 unități administrativ-teritoriale din județul Covasna, ca urmare a finalizării lucrărilor sistematice de cadastru și deschiderii noilor cărți funciare**

Având în vedere prevederile art. 11 alin. (2) lit. p) și art. 15 alin. (1) din Legea cadastrului și a publicității imobiliare nr. 7/1996, republicată, cu modificările și completările ulterioare,

în temeiul art. 3 alin. (13) din Legea cadastrului și a publicității imobiliare nr. 7/1996, republicată, cu modificările și completările ulterioare, și al art. 15 alin. (3) din Regulamentul de organizare și funcționare a Agenției Naționale de Cadastru și Publicitate Imobiliară, aprobat prin Hotărârea Guvernului nr. 1.288/2012, cu modificările și completările ulterioare,

directorul general al Agenției Naționale de Cadastru și Publicitate Imobiliară emite prezentul ordin.

Art. 1. — (1) Se declară închise vechile evidențe de cadastru și publicitate imobiliară, pe sectoare cadastrale, cu privire la imobilele situate pe teritoriul a 5 unități administrativ-teritoriale din județul Covasna.

(2) Unitățile administrativ-teritoriale și sectoarele cadastrale pentru care se declară închise vechile evidențe de cadastru și publicitate imobiliară sunt prevăzute în anexa care face parte integrantă din prezentul ordin.

Art. 2. — (1) De la data deschiderii cărților funciare din oficiu orice alte evidențe de cadastru și publicitate imobiliară se înlocuiesc, pentru sectoarele din unitățile administrativ-teritoriale prevăzute în anexa la prezentul ordin, cu planul cadastral și noile cărți funciare.

(2) Vechile evidențe se păstrează în arhiva biroului teritorial și pot fi consultate pentru istoric.

Art. 3. — Identificarea și numerotarea imobilelor cuprinse în titlurile de proprietate emise în baza legilor fondului funciar sau alte acte de proprietate, planuri și alte evidențe cadastrale și de publicitate imobiliară anterioare realizării cadastrului și deschiderii noilor cărți funciare, pe sectoarele din unitățile administrativ-teritoriale prevăzute în anexa la prezentul ordin, își pierd valabilitatea.

Art. 4. — Prezentul ordin se publică în Monitorul Oficial al României, Partea I.

p. Directorul general al Agenției Naționale de Cadastru
și Publicitate Imobiliară,
Ileana Spiroiu

București, 30 decembrie 2016.
Nr. 1.641.

ANEXĂ**LISTA**

unităților administrativ-teritoriale și a sectoarelor cadastrale în care se declară închise vechile evidențe de cadastru și publicitate imobiliară

Nr. crt.	Denumirea unității administrativ-teritoriale	Județul	Sectoarele cadastrale în care se declară închise vechile evidențe de cadastru și publicitate imobiliară
1.	Belin	Covasna	1
2.	Ilieni	Covasna	1
3.	Sfântu Gheorghe	Covasna	1
4.	Vâlcele	Covasna	1
5.	Zagon	Covasna	1

O R D I N

pentru închiderea vechilor evidențe de cadastru și publicitate imobiliară, pe sectoare cadastrale, cu privire la imobilele situate în două unități administrativ-teritoriale din județul Vâlcea, ca urmare a finalizării lucrărilor sistematice de cadastru și deschiderii noilor cărți funciare

Având în vedere prevederile art. 11 alin. (2) lit. p) și art. 15 alin. (1) din Legea cadastrului și a publicității imobiliare nr. 7/1996, republicată, cu modificările și completările ulterioare,

în temeiul art. 3 alin. (13) din Legea cadastrului și a publicității imobiliare nr. 7/1996, republicată, cu modificările și completările ulterioare, și al art. 15 alin. (3) din Regulamentul de organizare și funcționare a Agenției Naționale de Cadastru și Publicitate Imobiliară, aprobat prin Hotărârea Guvernului nr. 1.288/2012, cu modificările și completările ulterioare,

directorul general al Agenției Naționale de Cadastru și Publicitate Imobiliară emite prezentul ordin.

Art. 1. — (1) Se declară închise vechile evidențe de cadastru și publicitate imobiliară, pe sectoare cadastrale, cu privire la imobilele situate pe teritoriul a două unități administrativ-teritoriale din județul Vâlcea.

(2) Unitățile administrativ-teritoriale și sectoarele cadastrale pentru care se declară închise vechile evidențe de cadastru și publicitate imobiliară sunt prevăzute în anexa care face parte integrantă din prezentul ordin.

Art. 2. — (1) De la data deschiderii cărților funciare din oficiu orice alte evidențe de cadastru și publicitate imobiliară se înlocuiesc, pentru sectoarele din unitățile administrativ-teritoriale prevăzute în anexa la prezentul ordin, cu planul cadastral și noile cărți funciare.

(2) Vechile evidențe se păstrează în arhiva biroului teritorial și pot fi consultate pentru istoric.

Art. 3. — Identificarea și numerotarea imobilelor cuprinse în titlurile de proprietate emise în baza legilor fondului funciar sau alte acte de proprietate, planuri și alte evidențe cadastrale și de publicitate imobiliară anterioare realizării cadastrului și deschiderii noilor cărți funciare, pe sectoarele din unitățile administrativ-teritoriale prevăzute în anexa la prezentul ordin, își pierd valabilitatea.

Art. 4. — Prezentul ordin se publică în Monitorul Oficial al României, Partea I.

p. Directorul general al Agenției Naționale de Cadastru și Publicitate Imobiliară,
Ileana Spiroiu

București, 30 decembrie 2016.
 Nr. 1.642.

ANEXĂ

L I S T A

unităților administrativ-teritoriale și a sectoarelor cadastrale în care se declară închise vechile evidențe de cadastru și publicitate imobiliară

Nr. crt.	Denumirea unității administrativ-teritoriale	Județul	Sectoarele cadastrale în care se declară închise vechile evidențe de cadastru și publicitate imobiliară
1.	Drăgășani	Vâlcea	2
2.	Lăcusteni	Vâlcea	2

AGENȚIA NAȚIONALĂ DE CADASTRU ȘI PUBLICITATE IMOBILIARĂ

ORDIN**pentru închiderea vechilor evidențe de cadastru și publicitate imobiliară, pe sectoare cadastrale, cu privire la imobilele situate în 6 unități administrativ-teritoriale din județul Mureș, ca urmare a finalizării lucrărilor sistematice de cadastru și deschiderii noilor cărți funciare**

Având în vedere prevederile art. 11 alin. (2) lit. p) și art. 15 alin. (1) din Legea cadastrului și a publicității imobiliare nr. 7/1996, republicată, cu modificările și completările ulterioare,

în temeiul art. 3 alin. (13) din Legea cadastrului și a publicității imobiliare nr. 7/1996, republicată, cu modificările și completările ulterioare, și al art. 15 alin. (3) din Regulamentul de organizare și funcționare a Agenției Naționale de Cadastru și Publicitate Imobiliară, aprobat prin Hotărârea Guvernului nr. 1.288/2012, cu modificările și completările ulterioare,

directorul general al Agenției Naționale de Cadastru și Publicitate Imobiliară emite prezentul ordin.

Art. 1. — (1) Se declară închise vechile evidențe de cadastru și publicitate imobiliară, pe sectoare cadastrale, cu privire la imobilele situate pe teritoriul a 6 unități administrativ-teritoriale din județul Mureș.

(2) Unitățile administrativ-teritoriale și sectoarele cadastrale pentru care se declară închise vechile evidențe de cadastru și publicitate imobiliară sunt prevăzute în anexa care face parte integrantă din prezentul ordin.

Art. 2. — (1) De la data deschiderii cărților funciare din oficiu orice alte evidențe de cadastru și publicitate imobiliară se înlocuiesc, pentru sectoarele din unitățile administrativ-teritoriale prevăzute în anexa la prezentul ordin, cu planul cadastral și noile cărți funciare.

(2) Vechile evidențe se păstrează în arhiva biroului teritorial și pot fi consultate pentru istoric.

Art. 3. — Identificarea și numerotarea imobilelor cuprinse în titlurile de proprietate emise în baza legilor fondului funciar sau alte acte de proprietate, planuri și alte evidențe cadastrale și de publicitate imobiliară anterioare realizării cadastrului și deschiderii noilor cărți funciare, pe sectoarele din unitățile administrativ-teritoriale prevăzute în anexa la prezentul ordin, își pierd valabilitatea.

Art. 4. — Prezentul ordin se publică în Monitorul Oficial al României, Partea I.

p. Directorul general al Agenției Naționale de Cadastru
și Publicitate Imobiliară,
Ileana Spiroiu

București, 30 decembrie 2016.
Nr. 1.643.

ANEXĂ

Lista unităților administrativ-teritoriale și a sectoarelor cadastrale în care se declară închise vechile evidențe de cadastru și publicitate imobiliară

Nr. crt.	Denumirea unității administrativ-teritoriale	Județul	Sectoarele cadastrale în care se declară închise vechile evidențe de cadastru și publicitate imobiliară
1	Beica de Jos	Mureș	1
2	Nadeș	Mureș	2, 3
3	Pănet	Mureș	1, 2, 3
4	Sânpetru de Câmpie	Mureș	1, 2, 4
5	Valea Largă	Mureș	4
6	Zagăr	Mureș	1

O R D I N

pentru închiderea vechilor evidențe de cadastru și publicitate imobiliară, pe sectoare cadastrale, cu privire la imobilele situate în două unități administrativ-teritoriale din județul Hunedoara, ca urmare a finalizării lucrărilor sistematice de cadastru și deschiderii noilor cărți funciare

Având în vedere prevederile art. 11 alin. (2) lit. p) și art. 15 alin. (1) din Legea cadastrului și a publicității imobiliare nr. 7/1996, republicată, cu modificările și completările ulterioare,

în temeiul art. 3 alin. (13) din Legea cadastrului și a publicității imobiliare nr. 7/1996, republicată, cu modificările și completările ulterioare, și al art. 15 alin. (3) din Regulamentul de organizare și funcționare al Agenției Naționale de Cadastru și Publicitate Imobiliară, aprobat prin Hotărârea Guvernului nr. 1.288/2012, cu modificările și completările ulterioare,

directorul general al Agenției Naționale de Cadastru și Publicitate Imobiliară emite prezentul ordin.

Art. 1. — (1) Se declară închise vechile evidențe de cadastru și publicitate imobiliară, pe sectoare cadastrale, cu privire la imobilele situate pe teritoriul a două unități administrativ-teritoriale din județul Hunedoara.

(2) Unitățile administrativ-teritoriale și sectoarele cadastrale pentru care se declară închise vechile evidențe de cadastru și publicitate imobiliară sunt prevăzute în anexa care face parte integrantă din prezentul ordin.

Art. 2. — (1) De la data deschiderii cărților funciare din oficiu orice alte evidențe de cadastru și publicitate imobiliară se înlocuiesc, pentru sectoarele din unitățile administrativ-teritoriale prevăzute în anexa la prezentul ordin, cu planul cadastral și noile cărți funciare.

(2) Vechile evidențe se păstrează în arhiva biroului teritorial și pot fi consultate pentru istoric.

Art. 3. — Identificarea și numerotarea imobilelor cuprinse în titlurile de proprietate emise în baza legilor fondului funciar sau alte acte de proprietate, planuri și alte evidențe cadastrale și de publicitate imobiliară anterioare realizării cadastrului și deschiderii noilor cărți funciare, pe sectoarele din unitățile administrativ-teritoriale prevăzute în anexa la prezentul ordin, își pierd valabilitatea.

Art. 4. — Prezentul ordin se publică în Monitorul Oficial al României, Partea I.

p. Directorul general al Agenției Naționale de Cadastru
și Publicitate Imobiliară,
Ileana Spiroiu

București, 30 decembrie 2016.
Nr. 1.644.

ANEXĂ

Lista unităților administrativ-teritoriale și a sectoarelor cadastrale în care se declară închise vechile evidențe de cadastru și publicitate imobiliară

Nr. crt.	Denumirea unității administrativ-teritoriale	Județul	Sectoarele cadastrale în care se declară închise vechile evidențe de cadastru și publicitate imobiliară
1	Crișcior	Hunedoara	1
2	Mărtinești	Hunedoara	1852 și 2256

AGENȚIA NAȚIONALĂ DE CADASTRU ȘI PUBLICITATE IMOBILIARĂ

ORDIN**pentru închiderea vechilor evidențe de cadastru și publicitate imobiliară, pe sectoare cadastrale, cu privire la imobilele situate în 8 unități administrativ-teritoriale din județul Călărași, ca urmare a finalizării lucrărilor sistematice de cadastru și deschiderii noilor cărți funciare**

Având în vedere prevederile art. 11 alin. (2) lit. p) și art. 15 alin. (1) din Legea cadastrului și a publicității imobiliare nr. 7/1996, republicată, cu modificările și completările ulterioare,

în temeiul art. 3 alin. (13) din Legea cadastrului și a publicității imobiliare nr. 7/1996, republicată, cu modificările și completările ulterioare, și al art. 15 alin. (3) din Regulamentul de organizare și funcționare al Agenției Naționale de Cadastru și Publicitate Imobiliară, aprobat prin Hotărârea Guvernului nr. 1.288/2012, cu modificările și completările ulterioare,

directorul general al Agenției Naționale de Cadastru și Publicitate Imobiliară emite prezentul ordin.

Art. 1. — (1) Se declară închise vechile evidențe de cadastru și publicitate imobiliară, pe sectoare cadastrale, cu privire la imobilele situate pe teritoriul a 8 unități administrativ-teritoriale din județul Călărași.

(2) Unitățile administrativ-teritoriale și sectoarele cadastrale pentru care se declară închise vechile evidențe de cadastru și publicitate imobiliară sunt prevăzute în anexa care face parte integrantă din prezentul ordin.

Art. 2. — (1) De la data deschiderii cărților funciare din oficiu orice alte evidențe de cadastru și publicitate imobiliară se înlocuiesc, pentru sectoarele din unitățile administrativ-teritoriale prevăzute în anexa la prezentul ordin, cu planul cadastral și noile cărți funciare.

(2) Vechile evidențe se păstrează în arhiva biroului teritorial și pot fi consultate pentru istoric.

Art. 3. — Identificarea și numerotarea imobilelor cuprinse în titlurile de proprietate emise în baza legilor fondului funciar sau alte acte de proprietate, planuri și alte evidențe cadastrale și de publicitate imobiliară anterioare realizării cadastrului și deschiderii noilor cărți funciare, pe sectoarele din unitățile administrativ-teritoriale prevăzute în anexa la prezentul ordin, își pierd valabilitatea.

Art. 4. — Prezentul ordin se publică în Monitorul Oficial al României, Partea I.

p. Directorul general al Agenției Naționale de Cadastru
și Publicitate Imobiliară,
Ileana Spiroiu

București, 30 decembrie 2016.
Nr. 1.645.

ANEXĂ

LISTA**unităților administrativ-teritoriale și a sectoarelor cadastrale în care se declară închise vechile evidențe de cadastru și publicitate imobiliară**

Nr. crt.	Denumirea unității administrativ-teritoriale	Județul	Sectoarele cadastrale în care se declară închise vechile evidențe de cadastru și publicitate imobiliară
1	Belciugatele	Călărași	1, 2, 3
2	Căscioarele	Călărași	1
3	Chirnogi	Călărași	1, 2, 3, 4
4	Lehliu-Gară	Călărași	1, 2, 3, 4, 5
5	Radovanu	Călărași	1
6	Sărulești	Călărași	1, 2
7	Sohatu	Călărași	1
8	Valea Argovei	Călărași	1

AGENȚIA NAȚIONALĂ DE CADASTRU ȘI PUBLICITATE IMOBILIARĂ

ORDIN**pentru închiderea vechilor evidențe de cadastru și publicitate imobiliară, pe sectoare cadastrale, cu privire la imobilele situate în 13 unități administrativ-teritoriale din județul Dâmbovița, ca urmare a finalizării lucrărilor sistematice de cadastru și deschiderii noilor cărți funciare**

Având în vedere prevederile art. 11 alin. (2) lit. p) și art. 15 alin. (1) din Legea cadastrului și a publicității imobiliare nr. 7/1996, republicată, cu modificările și completările ulterioare,

în temeiul art. 3 alin. (13) din Legea cadastrului și a publicității imobiliare nr. 7/1996, republicată, cu modificările și completările ulterioare, și al art. 15 alin. (3) din Regulamentul de organizare și funcționare a Agenției Naționale de Cadastru și Publicitate Imobiliară, aprobat prin Hotărârea Guvernului nr. 1.288/2012, cu modificările și completările ulterioare,

directorul general al Agenției Naționale de Cadastru și Publicitate Imobiliară emite prezentul ordin.

Art. 1. — (1) Se declară închise vechile evidențe de cadastru și publicitate imobiliară, pe sectoare cadastrale, cu privire la imobilele situate pe teritoriul a 13 unități administrativ-teritoriale din județul Dâmbovița.

(2) Unitățile administrativ-teritoriale și sectoarele cadastrale pentru care se declară închise vechile evidențe de cadastru și publicitate imobiliară sunt prevăzute în anexa care face parte integrantă din prezentul ordin.

Art. 2. — (1) De la data deschiderii cărților funciare din oficiu orice alte evidențe de cadastru și publicitate imobiliară se înlocuiesc, pentru sectoarele din unitățile administrativ-teritoriale prevăzute în anexa la prezentul ordin, cu planul cadastral și noile cărți funciare.

(2) Vechile evidențe se păstrează în arhiva biroului teritorial și pot fi consultate pentru istoric.

Art. 3. — Identificarea și numerotarea imobilelor cuprinse în titlurile de proprietate emise în baza legilor fondului funciar sau alte acte de proprietate, planuri și alte evidențe cadastrale și de publicitate imobiliară anterioare realizării cadastrului și deschiderii noilor cărți funciare, pe sectoarele din unitățile administrativ-teritoriale prevăzute în anexa la prezentul ordin, își pierd valabilitatea.

Art. 4. — Prezentul ordin se publică în Monitorul Oficial al României, Partea I.

p. Directorul general al Agenției Naționale de Cadastru și Publicitate Imobiliară,
Ileana Spiroiu

București, 30 decembrie 2016.

Nr. 1.646.

ANEXĂ

LISTA**unităților administrativ-teritoriale și a sectoarelor cadastrale în care se declară închise vechile evidențe de cadastru și publicitate imobiliară**

Nr. crt.	Denumirea unității administrativ-teritoriale	Județul	Sectoarele cadastrale în care se declară închise vechile evidențe de cadastru și publicitate imobiliară
1	Brezoale	Dâmbovița	1, 2
2	Dragodana	Dâmbovița	1
3	Morteni	Dâmbovița	1
4	Nucet	Dâmbovița	1, 2
5	Poiana	Dâmbovița	1
6	Potlogi	Dâmbovița	1
7	Produlești	Dâmbovița	1
8	Raciu	Dâmbovița	1
9	Răscăieți	Dâmbovița	1, 2, 3
10	Titu	Dâmbovița	1
11	Văcărești	Dâmbovița	1
12	Valea Mare	Dâmbovița	1
13	Vișina	Dâmbovița	1

AGENȚIA NAȚIONALĂ DE CADASTRU ȘI PUBLICITATE IMOBILIARĂ

ORDIN**pentru închiderea vechilor evidențe de cadastru și publicitate imobiliară, pe sectoare cadastrale, cu privire la imobilele situate în 22 de unități administrativ-teritoriale din județul Vaslui, ca urmare a finalizării lucrărilor sistematice de cadastru și deschiderii noilor cărți funciare**

Având în vedere prevederile art. 11 alin. (2) lit. p) și art. 15 alin. (1) din Legea cadastrului și a publicității imobiliare nr. 7/1996, republicată, cu modificările și completările ulterioare,

în temeiul art. 3 alin. (13) din Legea cadastrului și a publicității imobiliare nr. 7/1996, republicată, cu modificările și completările ulterioare, și al art. 15 alin. (3) din Regulamentul de organizare și funcționare a Agenției Naționale de Cadastru și Publicitate Imobiliară, aprobat prin Hotărârea Guvernului nr. 1.288/2012, cu modificările și completările ulterioare,

directorul general al Agenției Naționale de Cadastru și Publicitate Imobiliară emite prezentul ordin.

Art. 1. — (1) Se declară închise vechile evidențe de cadastru și publicitate imobiliară, pe sectoare cadastrale, cu privire la imobilele situate pe teritoriul a 22 de unități administrativ-teritoriale din județul Vaslui.

(2) Unitățile administrativ-teritoriale și sectoarele cadastrale pentru care se declară închise vechile evidențe de cadastru și publicitate imobiliară sunt prevăzute în anexa care face parte integrantă din prezentul ordin.

Art. 2. — (1) De la data deschiderii cărților funciare din oficiu orice alte evidențe de cadastru și publicitate imobiliară se înlocuiesc, pentru sectoarele din unitățile administrativ-teritoriale prevăzute în anexa la prezentul ordin, cu planul cadastral și noile cărți funciare.

(2) Vechile evidențe se păstrează în arhiva biroului teritorial și pot fi consultate pentru istoric.

Art. 3. — Identificarea și numerotarea imobilelor cuprinse în titlurile de proprietate emise în baza legilor fondului funciar sau alte acte de proprietate, planuri și alte evidențe cadastrale și de publicitate imobiliară anterioare realizării cadastrului și deschiderii noilor cărți funciare, pe sectoarele din unitățile administrativ-teritoriale prevăzute în anexa la prezentul ordin, își pierd valabilitatea.

Art. 4. — Prezentul ordin se publică în Monitorul Oficial al României, Partea I.

p. Directorul general al Agenției Naționale de Cadastru și Publicitate Imobiliară,
Ileana Spiroiu

București, 30 decembrie 2016.
Nr. 1.647.

ANEXĂ

LISTA**unităților administrativ-teritoriale și a sectoarelor cadastrale în care se declară închise vechile evidențe de cadastru și publicitate imobiliară**

Nr. crt.	Denumirea unității administrativ-teritoriale	Județul	Sectoarele cadastrale în care se declară închise vechile evidențe de cadastru și publicitate imobiliară
1	Arsura	Vaslui	4
2	Băcani	Vaslui	1, 2, 3, 4
3	Băcești	Vaslui	1, 2
4	Blăgești	Vaslui	9
5	Bogdănești	Vaslui	1, 2, 3, 4
6	Botești	Vaslui	1, 2
7	Codăești	Vaslui	1, 2
8	Costești	Vaslui	1, 2, 3
9	Delești	Vaslui	1
10	Drânceni	Vaslui	1, 2, 3
11	Duda Epureni	Vaslui	14, 24
12	Grivița	Vaslui	1
13	Oltenești	Vaslui	1
14	Pogana	Vaslui	1
15	Rebricea	Vaslui	1, 2, 3
16	Roșiești	Vaslui	1, 2
17	Stăniilești	Vaslui	1
18	Tătărani	Vaslui	1
19	Văleni	Vaslui	2, 3, 4
20	Viișoara	Vaslui	11
21	Vinderei	Vaslui	1
22	Zăpodeni	Vaslui	1, 2

ABONAMENTE LA PUBLICAȚIILE OFICIALE PE SUPORT FIZIC

— Prețuri pentru anul 2017 —

Nr. crt.	Denumirea publicației	Valoare (TVA 5% inclus) — lei		
		12 luni	3 luni	1 lună
1.	Monitorul Oficial, Partea I	1.310	360	131
2.	Monitorul Oficial, Partea I, limba maghiară	1.640		150
3.	Monitorul Oficial, Partea a II-a	2.460		220
4.	Monitorul Oficial, Partea a III-a	470		50
5.	Monitorul Oficial, Partea a IV-a	1.880		170
6.	Monitorul Oficial, Partea a VI-a	1.750		160
7.	Monitorul Oficial, Partea a VII-a	600		55
8.	Colecția Legislația României	500	130	
9.	Colecția Hotărâri ale Guvernului României	800		75

NOTĂ:

Monitorul Oficial, Partea I bis, se multiplică și se achiziționează pe bază de comandă.

ABONAMENTE LA PRODUSELE ÎN FORMAT ELECTRONIC

— Prețuri pentru anul 2017 —

Produs	Abonamentul FLEXIBIL (Monitorul Oficial, Partea I + alte 3 părți ale Monitorului Oficial, la alegere)									
	Lunar					Anual				
	Online/ Monopost	Rețea 5	Rețea 25	Rețea 100	Rețea 300	Online/ Monopost	Rețea 5	Rețea 25	Rețea 100	Rețea 300
AutenticMO	60	150	380	910	2.000	550	1.380	3.450	8.280	18.220
ExpertMO	100	250	630	1.510	3.320	1.000	2.500	6.250	15.000	33.000

Produs	Abonamentul COMPLET (Monitorul Oficial, Partea I + toate celelalte părți ale Monitorului Oficial)									
	Lunar					Anual				
	Online/ Monopost	Rețea 5	Rețea 25	Rețea 100	Rețea 300	Online/ Monopost	Rețea 5	Rețea 25	Rețea 100	Rețea 300
AutenticMO	70	180	450	1.080	2.380	650	1.630	4.080	9.790	21.540
ExpertMO	120	300	750	1.800	3.960	1.200	3.000	7.500	18.000	39.600

Colecția Monitorul Oficial în format electronic, oricare dintre părțile acestuia	70 lei/an
--	-----------

Prețurile sunt exprimate în lei și conțin TVA.

Mai multe informații puteți găsi pe site-ul www.expert-monitor.ro, unde puteți aplica online comanda.

EDITOR: GUVERNUL ROMÂNIEI



„Monitorul Oficial” R.A., Str. Parcului nr. 65, sectorul 1, București; C.I.F. RO427282,
 IBAN: RO55RNCB0082006711100001 Banca Comercială Română — S.A. — Sucursala „Unirea” București
 și IBAN: RO12TREZ7005069XXX000531 Direcția de Trezorerie și Contabilitate Publică a Municipiului București
 (alocat numai persoanelor juridice bugetare)
 Tel. 021.318.51.29/150, fax 021.318.51.15, e-mail: marketing@ramo.ro, internet: www.monitoruloficial.ro
 Adresa pentru publicitate: Centrul pentru relații cu publicul, București, șos. Panduri nr. 1,
 bloc P33, parter, sectorul 5, tel. 021.401.00.70, fax 021.401.00.71 și 021.401.00.72
 Tiparul: „Monitorul Oficial” R.A.

