



MONITORUL OFICIAL

AL

ROMÂNIEI

Anul 184 (XXVIII) — Nr. 752

PARTEA I
LEGI, DECRETE, HOTĂRĂRI ȘI ALTE ACTE

Marti, 27 septembrie 2016

SUMAR

<u>Nr.</u>		<u>Pagina</u>
	ACTE ALE ORGANELOR DE SPECIALITATE ALE ADMINISTRAȚIEI PUBLICE CENTRALE	
1.062.	— Ordin al directorului general al Agenției Naționale de Cadastru și Publicitate Imobiliară privind aprobarea modelului-cadru al protocolului de colaborare între oficiile de cadastru și publicitate imobiliară și unitățile administrativ-teritoriale pentru furnizarea de date din cartea funciară, precum și din registrul cadastral de publicitate imobiliară și din registrul agricol, în regim de reciprocitate și cu titlu gratuit, în vederea armonizării acestora	2–3
1.094.	— Ordin al directorului general al Agenției Naționale de Cadastru și Publicitate Imobiliară privind aprobarea începerii lucrărilor de înregistrare sistematică a imobilelor, pe sectoare cadastrale, în 8 unități administrativ-teritoriale din județul Buzău	4–12
1.199.	— Ordin al ministrului mediului, apelor și pădurilor privind aprobarea Planului de management și a Regulamentului sitului Natura 2000 ROSCI0376 Râul Olt între Mărunței și Turnu Măgurele	13
1.751.	— Ordin al ministrului mediului, apelor și pădurilor pentru modificarea Ordinului ministrului mediului, apelor și pădurilor nr. 951/2016 privind aprobarea cotelor de recoltă pentru unele specii de faună de interes cinegetic, la care vânarea este permisă, pentru perioada de vânatoare mai 2016 — 14 mai 2017	14–16

ACTE ALE ORGANELOR DE SPECIALITATE ALE ADMINISTRAȚIEI PUBLICE CENTRALE

AGENȚIA NAȚIONALĂ DE CADASTRU ȘI PUBLICITATE IMOBILIARĂ

ORDIN

privind aprobarea modelului-cadru al protocolului de colaborare între oficiile de cadastru și publicitate imobiliară și unitățile administrativ-teritoriale pentru furnizarea de date din cartea funciară, precum și din registrul cadastral de publicitate imobiliară și din registrul agricol, în regim de reciprocitate și cu titlu gratuit, în vederea armonizării acestora

Având în vedere prevederile art. 3 alin. (5) din Normele tehnice de completare a registrului agricol pentru perioada 2015—2019, aprobate prin Ordinul ministrului agriculturii și dezvoltării rurale, al ministrului dezvoltării regionale și administrației publice, al ministrului finanțelor publice și al președintelui Institutului Național de Statistică nr. 734/480/1.003/3.727/2015,

în temeiul art. 15 alin. (3) din Regulamentul de organizare și funcționare a Agenției Naționale de Cadastru și Publicitate Imobiliară, aprobat prin Hotărârea Guvernului nr. 1.288/2012, cu modificările și completările ulterioare,

directorul general al Agenției Naționale de Cadastru și Publicitate Imobiliară emite prezentul ordin.

Art. 1. — Se aprobă modelul-cadru al protocolului de colaborare între oficiile de cadastru și publicitate imobiliară și unitățile administrativ-teritoriale pentru furnizarea de date din cartea funciară, precum și din registrul cadastral de publicitate imobiliară și din registrul agricol, în regim de

reciprocitate și cu titlu gratuit, în vederea armonizării acestora, prevăzut în anexa care face parte integrantă din prezentul ordin.

Art. 2. — Prezentul ordin intră în vigoare la data publicării în Monitorul Oficial al României, Partea I.

Directorul general al Agenției Naționale de Cadastru și Publicitate Imobiliară,

Radu Codruț Ștefănescu

București, 2 septembrie 2016.

Nr. 1.062.

ANEXĂ

Oficiul de Cadastru și Publicitate Imobiliară
(unitatea administrativ-teritorială)
Nr. / Nr. /

PROTOCOL DE COLABORARE

între

Oficiul de Cadastru și Publicitate Imobiliară și
(unitatea administrativ-teritorială)

Oficiul de Cadastru și Publicitate Imobiliară, cu sediul în, reprezentat legal prin domnul, în calitate de director,

și
....., cu sediul în, reprezentată legal prin,
(unitatea administrativ-teritorială)

denumite în continuare *părțile*,

având în vedere:

— prevederile art. 1 alin. (1) și (2) și art. 3 alin. (5) din Normele tehnice de completare a registrului agricol pentru perioada 2015—2019, aprobate prin Ordinul ministrului agriculturii și dezvoltării rurale, al ministrului dezvoltării regionale și administrației publice, al ministrului finanțelor publice și al președintelui Institutului Național de Statistică nr. 734/480/1.003/3.727/2015;

— dispozițiile art. 15 alin. (3) din Regulamentul de organizare și funcționare a Agenției Naționale de Cadastru și Publicitate Imobiliară, aprobat prin Hotărârea Guvernului nr. 1.288/2012, cu modificările și completările ulterioare;

— Legea nr. 677/2001 pentru protecția persoanelor cu privire la prelucrarea datelor cu caracter personal și libera circulație a acestor date, cu modificările și completările ulterioare,

încheie următorul protocol:

Art. 1. — (1) Obiectul prezentului protocol îl reprezintă furnizarea de date din cartea funciară, din registrul cadastral al imobilelor și de publicitate imobiliară și din registrul agricol, în regim de reciprocitate și cu titlu gratuit, în scopul armonizării acestora prin accesul on-line la bazele de date gestionate de cele două instituții.

(2) Cooperarea dintre părți se realizează prin asigurarea accesului reciproc al persoanelor anume desemnate la datele și informațiile disponibile în format electronic din sistemul informatic integrat de cadastru și publicitate imobiliară deținut de Oficiul de Cadastru și Publicitate Imobiliară, respectiv la datele din registrul agricol gestionat de, denumite în continuare *baze de date*, (unitatea administrativ-teritorială)

în vederea realizării unui schimb operativ de date și informații.

Art. 2. — (1) Lista persoanelor anume desemnate din cadrul celor două instituții pentru a avea acces la bazele de date, precum și lista persoanelor de contact din cadrul structurilor/compartimentelor responsabile vor fi agreate reciproc de părți, prin comunicări oficiale, în termen de 5 zile de la data intrării în vigoare a prezentului protocol, urmând a fi actualizată periodic, la solicitarea întemeiată a oricăreia dintre părți.

(2) Accesul persoanelor anume desemnate la bazele de date se realizează exclusiv în vederea obținerii de date și informații necesare potrivit scopului specificat la art. 1 alin. (1).

(3) Accesul la bazele de date al persoanelor anume desemnate se realizează cu respectarea cerințelor de securitate prevăzute de lege, în condițiile stabilite prin prezentul protocol. Soluțiile tehnice de acces la bazele de date pot suferi modificări în funcție de evoluția tehnologiei și a sistemelor fiecărei părți.

(4) Părțile pot solicita modificarea soluțiilor de acces la bazele de date în vederea creșterii gradului de securitate al sistemelor informatice.

Art. 3. — (1) are acces direct la
(unitatea administrativ-teritorială)

baza de date deținută de către Oficiul de Cadastru și Publicitate Imobiliară ce cuprinde imobilele înregistrate în sistemul integrat de cadastru și carte funciară.

(2) În situația în care prin accesarea bazelor de date una dintre părți identifică unele neconcordanțe și/sau posibile erori de operare, aceasta va notifica cealaltă parte cu privire la aceste aspecte.

(3) Oficiul de Cadastru și Publicitate Imobiliară are acces direct la baza de date din registrul agricol administrată de

(unitatea administrativ-teritorială)

(4) În aplicarea prezentului protocol, accesarea bazelor de date de către părți se realizează cu respectarea politicilor de securitate corespunzătoare fiecărei categorii de informații.

(5) Părțile asigură utilizarea și protecția datelor cu caracter personal accesate, în condițiile legii.

(6) Părțile se obligă să dispună și să aplice măsurile de protecție necesare pentru interzicerea accesului la resursele de comunicații și cele informaționale care nu fac obiectul prezentului protocol.

(7) Anual, până la data de 31 decembrie, părțile își vor comunica reciproc informații generale privind numărul accesărilor în bazele de date deținute de acestea conform prezentului protocol.

Art. 4. — (1) Accesul și schimbul de date și informații în format electronic se realizează prin conectarea reciprocă a

părților la bazele de date care fac obiectul protocolului și se face prin interfață web.

(2) Orice modificare adusă la formatul și structura informațiilor ce fac obiectul schimbului va fi notificată, în timp util, celeilalte părți.

(3) Accesul on-line la bazele de date ale Oficiului de Cadastru și Publicitate Imobiliară se realizează prin utilizarea următoarelor criterii de căutare:

a) datele de identificare ale imobilului (număr cadastral, număr topografic, număr de carte funciară, identificator electronic, adresă poștală);

b) datele de identificare ale deținătorilor unui imobil/codul numeric personal în cazul persoanelor fizice/numele și prenumele (în câmpuri separate), denumirea și/sau codul unic de înregistrare (C.U.I.) în cazul persoanelor juridice, număr de identificare fiscală (NIF) pentru nerezidenți și cod de identificare fiscală (C.I.F.) pentru instituțiile publice.

(4) Accesul on-line al Oficiului de Cadastru și Publicitate Imobiliară la baza de date a

(unitatea administrativ-teritorială)

..... la baza de date a Oficiului
(unitatea administrativ-teritorială)

de Cadastru și Publicitate Imobiliară se realizează pe bază de utilizator și parolă alocate în acest scop.

(5) În vederea asigurării accesului la baza de date a Oficiului de Cadastru și Publicitate Imobiliară,

(unitatea administrativ-teritorială)

securizată în rețea date/voce pusă la dispoziție de către Serviciul de Telecomunicații Speciale.

(6) Pentru atingerea obiectivelor menționate anterior, părțile vor depune eforturi în vederea introducerii tuturor datelor deținute în sistemul informatic.

Art. 5. — Implementarea accesului efectiv al persoanelor anume desemnate la bazele de date care fac obiectul prezentului protocol se realizează în termen de cel mult 30 de zile de la încheierea acestuia.

Art. 6. — Pentru punerea în aplicare a prezentului protocol, părțile asigură instruirea persoanelor desemnate în ceea ce privește modul de interogare a bazelor de date.

Art. 7. — Acest protocol poate fi modificat sau completat numai cu acordul scris al părților, prin act adițional ori de câte ori acestea convin asupra amendamentelor propuse.

Art. 8. — Compatibilizarea aplicațiilor informatice ale celor două instituții în vederea interconectării bazelor de date va fi asigurată de fiecare entitate în parte, în condițiile legii.

Art. 9. — Datele și informațiile furnizate de părți sunt confidențiale.

Art. 10. — Prezentul protocol intră în vigoare la data semnării de către ambele părți și este valabil pe o durată de 2 ani, cu posibilitatea prelungirii acestuia prin act adițional semnat de ambele părți. Intenția privind prelungirea valabilității protocolului de colaborare se notifică celeilalte părți cu 30 de zile înainte de data expirării acestuia.

Art. 11. — În cazul apariției unor modificări legislative privind interconectarea bazelor de date deținute de instituțiile publice, de natura celor existente în prezentul protocol, acesta își încetează aplicabilitatea.

Prezentul protocol a fost încheiat în 2 (două) exemplare originale, câte unul pentru fiecare parte, urmând ca, prin grija părților, o copie a acestuia să fie transmisă structurilor/compartimentelor proprii interesate.

Oficiul de Cadastru și
Publicitate Imobiliară

Director,

.....
(unitatea administrativ-teritorială)

.....
(numele, prenumele, funcția)

ORDIN
privind aprobarea începerii
lucrărilor de înregistrare sistematică a imobilelor,
pe sectoare cadastrale, în 8 unități administrativ-teritoriale
din județul Buzău

Având în vedere prevederile art. 11 alin. (1) din Legea cadastrului și a publicității imobiliare nr. 7/1996, republicată, cu modificările și completările ulterioare,

în temeiul art. 3 alin. (13) din Legea cadastrului și a publicității imobiliare nr. 7/1996, republicată, cu modificările și completările ulterioare, și al art. 15 alin. (3) din Regulamentul de organizare și funcționare a Agenției Naționale de Cadastru și Publicitate Imobiliară, aprobat prin Hotărârea Guvernului nr. 1.288/2012, cu modificările și completările ulterioare,

directorul general al Agenției Naționale de Cadastru și Publicitate Imobiliară emite prezentul ordin.

Art. 1. — (1) Se aprobă începerea lucrărilor de înregistrare sistematică a imobilelor, pe sectoare cadastrale, situate pe teritoriul a 8 unități administrativ-teritoriale din județul Buzău.

(2) Unitățile administrativ-teritoriale și sectoarele cadastrale în care se desfășoară lucrările de înregistrare sistematică sunt prevăzute în anexa nr. 1 la prezentul ordin.

Art. 2. — Reprezentarea grafică a sectoarelor cadastrale în care se desfășoară lucrările de înregistrare sistematică a imobilelor este prevăzută în anexele nr. 2—9*) la prezentul ordin.

Art. 3. — Anexele nr. 1—9 fac parte integrantă din prezentul ordin.

Art. 4. — Prezentul ordin se publică în Monitorul Oficial al României, Partea I.

Directorul general al Agenției Naționale de Cadastru și Publicitate Imobiliară,
Radu Codruț Ștefănescu

București, 13 septembrie 2016.
 Nr. 1.094.

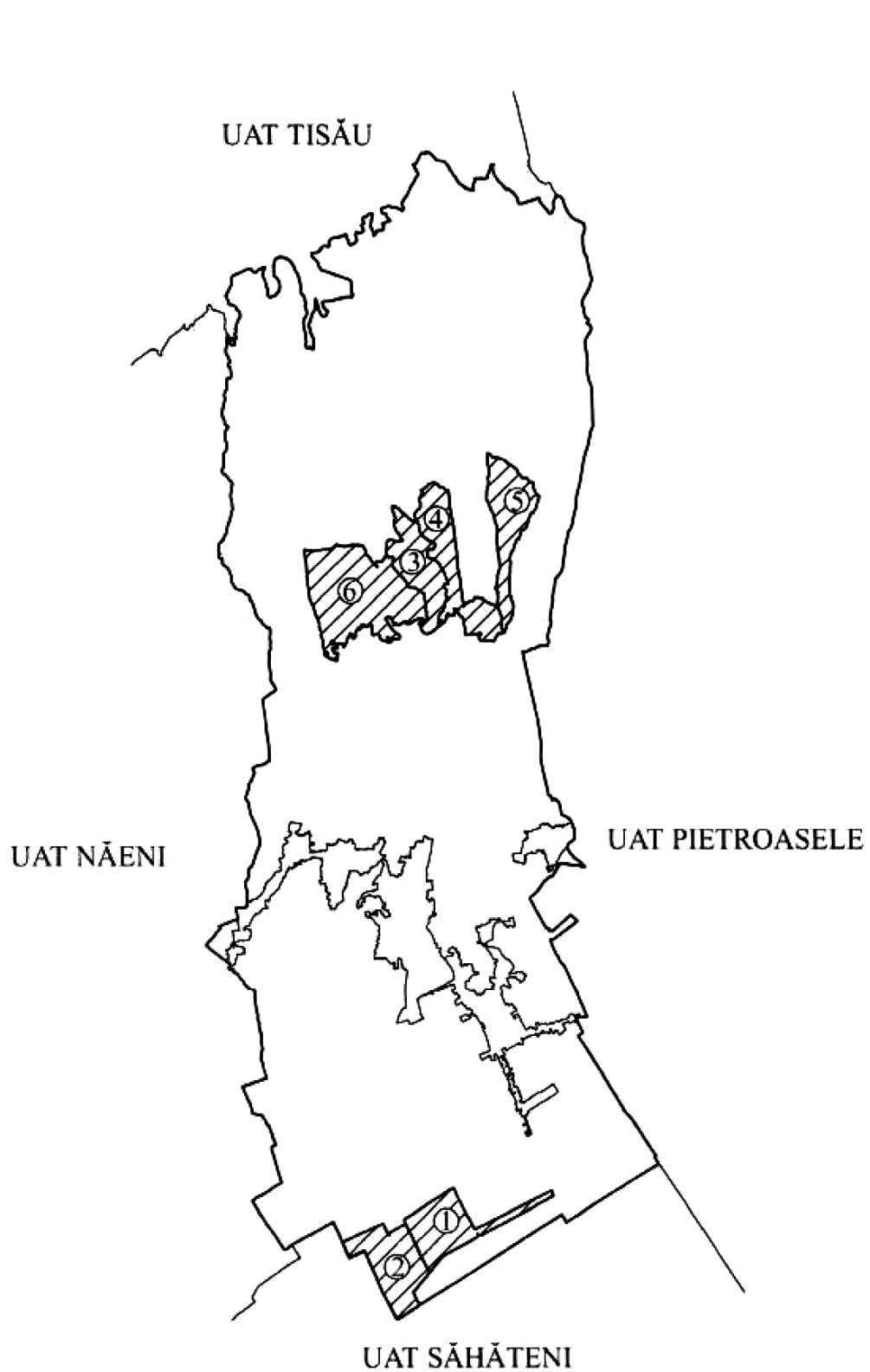
*) Anexele nr. 2—9 sunt reproduse în facsimil.

ANEXA Nr. 1

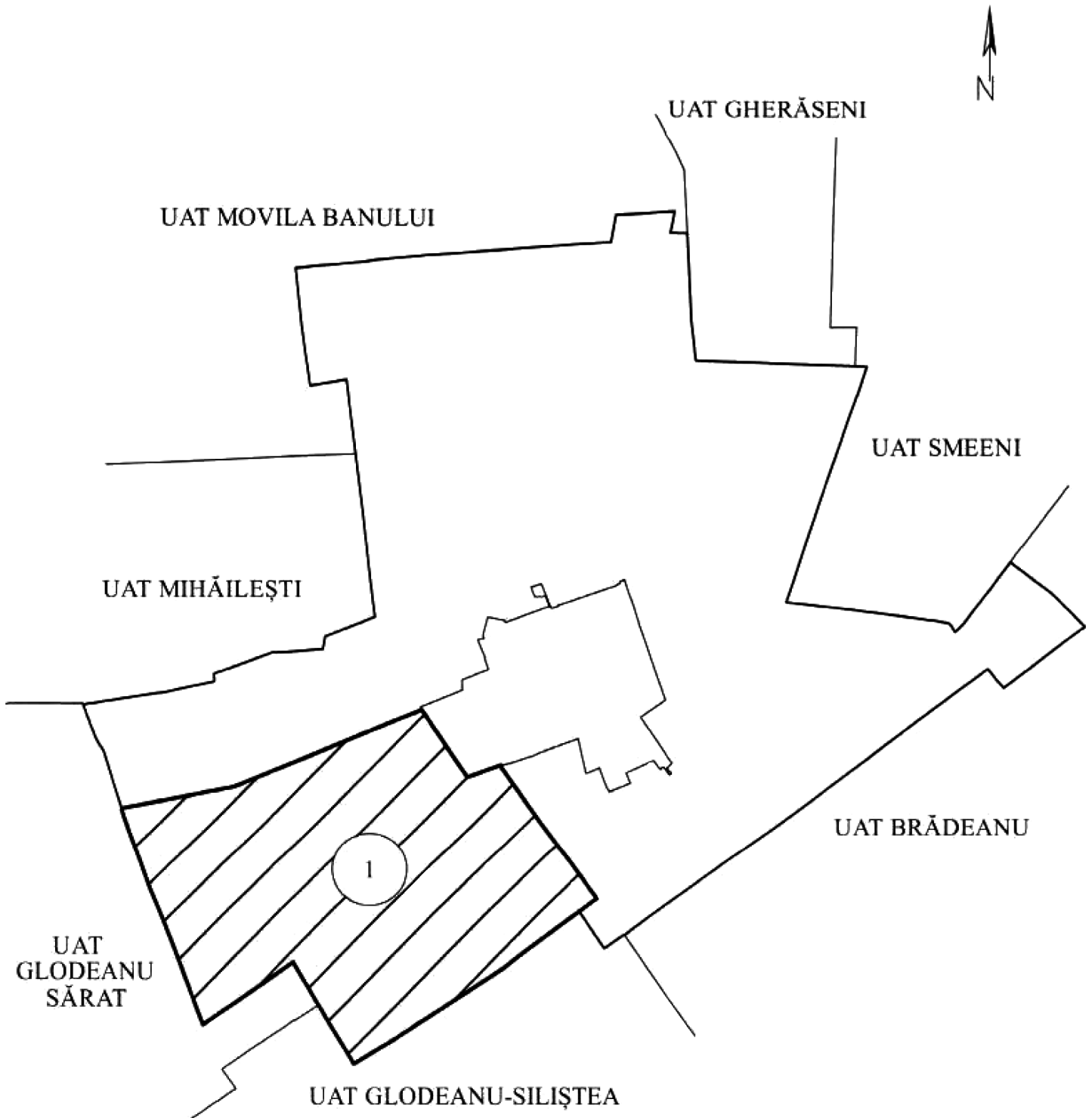
LISTA
unităților administrativ-teritoriale și a sectoarelor cadastrale în care încep lucrările de
înregistrare sistematică a imobilelor

Nr. crt.	Denumirea unității administrativ-teritoriale	Județul	Sectoarele cadastrale în care încep lucrările de înregistrare sistematică a imobilelor
1	Breaza	Buzău	1, 2, 3, 4, 5, 6
2	Florica	Buzău	1
3	Măgura	Buzău	1
4	Săhăteni	Buzău	1, 2, 3, 4, 5, 6
5	Săpoca	Buzău	1
6	Țintești	Buzău	1
7	Vernești	Buzău	1, 2, 3
8	Boldu	Buzău	1

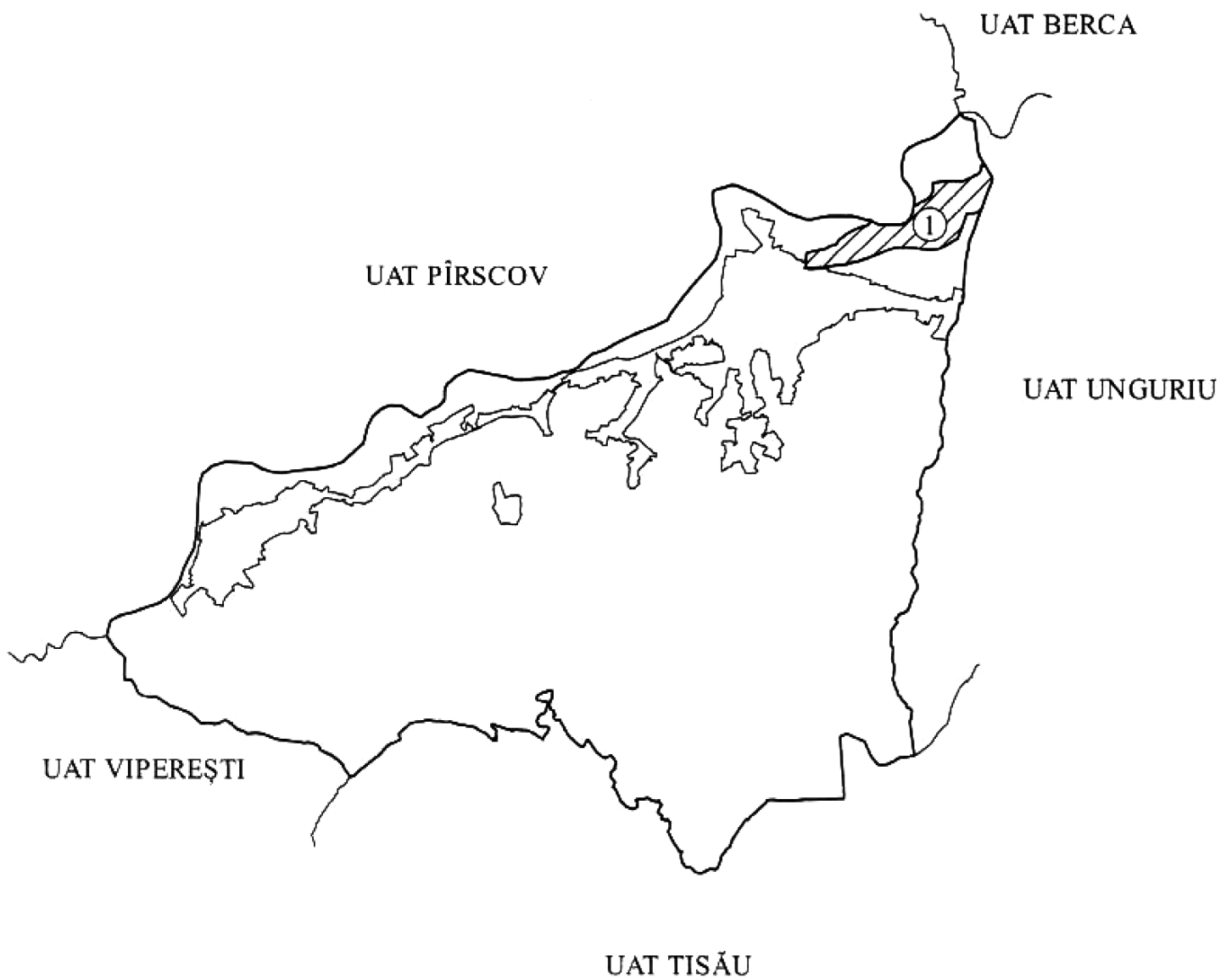
Reprezentarea grafică a sectoarelor cadastrale în care se desfășoară lucrări de înregistrare sistematică
Sectoarele nr. 1, 2, 3, 4, 5, 6, UAT- ul Breaza, județul Buzău



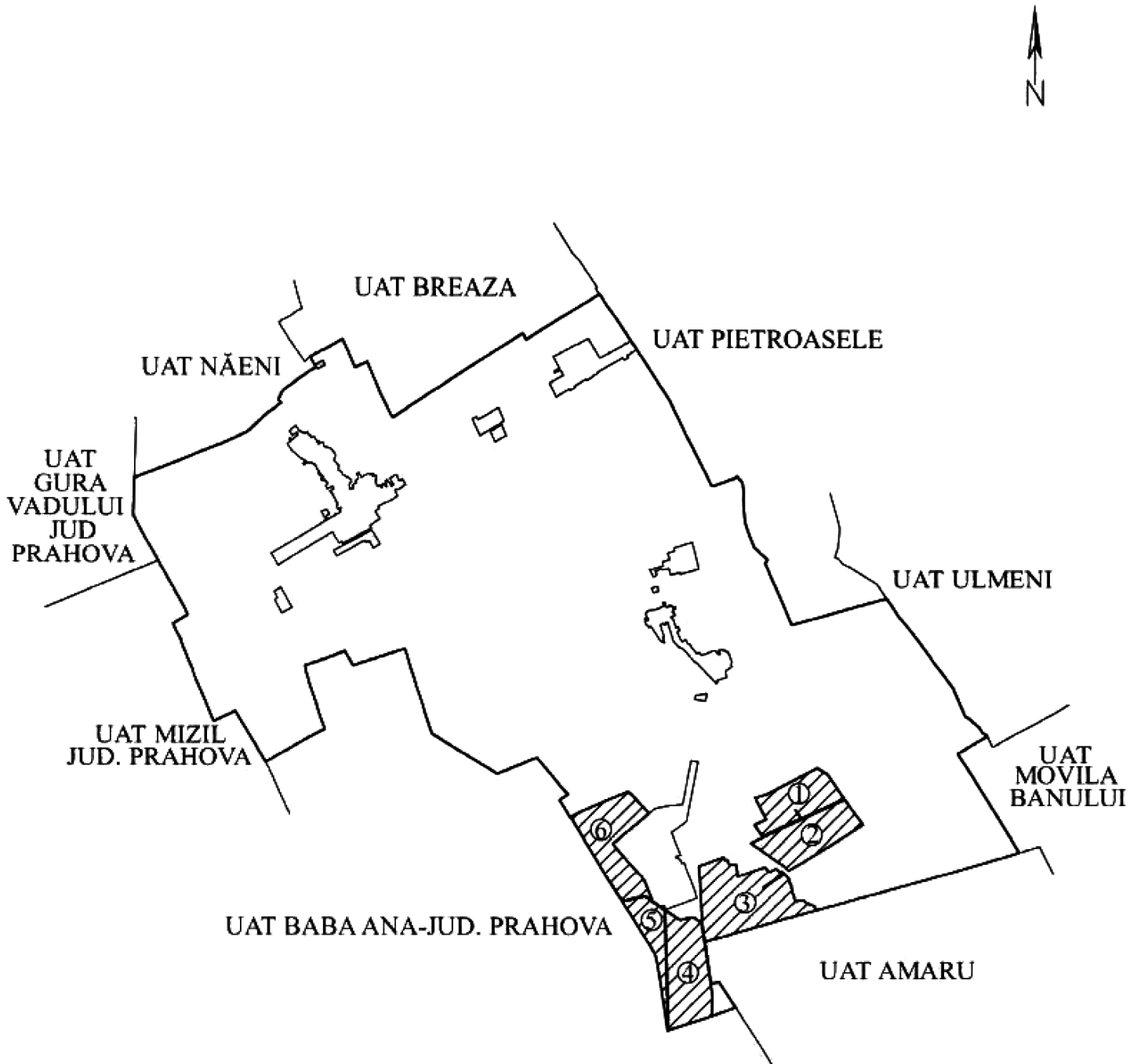
Reprezentarea grafică a sectorului cadastral în care se desfășoară lucrări de înregistrare sistematică
Sectorul nr. 1, UAT- ul Florica, județul Buzău



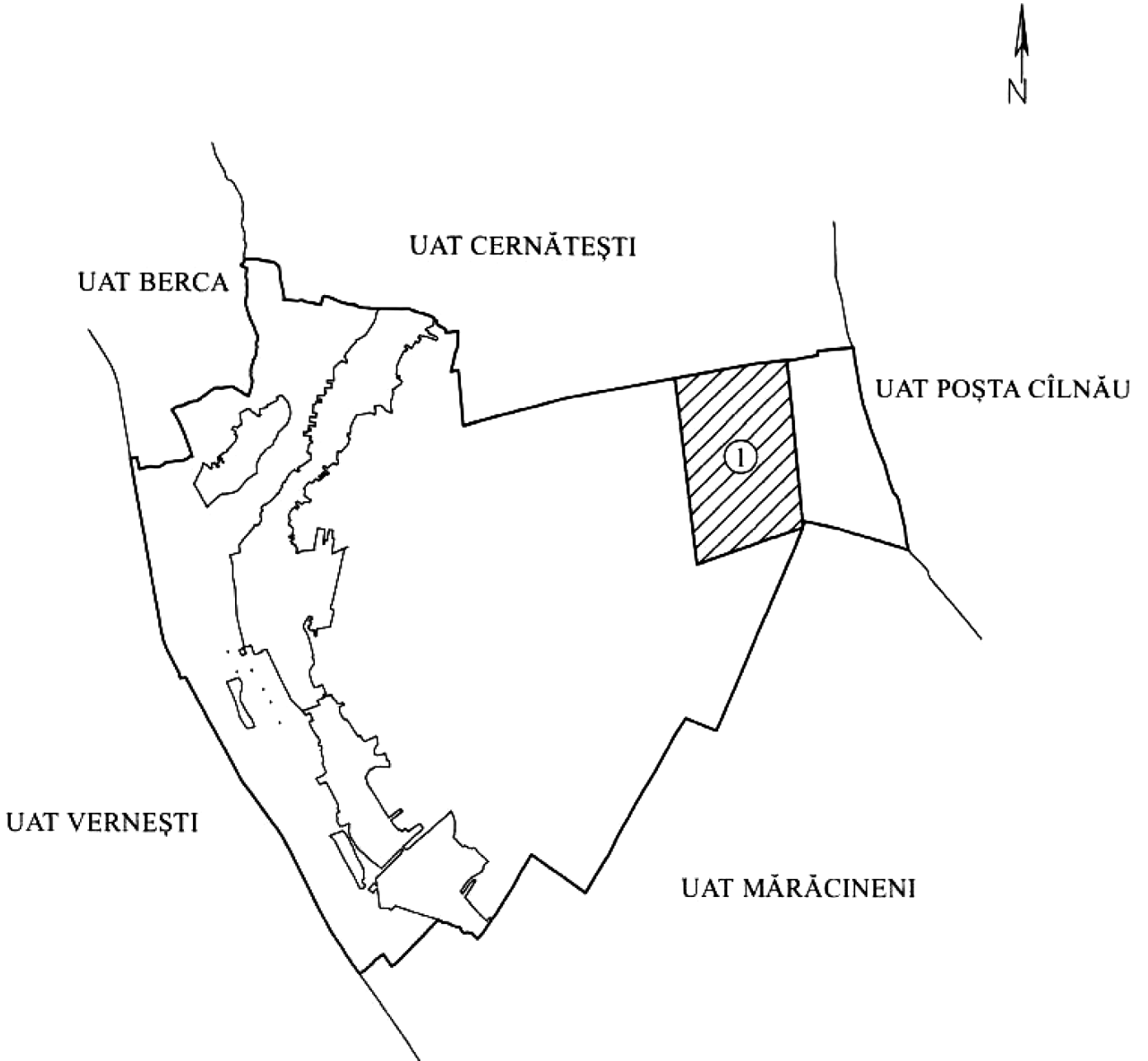
**Reprezentarea grafică a sectorului cadastral în care se desfășoară lucrări de înregistrare sistematică
Sectorul nr. 1, UAT- ul Măgura, județul Buzău**



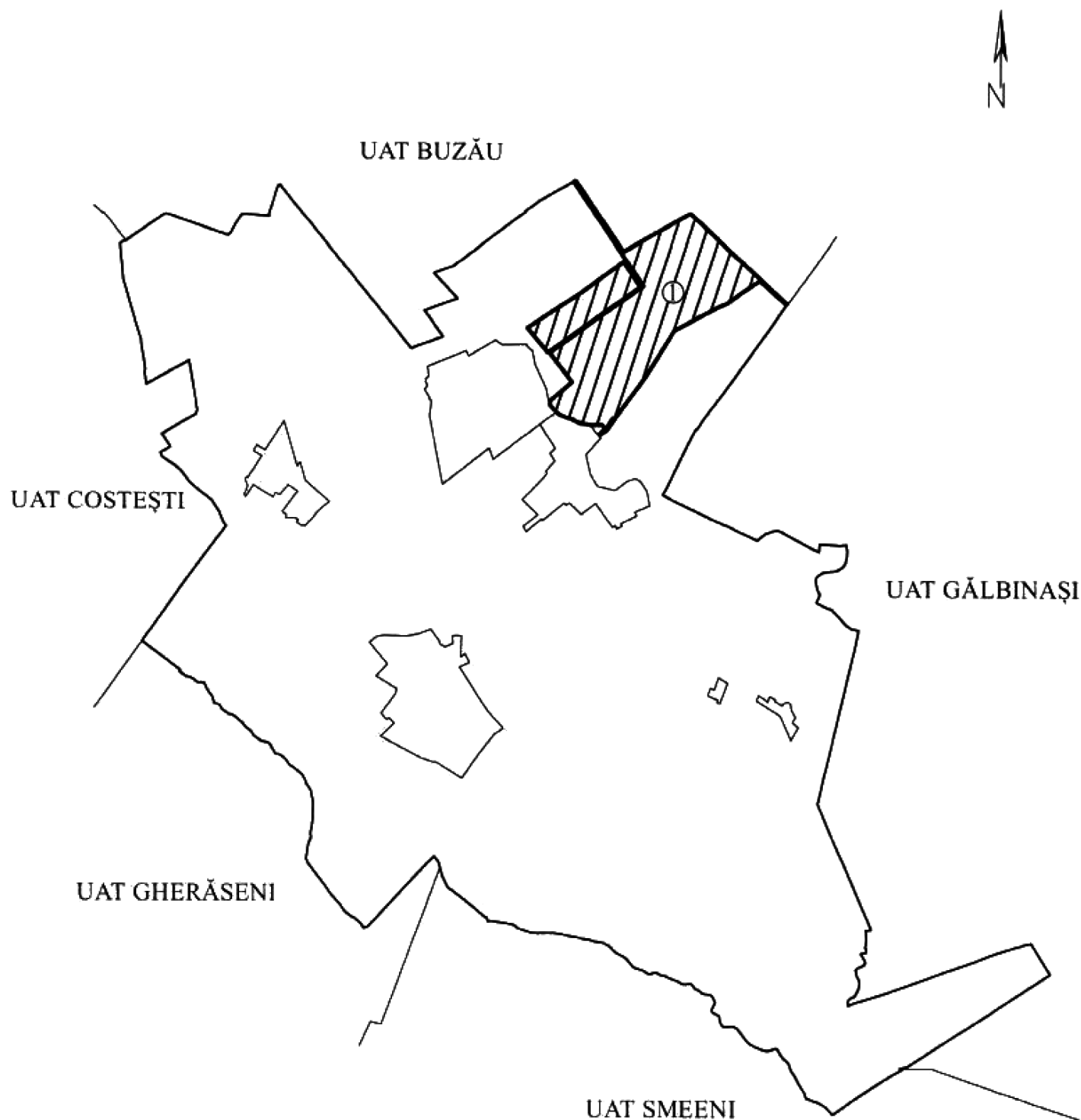
Reprezentarea grafică a sectoarelor cadastrale în care se desfășoară lucrări de înregistrare sistematică
Sectoarele nr. 1, 2, 3, 4, 5, 6, UAT- ul Săhăteni, județul Buzău



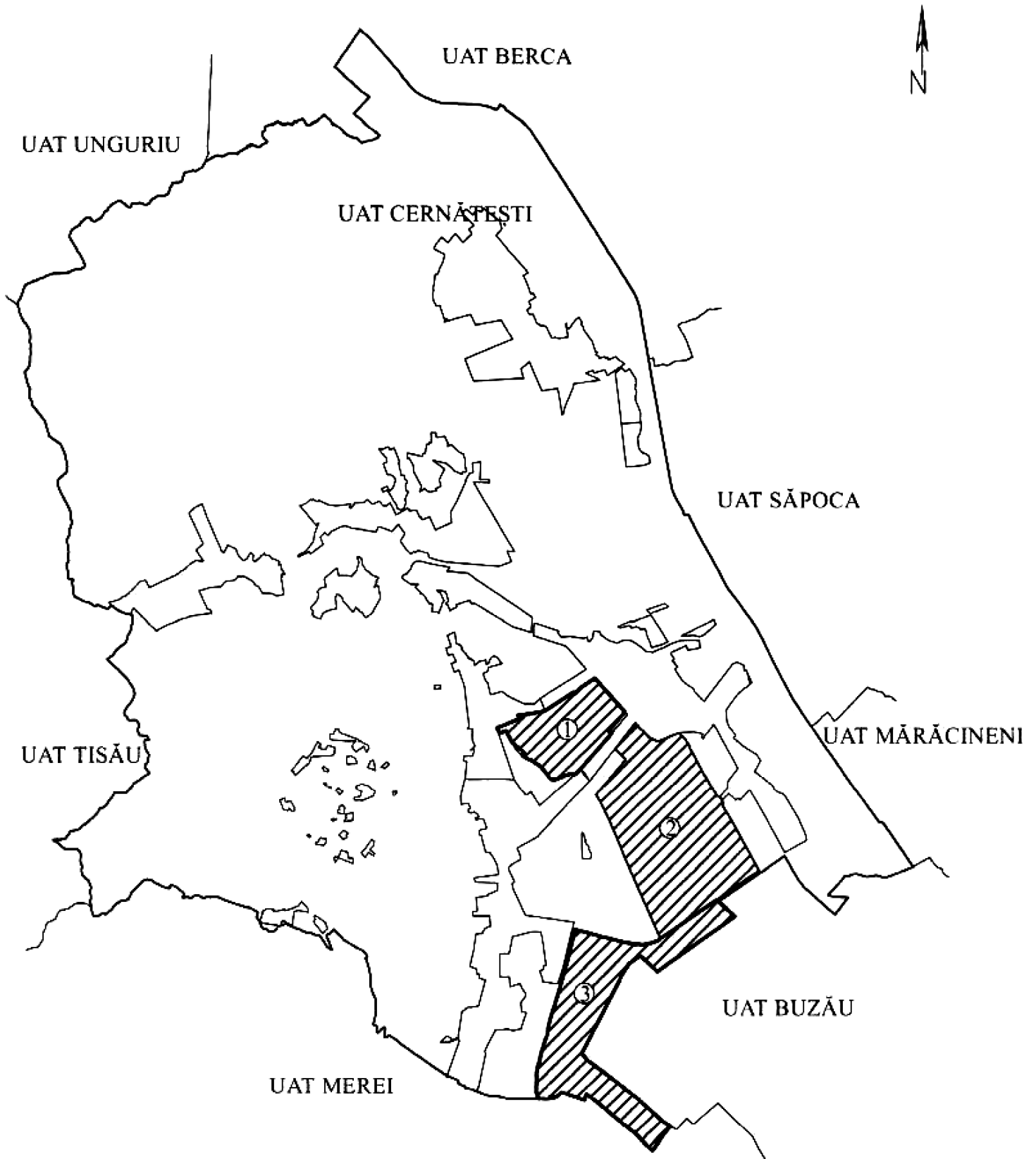
Reprezentarea grafică a sectorului cadastral în care se desfășoară lucrări de înregistrare sistematică
Sectorul nr. 1, UAT- ul Săpoca, județul Buzău



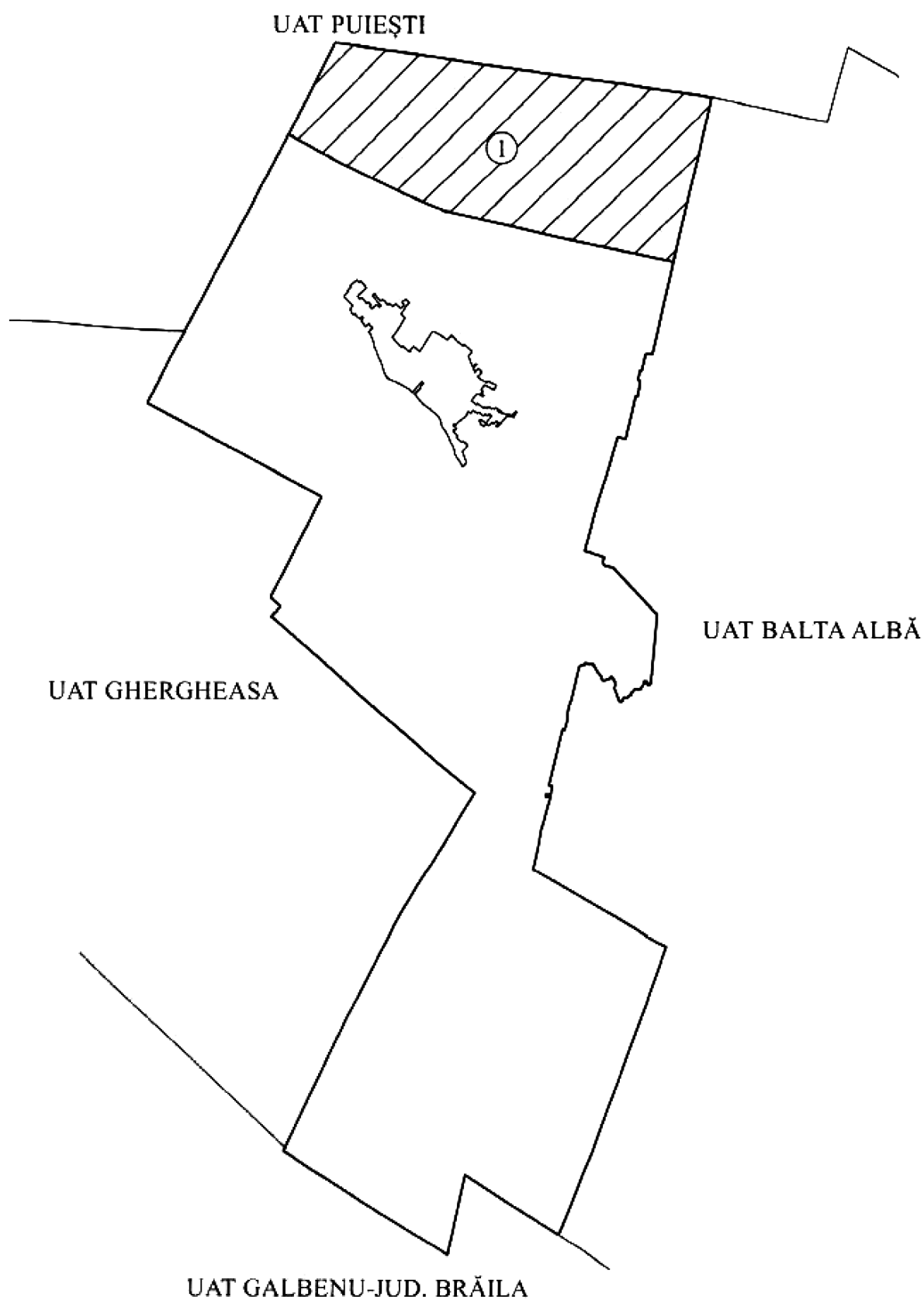
Reprezentarea grafică a sectorului cadastral în care se desfășoară lucrări de înregistrare sistematică
Sectorul nr. 1, UAT- ul Țintești, județul Buzău



Reprezentarea grafică a sectoarelor cadastrale în care se desfășoară lucrări de înregistrare sistematică
Sectoarele nr. 1, 2, 3, UAT- ul Vernești, județul Buzău



Reprezentarea grafică a sectorului cadastral în care se desfășoară lucrări de înregistrare sistematică
Sectorul nr. 1, UAT- ul Boldu, județul Buzău



MINISTERUL MEDIULUI, APELOR ȘI PĂDURILOR

ORDIN
privind aprobarea Planului de management
și a Regulamentului sitului Natura 2000 ROSCI0376
Râul Olt între Mărunței și Turnu Măgurele

Având în vedere Referatul de aprobare nr. 110.536/AC din 6 iunie 2016 al Direcției biodiversitate,

ținând cont de Decizia etapei de încadrare nr. 10.070 din 28 decembrie 2015 emisă de Agenția pentru Protecția Mediului Olt, Avizul Ministerului Culturii nr. 2.396 din 21 aprilie 2016, Adresa Ministerului Agriculturii și Dezvoltării Rurale nr. 89.882/322.082 din 6 mai 2016, Adresa Ministerului Dezvoltării Regionale și Administrației Publice nr. 41.620 din 26 aprilie 2016 și Adresa Direcției generale păduri nr. 27.877/E.S. din 14 aprilie 2016,

în temeiul prevederilor art. 21 alin. (2) din Ordonanța de urgență a Guvernului nr. 57/2007 privind regimul ariilor naturale protejate, conservarea habitatelor naturale, a florei și faunei sălbatice, aprobată cu modificări și completări prin Legea nr. 49/2011, cu modificările și completările ulterioare, precum și ale art. 13 alin. (4) din Hotărârea Guvernului nr. 38/2015 privind organizarea și funcționarea Ministerului Mediului, Apelor și Pădurilor, cu modificările și completările ulterioare,

ministrul mediului, apelor și pădurilor emite prezentul ordin.

Art. 1. — Se aprobă Planul de management al sitului Natura 2000 ROSCI0376 Râul Olt între Mărunței și Turnu Măgurele, prevăzut în anexa nr. 1.

Art. 2. — Se aprobă Regulamentul sitului Natura 2000 ROSCI0376 Râul Olt între Mărunței și Turnu Măgurele, prevăzut în anexa nr. 2.

Art. 3. — Anexele nr. 1 și 2*) fac parte integrantă din prezentul ordin.

Art. 4. — Prezentul ordin se publică în Monitorul Oficial al României, Partea I.

p. Ministrul mediului, apelor și pădurilor,

Viorel Traian Lascu,
secretar de stat

București, 28 iunie 2016.

Nr. 1.199.

*) Anexele nr. 1 și 2 se publică în Monitorul Oficial al României, Partea I, nr. 752 bis, care se poate achiziționa de la Centrul pentru relații cu publicul al Regiei Autonome „Monitorul Oficial”, București, șos. Panduri nr. 1.

MINISTERUL MEDIULUI, APELOR ȘI PĂDURILOR

ORDIN**pentru modificarea Ordinului ministrului mediului, apelor și pădurilor nr. 951/2016 privind aprobarea cotelor de recoltă pentru unele specii de faună de interes cinegetic, la care vânarea este permisă, pentru perioada de vânatoare mai 2016 — 14 mai 2017**

Având în vedere Referatul de aprobare nr. 155.482/IM din 10 august 2016 al Direcției generale păduri, în temeiul art. 3, art. 6 alin. (1) lit. f) și alin. (4) din Legea vânătorii și a protecției fondului cinegetic nr. 407/2006, cu modificările și completările ulterioare, precum și al art. 13 alin. (4) din Hotărârea Guvernului nr. 38/2015 privind organizarea și funcționarea Ministerului Mediului, Apelor și Pădurilor, cu modificările și completările ulterioare,

ministrul mediului, apelor și pădurilor emite următorul ordin:

Art. I. — Ordinul ministrului mediului, apelor și pădurilor nr. 951/2016 privind aprobarea cotelor de recoltă pentru unele specii de faună de interes cinegetic, la care vânarea este permisă, pentru perioada de vânatoare mai 2016 — 14 mai 2017, publicat în Monitorul Oficial al României, Partea I, nr. 394 și 394 bis din 24 mai 2016, se modifică după cum urmează:

1. La articolul 6, alineatul (1) se modifică și va avea următorul cuprins:

„Art. 6. — (1) Exemplarele de mamifere din speciile admise la vânatoare care produc pagube culturilor agricole, silvice sau animalelor domestice se recoltează în orice perioadă a anului, la solicitarea scrisă a gestionarului, de către vânători sub coordonarea personalului de specialitate angajat al gestionarului, precum și de către acesta din urmă, prin metoda la pândă, după cum urmează:

a) în baza aprobării conducerii structurilor teritoriale de specialitate ale autorității publice centrale care răspunde de vânatoare în raza căreia se află fondul cinegetic, în situația în care cota de recoltă aprobată prin prezentul ordin nu a fost realizată;

b) în baza aprobării conducerii autorității publice centrale care răspunde de vânatoare, prin referat de aprobare, la propunerea structurilor sale teritoriale de specialitate, în situația în care cota de recoltă aprobată prin prezentul ordin a fost realizată.”

2. Articolul 9 se modifică și va avea următorul cuprins:

„Art. 9. — (1) În cazul depistării pe teritoriul României a virusului pestei porcine africane, administratorul modifică

mărima cotelor de recoltă pentru specia mistreț prin referat de aprobare, la solicitarea Autorității Naționale Sanitare Veterinare și pentru Siguranța Alimentelor, în conformitate cu strategia europeană pentru pesta porcină africană.

(2) În vederea diminuării riscului apariției și răspândirii virusului pestei porcine africane, pentru scăderea densității populațiilor de mistreț, gestionarii vor întreprinde următoarele măsuri:

a) nu vor administra cantitățile de hrană complementară prevăzute în contractele de gestionare, pentru această specie;

b) vor diminua cantitățile de hrană care trebuie administrată în teren, în scopul abaterii mistreților de la frecventarea culturilor agricole;

c) vor vâna cu precădere exemplarele de femele adulte și subadulte.”

3. La anexa nr. 1, numerele curente 1345, 1371, 1381, 1644, 1691 și TOTAL GENERAL se modifică și vor avea cuprinsul prevăzut în anexa nr. 1.

4. La anexa nr. 5, numerele curente 784, 797 și TOTAL GENERAL se modifică și vor avea cuprinsul prevăzut în anexa nr. 2.

5. La anexa nr. 6, numerele curente 784—786, 797, 803, 806, 807, 832 și TOTAL GENERAL se modifică și vor avea cuprinsul prevăzut în anexa nr. 3.

Art. II. — Anexele nr. 1—3 fac parte integrantă din prezentul ordin.

Art. III. — Prezentul ordin se publică în Monitorul Oficial al României, Partea I.

p. Ministrul mediului, apelor și pădurilor,

Erika Stanciu,

secretar de stat

**Modificări la Centralizatorul nr. 1 privind cotele de recoltă aprobate pentru perioada de vânătoare 2016/2017,
la speciile cerb comun, cerb lopătar și capră neagră**

Nr. crt.	Jud.	Gestionari fonduri cinegetice	Fond cinegetic		Cote de recoltă aprobate la:										
			Nr.	Denumire	Cerb comun			Cerb lopătar			Capră neagră				
					Total, din care	Masculi		Femele, tineret	Total, din care	Masculi		Femele, tineret	Total, din care	Masculi	Femele, tineret
						Trofeu	Selecție			Trofeu	Selecție				
0	1	2	3	4	5	6	7	8	9	10	11	12	13	14	15
...
1345	MM	AJVPS MARAMUREȘ	42	VL CHIOARULUI	0	0	0	0	0	0	0	0	0	0	0
...
1371	MM	AV Diana Nimrud	41	IADARA	0	0	0	0	0	0	0	0	0	0	0
...
1381	MM	Total județ			91	24	34	33	0	0	0	0	0	0	0
...
1644	SM	DS Satu Mare	16	Noroieni	0	0	0	0	3	0	1	2	0	0	0
...
1691	SM	Total județ			45	6	19	20	3	0	1	2	0	0	0
...
TOTAL GENERAL					3480	672	1178	1629	1250	106	394	750	446	219	227

**Modificări la Centralizatorul nr. 5 privind cotele de recoltă aprobate pentru perioada de vânătoare 2016/2017,
la speciile: lișiță, găinușă de baltă, sitar de pădure, becațină comună, becațină mică,
cioară grivă, cioară grivă sudică, cioară de semănătură, coțofană și gaiță**

Nr. crt.	Jud.	Gestionari fonduri cinegetice	Fond cinegetic		Cote de recoltă aprobate la [buc.]:										
			Nr.	Denumire	Lișiță	Găinușă de baltă	Sitar de pădure	Becațină comună	Becațină mică	Cioară grivă	Cioară grivă sudică	Cioară de semănătură	Coțofană	Gaiță	
															0
...
784	CT	DS Constanța	56	Sinoie	0	0	0	0	0	0	0	0	0	0	0
...
797	CT	Total județ			141	0	401	410	5	11000	0	11000	11000	125	
...	
TOTAL GENERAL					15274	3580	14191	15354	4972	134027	1675	108402	139396	22150	

**Modificări la Centralizatorul nr. 6 privind cotele de recoltă aprobate pentru perioada de vânătoare 2016/2017,
la speciile marmotă, viezure, vulpe, câine enot, șacal, jder de copac, jder de piatră, dihor,
nevastuică, hermelină și bizam**

Nr. crt.	Jud.	Gestionari fonduri cinegetice	Fond cinegetic		Cote de recoltă aprobate [buc.], la:										
			Nr.	Denumire	Marmotă	Viezure	Vulpe	Câine enot	Șacal	Jder de copac	Jder de piatră	Dihor comun	Nevăstuică	Hermelină	Bizam
0	1	2	3	4	5	6	7	8	9	10	11	12	13	14	15
...
784	CT	DS Constanța	56	Sinoie	0	0	0	0	0	0	0	0	0	0	0
785	CT	AVPS Dobrogea	29	Fântânele	0	0	6	0	10	0	0	0	0	0	0
786	CT	AVPS Dobrogea	37	Ovidiu	0	0	5	0	10	0	0	0	0	0	0
...
797	CT	Total județ			0	40	786	0	820	0	0	0	0	0	40
...
803	CV	AJVPS Covasna	9	Șugaș	0	2	25	0	3	5	0	10	15	15	10
...
806	CV	AJVPS Covasna	14	Coșeni	0	2	30	0	3	0	0	30	25	20	30
807	CV	AJVPS Covasna	26	Brateș	0	2	25	0	2	0	0	30	25	20	30
...
832	CV	Total județ			0	66	760	0	8	73	18	228	197	144	315
...
TOTAL GENERAL					11	3229	42998	22	7384	1293	438	2815	2255	550	4423

EDITOR: GUVERNUL ROMÂNIEI



„Monitorul Oficial” R.A., Str. Parcului nr. 65, sectorul 1, București; C.I.F. RO427282,
IBAN: RO55RNCB0082006711100001 Banca Comercială Română — S.A. — Sucursala „Unirea” București
și IBAN: RO12TREZ7005069XXX000531 Direcția de Trezorerie și Contabilitate Publică a Municipiului București
(alocat numai persoanelor juridice bugetare)

Tel. 021.318.51.29/150, fax 021.318.51.15, e-mail: marketing@ramo.ro, internet: www.monitoruloficial.ro

Adresa pentru publicitate: Centrul pentru relații cu publicul, București, șos. Panduri nr. 1,
bloc P33, parter, sectorul 5, tel. 021.401.00.70, fax 021.401.00.71 și 021.401.00.72

Tiparul: „Monitorul Oficial” R.A.

