



MONITORUL OFICIAL

AL

ROMÂNIEI

Anul 184 (XXVIII) — Nr. 744

PARTEA I
LEGI, DECRETE, HOTĂRĂRI ȘI ALTE ACTE

Luni, 26 septembrie 2016

SUMAR

<u>Nr.</u>	<u>Pagina</u>
ACTE ALE ORGANELOR DE SPECIALITATE ALE ADMINISTRAȚIEI PUBLICE CENTRALE	
1.124. — Ordin al directorului general al Agenției Naționale de Cadastru și Publicitate Imobiliară privind aprobarea începerii lucrărilor de înregistrare sistematică a imobilelor, pe sectoare cadastrale, în 30 de unități administrativ-teritoriale din județul Hunedoara	1–32

ACTE ALE ORGANELOR DE SPECIALITATE ALE ADMINISTRAȚIEI PUBLICE CENTRALE

AGENȚIA NAȚIONALĂ DE CADASTRU ȘI PUBLICITATE IMOBILIARĂ

ORDIN

privind aprobarea începerii lucrărilor de înregistrare sistematică a imobilelor, pe sectoare cadastrale, în 30 de unități administrativ-teritoriale din județul Hunedoara

Având în vedere prevederile art. 11 alin. (1) din Legea cadastrului și a publicității imobiliare nr. 7/1996, republicată, cu modificările și completările ulterioare,

în temeiul art. 3 alin. (13) din Legea cadastrului și a publicității imobiliare nr. 7/1996, republicată, cu modificările și completările ulterioare, și al art. 15 alin. (3) din Regulamentul de organizare și funcționare a Agenției Naționale de Cadastru și Publicitate Imobiliară, aprobat prin Hotărârea Guvernului nr. 1.288/2012, cu modificările și completările ulterioare,

directorul general al Agenției Naționale de Cadastru și Publicitate Imobiliară emite prezentul ordin.

Art. 1. — (1) Se aprobă începerea lucrărilor de înregistrare sistematică a imobilelor, pe sectoare cadastrale, situate pe teritoriul a 30 de unități administrativ-teritoriale din județul Hunedoara.

(2) Unitățile administrativ-teritoriale și sectoarele cadastrale în care se desfășoară lucrările de înregistrare sistematică sunt prevăzute în anexa nr. 1 la prezentul ordin.

Art. 2. — Reprezentarea grafică a sectoarelor cadastrale în care se desfășoară lucrările de înregistrare sistematică a imobilelor este prevăzută în anexele nr. 2—31*) la prezentul ordin.

Art. 3. — Anexele nr. 1—31 fac parte integrantă din prezentul ordin.

Art. 4. — Prezentul ordin se publică în Monitorul Oficial al României, Partea I.

Directorul general al Agenției Naționale de Cadastru și Publicitate Imobiliară,
Radu Codruț Ștefănescu

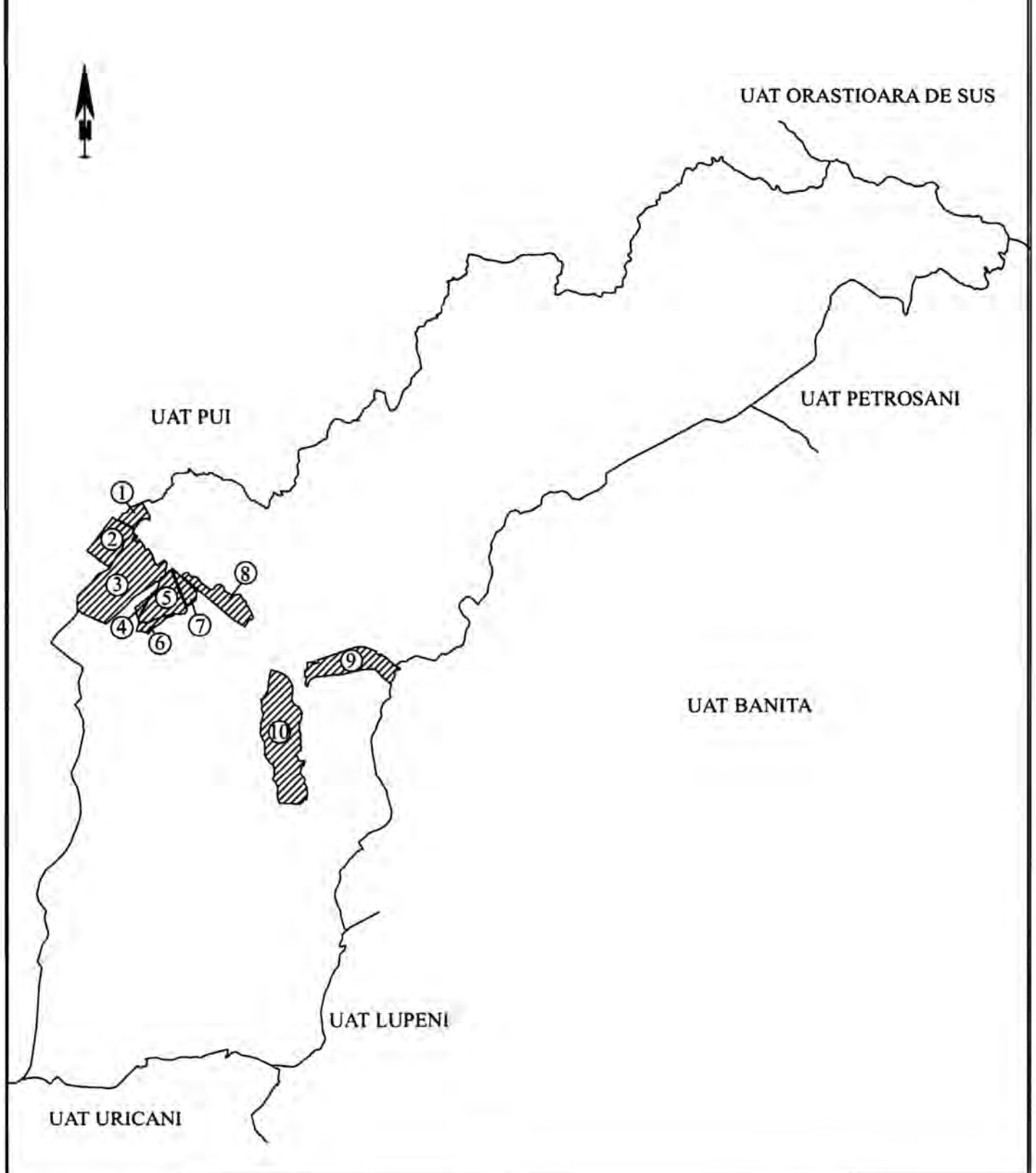
București, 16 septembrie 2016.
Nr. 1.124.

*) Anexele nr. 2—31 sunt reproduse în facsimil.

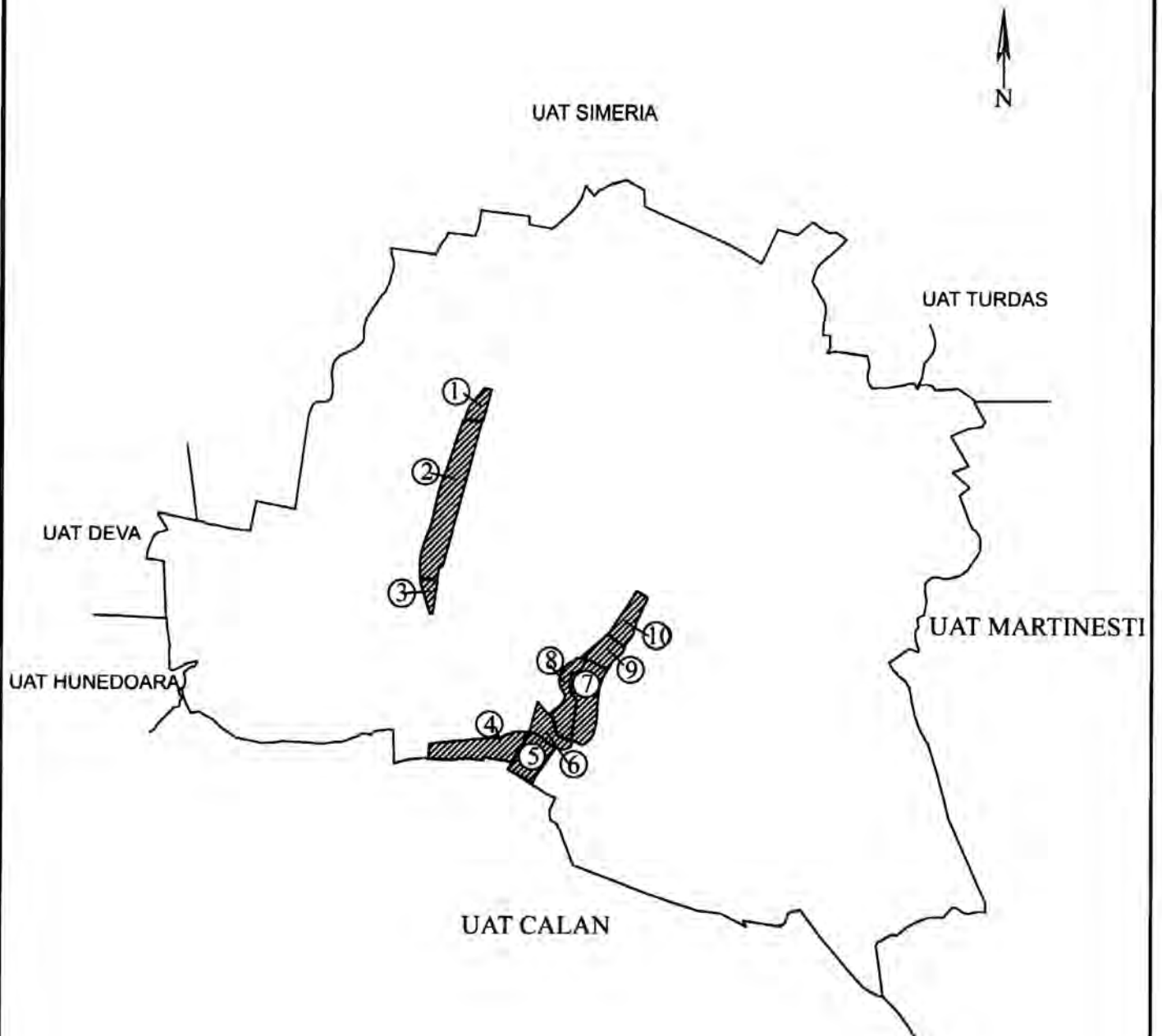
LISTA
unităților administrativ-teritoriale și a sectoarelor cadastrale în care încep lucrările
de înregistrare sistematică a imobilelor

Nr. crt.	Denumirea unității administrativ-teritoriale	Județul	Sectoarele cadastrale în care încep lucrările de înregistrare sistematică a imobilelor
1	Baru	Hunedoara	1, 2, 3, 4, 5, 6, 7, 8, 9, 10
2	Băcia	Hunedoara	1, 2, 3, 4, 5, 6, 7, 8, 9, 10
3	Boșorod	Hunedoara	1, 2
4	Brănișca	Hunedoara	1, 2, 3, 4, 5
5	Bretea Română	Hunedoara	7, 61, 82, 212, 245, 250, 262
6	Bunila	Hunedoara	1, 2, 3, 4, 5, 6, 7, 8, 9, 10, 11, 12, 13, 14, 15, 16, 17, 18, 19, 20, 21, 22, 23, 24, 25, 26, 27, 28, 29, 30, 31, 32, 33, 34, 35, 36, 37, 38, 39, 40, 41
7	Burjuc	Hunedoara	1, 2, 3, 4, 5, 6
8	Crișcior	Hunedoara	1
9	Densuș	Hunedoara	13, 14, 18, 50, 51, 66
10	Dobra	Hunedoara	1, 2, 3, 4, 5, 6, 7, 8
11	General Berthelot	Hunedoara	1, 2, 3, 4, 5, 6, 7, 8, 9, 10, 11, 12, 13
12	Geoagiu	Hunedoara	17, 44
13	Gurasada	Hunedoara	1, 2, 3, 4, 5
14	Hațeg	Hunedoara	12, 13, 23, 24, 25
15	Hărău	Hunedoara	1, 2, 3, 4
16	Mărtinești	Hunedoara	1852, 2256
17	Orăștioara de Sus	Hunedoara	1, 2, 3, 4, 5, 6, 7
18	Peștișu Mic	Hunedoara	1, 3
19	Pui	Hunedoara	1, 2, 3, 4, 5, 6, 7, 8, 9, 10, 11, 12
20	Rapoltu Mare	Hunedoara	1
21	Răchitova	Hunedoara	1, 2, 3, 4, 5, 6
22	Râu de Mori	Hunedoara	1, 2, 3
23	Sarmizegetusa	Hunedoara	38, 39, 40, 41, 42, 43, 46, 47, 48, 54, 55
24	Simeria	Hunedoara	1, 2, 3, 4, 5, 6, 7, 8, 9, 10, 11, 12, 13, 14, 15, 16, 17, 18, 19, 20, 21, 22, 23, 24, 25, 26, 27, 28, 29, 30, 31, 32, 33
25	Sântămăria—Orlea	Hunedoara	1, 2, 3, 4, 5, 6, 7, 8, 9, 10, 11, 12, 13, 14, 15, 16, 17
26	Șoimuș	Hunedoara	1, 2, 3
27	Totești	Hunedoara	41, 43, 44, 99, 104, 130
28	Turdaș	Hunedoara	8, 10, 42, 50, 51
29	Uricani	Hunedoara	1
30	Vețel	Hunedoara	1, 2, 3, 4

Reprezentarea grafică a sectoarelor cadastrale în care se desfășoară lucrări de înregistrare sistematică
Sectoare cadastrale nr.1, 2, 3, 4, 5, 6, 7, 8, 9, 10, UAT- ul Baru, județul Hunedoara



Reprezentarea grafică a sectoarelor cadastrale în care se desfășoară lucrări de înregistrare sistematică
Sectoarele nr. 1,2,3,4,5,6,7,8,9,10, UAT- Băcia județul Hunedoara



Reprezentarea grafică a sectoarelor cadastrale în care se desfășoară lucrări de înregistrare sistematică
Sectoarele nr. 1,2, UAT- Boșorod, județul Hunedoara

UAT CĂLAN

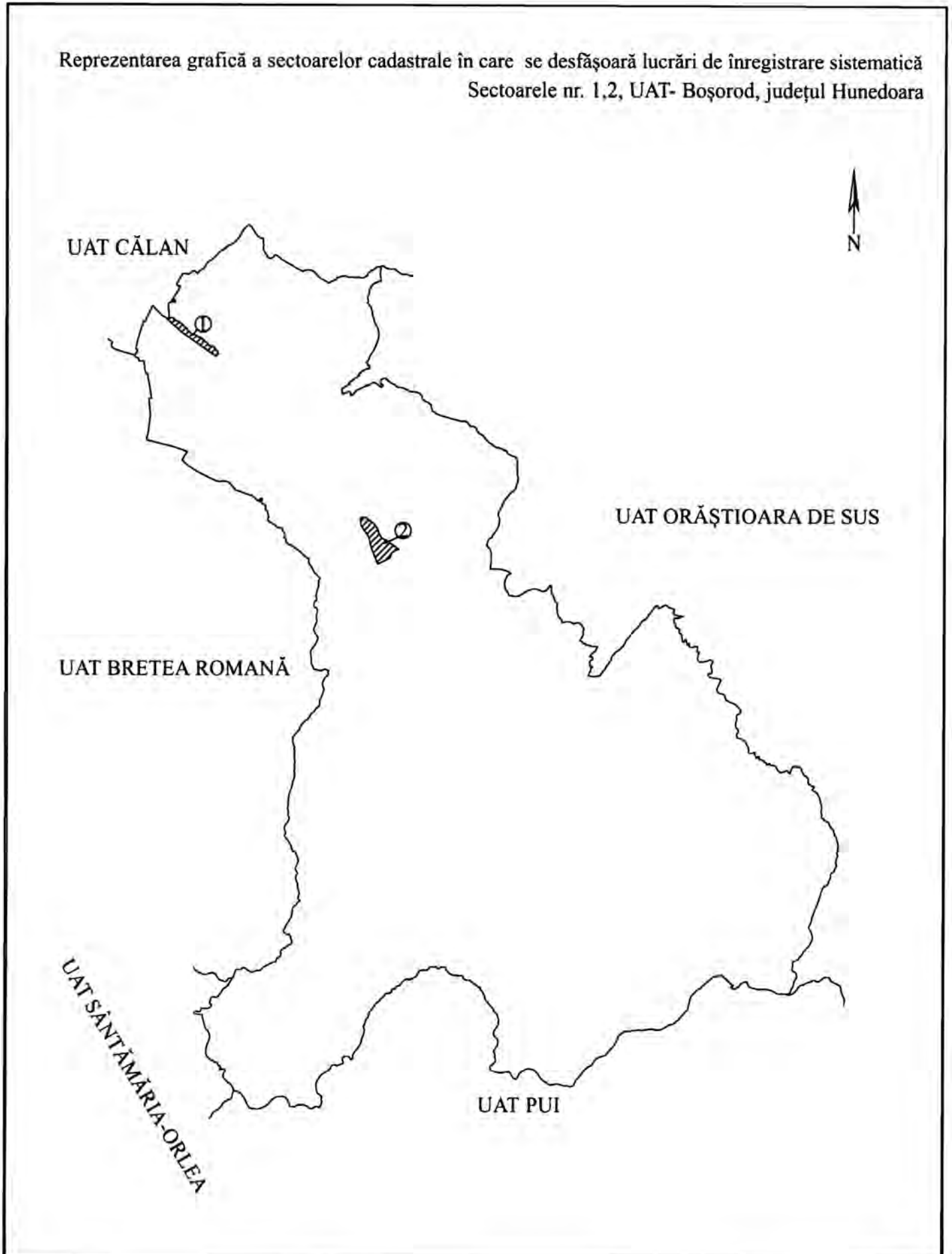


UAT ORĂȘTIOARA DE SUS

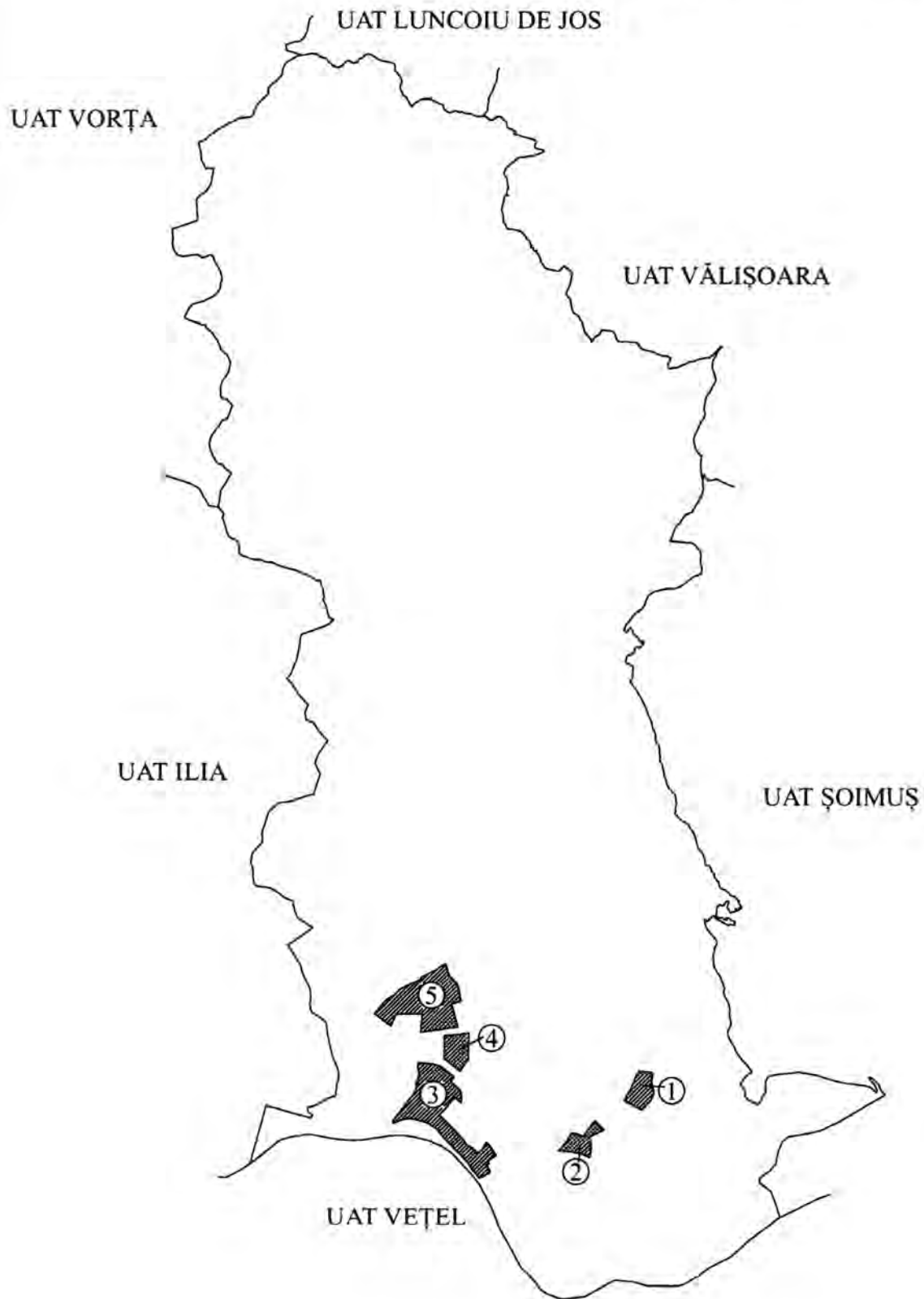
UAT BRETEA ROMANĂ

UAT SĂNTĂMĂRIA-ORLEA

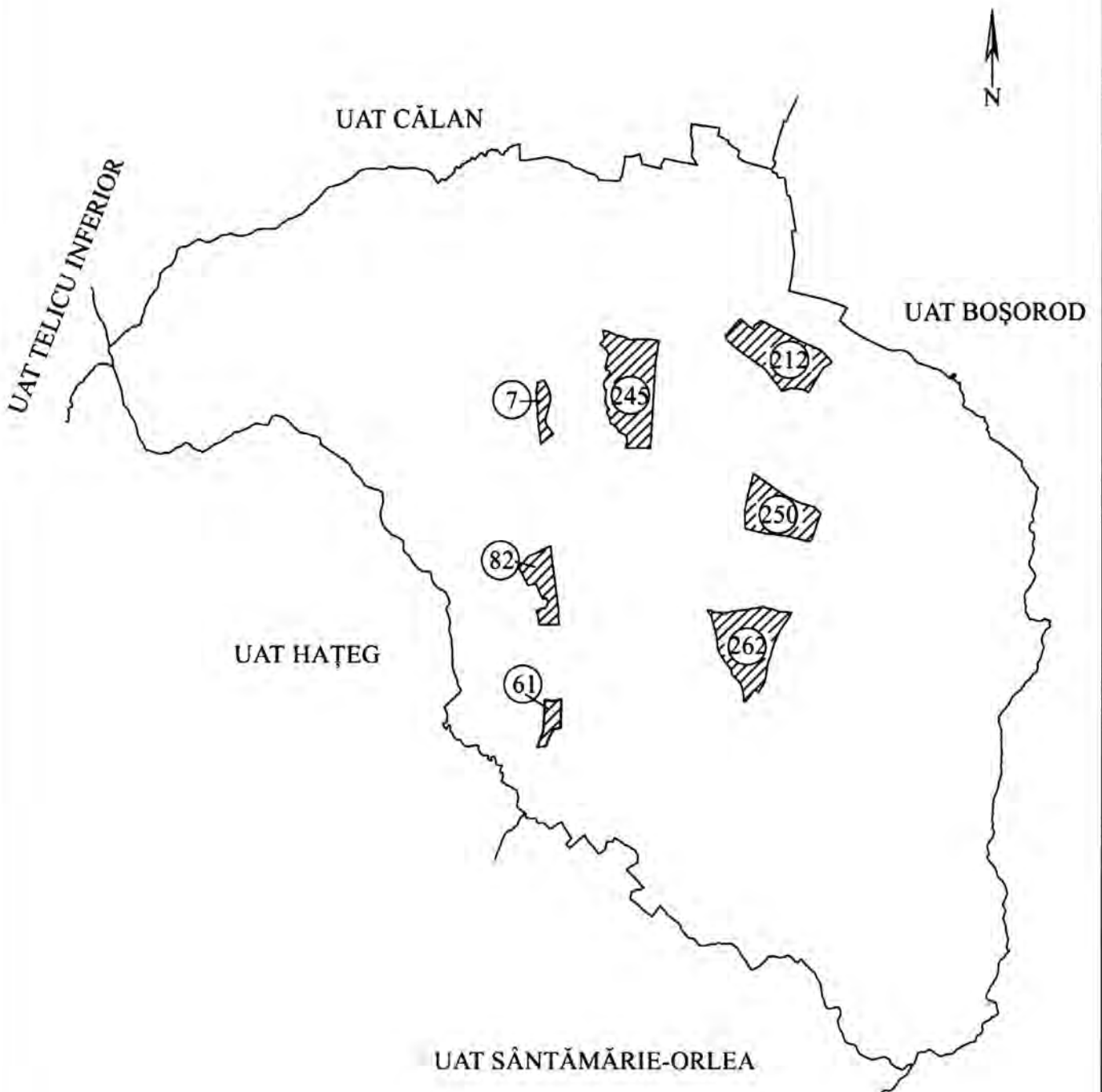
UAT PUI



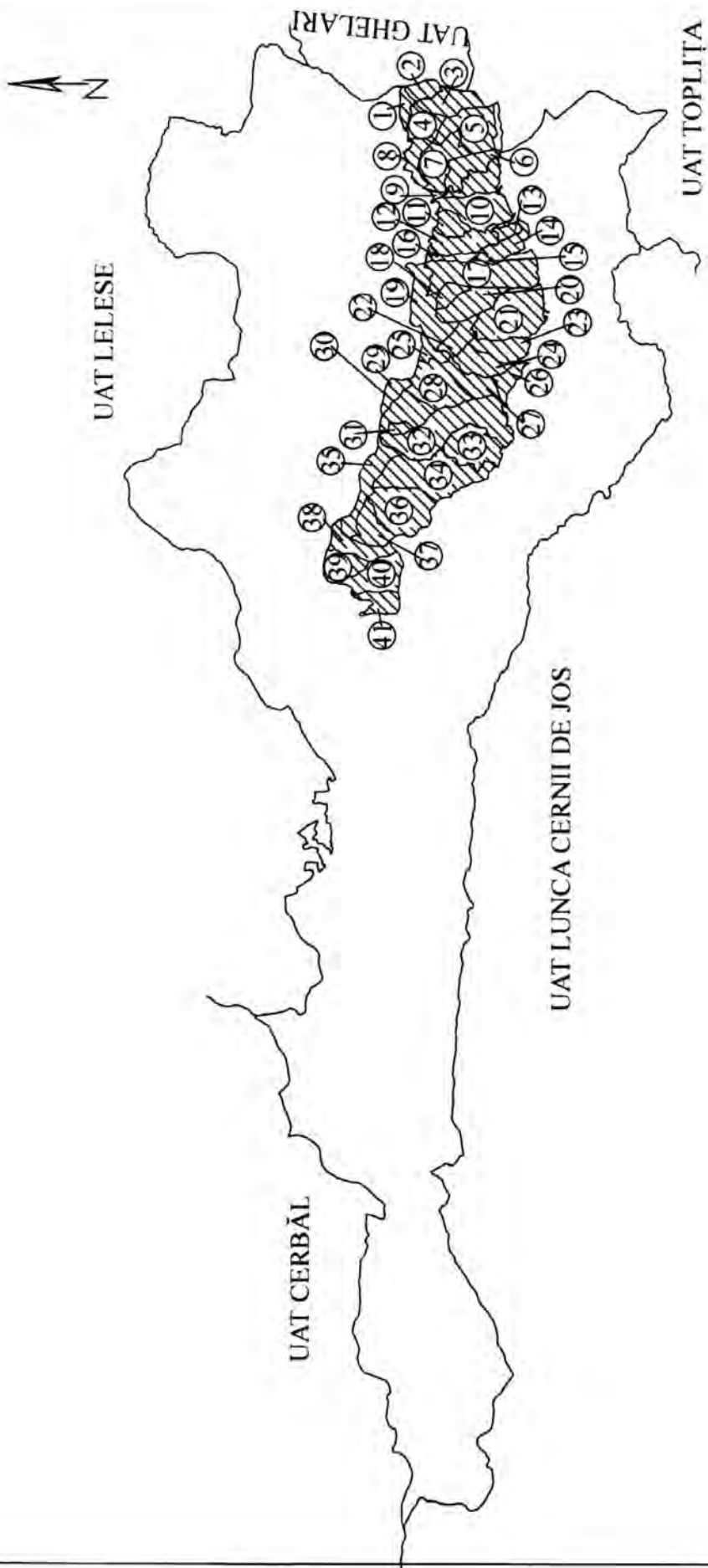
Reprezentarea grafică a sectoarelor cadastrale în care se desfășoară lucrări de înregistrare sistematică
Sectoarele nr. 1,2,3,4,5, UAT Brănișca, județul Hunedoara



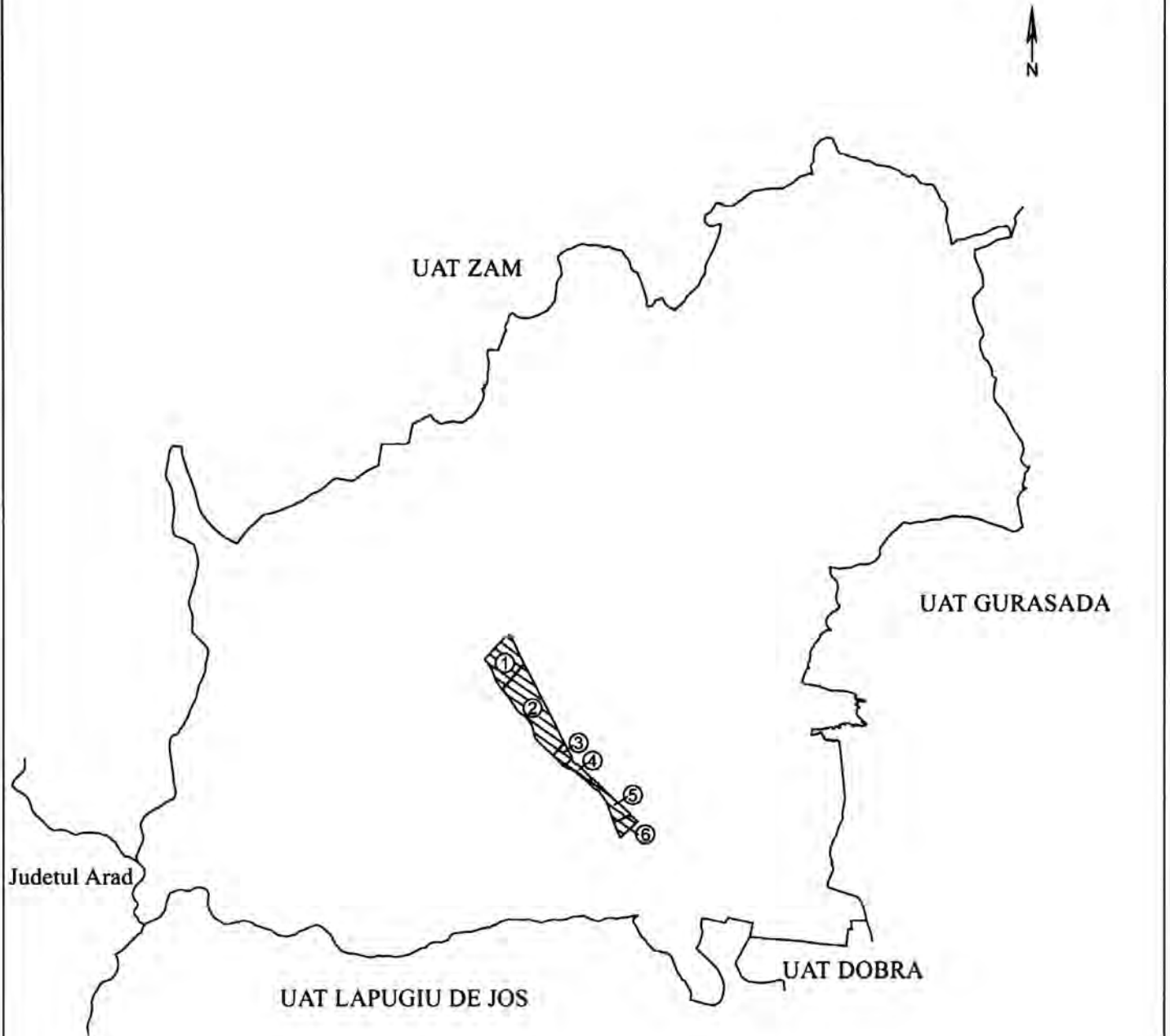
Reprezentarea grafică a sectoarelor cadastrale în care se desfășoară lucrări de înregistrare sistematică
Sectoarele nr.7,61,82,212,245,250,262 UAT Bretea Română, județul Hunedoara



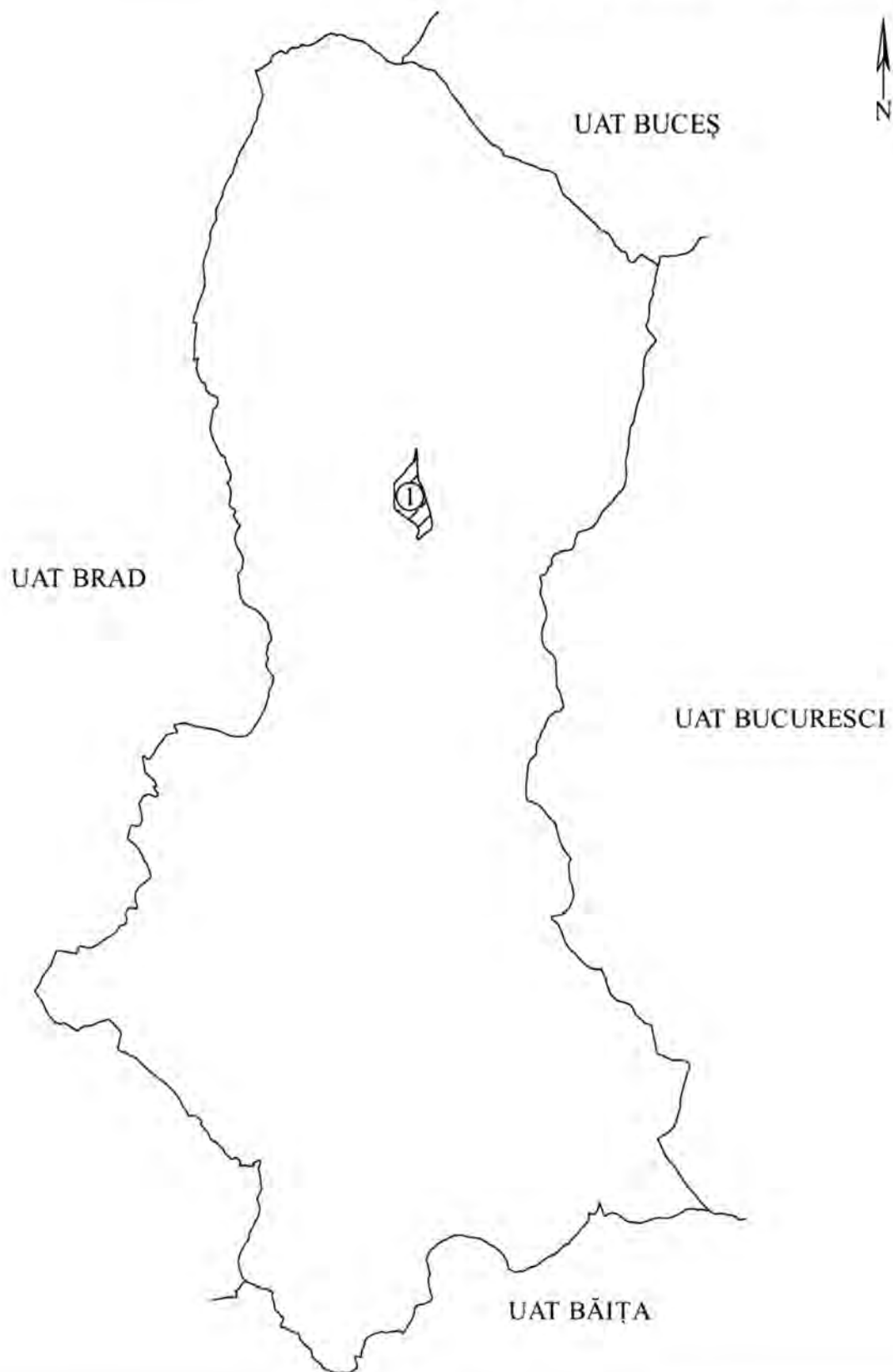
Reprezentarea grafică a sectoarelor cadastrale în care se desfășoară lucrări de înregistrare sistematică
Sectoarele nr. 1, 2, 3, 4, 5, 6, 7, 8, 9, 10, 11, 12, 13, 14, 15, 16, 17, 18, 19, 20, 21, 22, 23, 24, 25, 26, 27, 28, 29, 30, 31, 32, 33, 34, 35, 36, 37, 38, 39, 40, 41.
UAT- Bunila, județul Hunedoara



Reprezentarea grafică a sectoarelor cadastrale în care se desfășoară lucrări de înregistrare sistematică
Sectoarele nr.1,2,3,4,5,6 UAT Burjuc, județul Hunedoara



Reprezentarea grafică a sectorului cadastral în care se desfășoară lucrări de înregistrare sistematică
Sectorul nr. 1, UAT Crișcior, județul Hunedoara



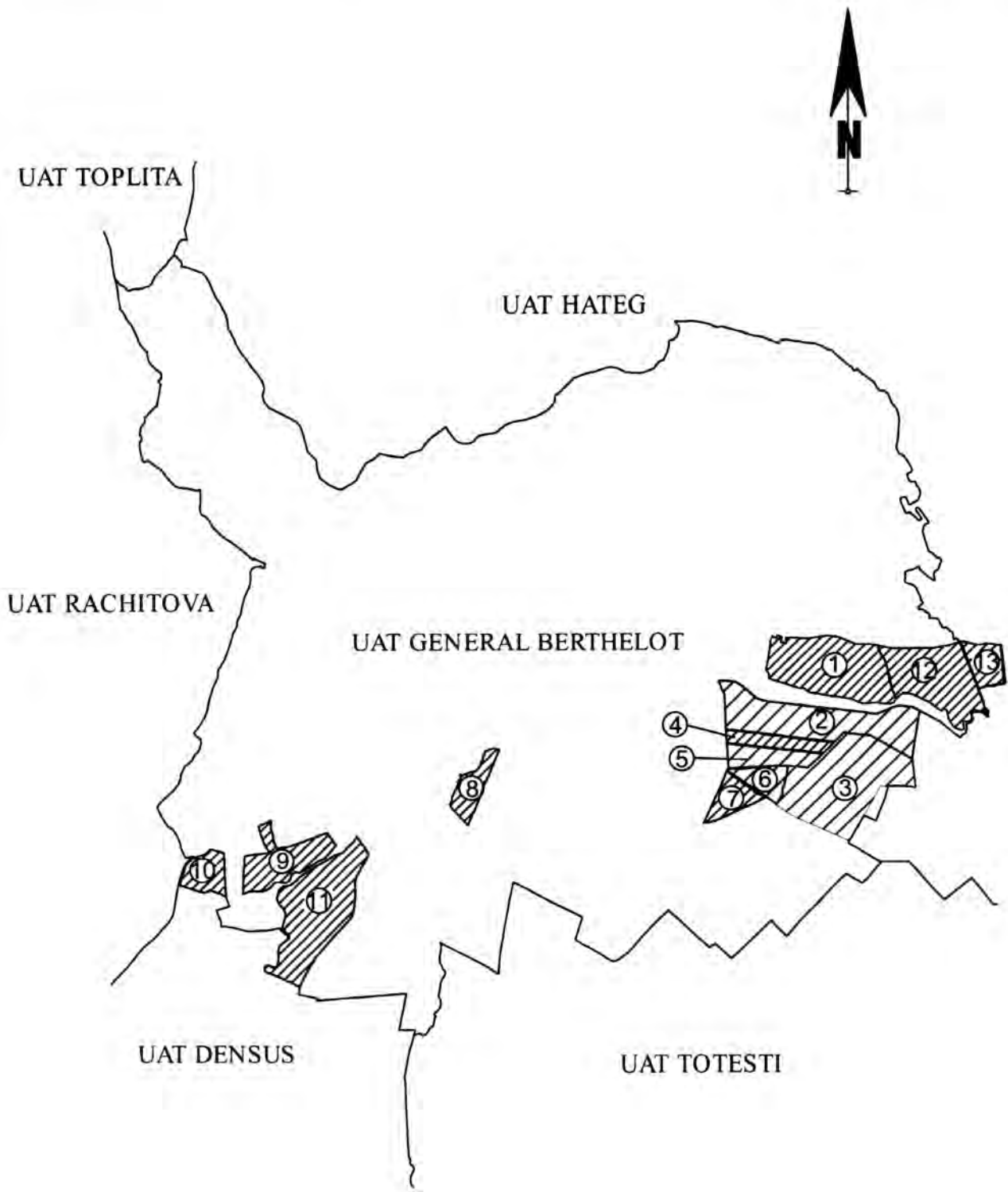
Reprezentarea grafică a sectoarelor cadastrale în care se desfășoară lucrări de înregistrare sistematică
Sectoarele nr. 13, 14, 18, 50, 51, 66, UAT Densuș, județul Hunedoara



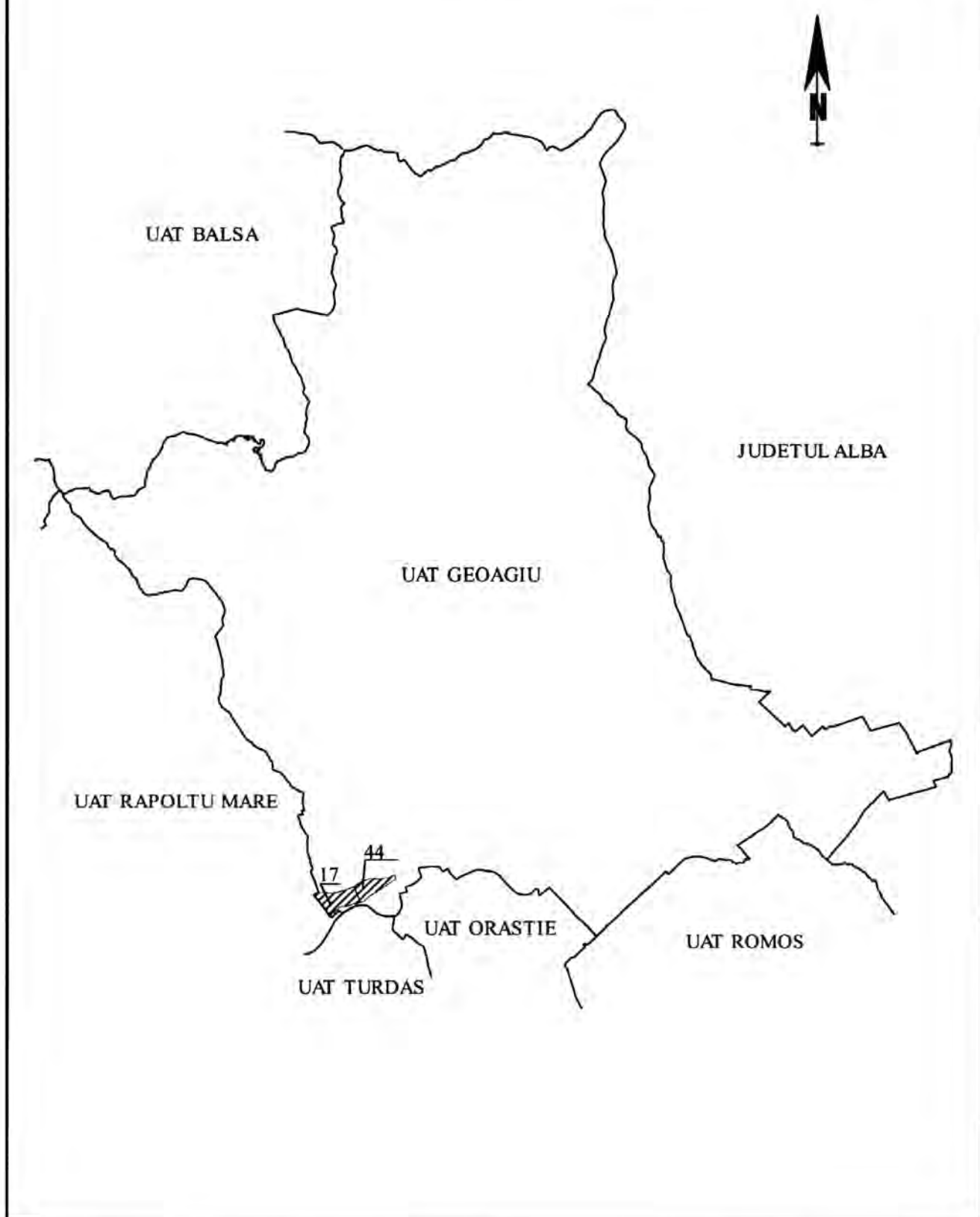
Reprezentarea grafică a sectoarelor cadastrale în care se desfășoară lucrări de înregistrare sistematică
Sectoarele nr. 1,2,3,4,5,6,7,8, UAT- Dobra, județul Hunedoara



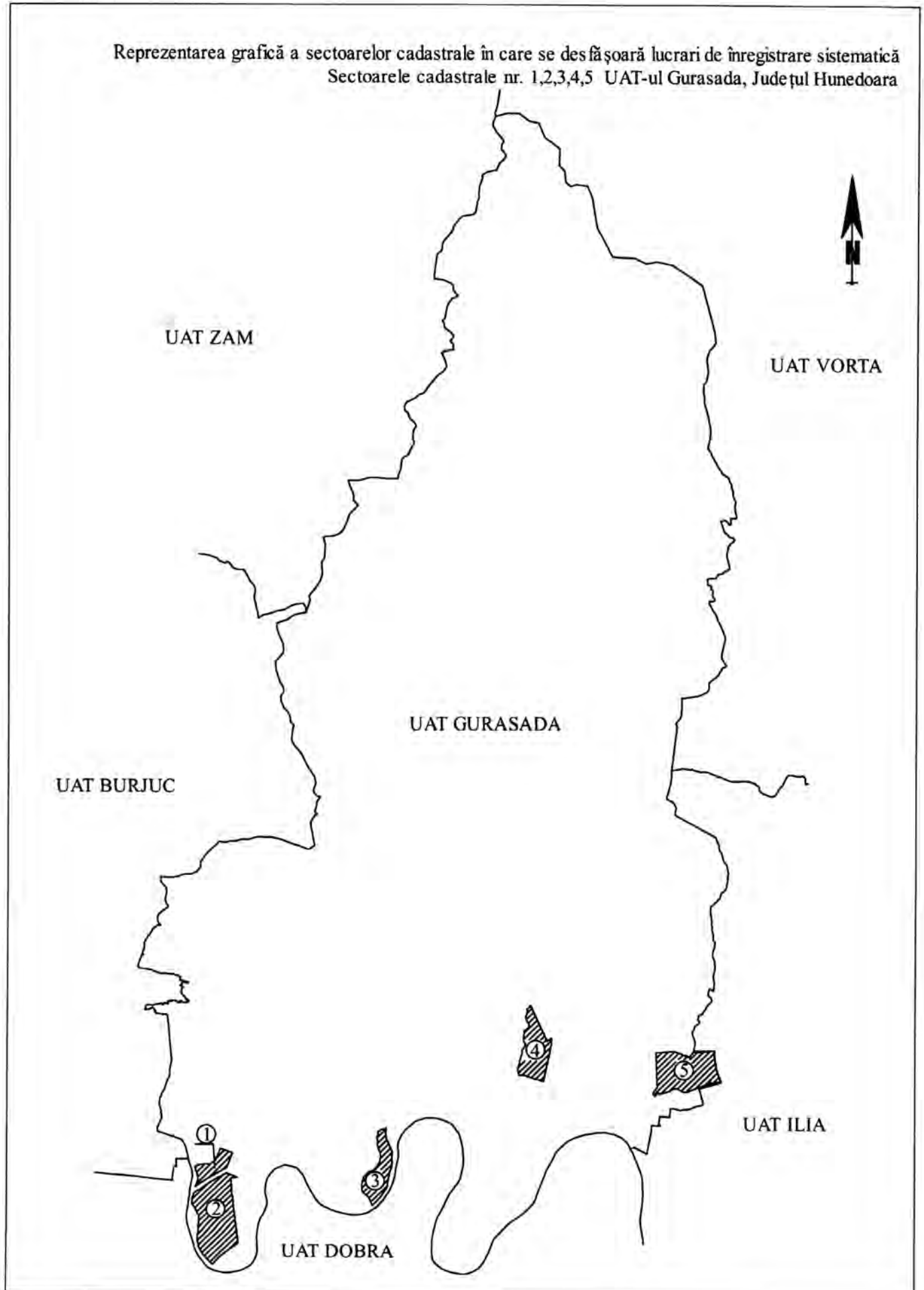
Reprezentare grafică a sectoarelor cadastrale în care se desfășoară lucrări de înregistrare sistematică
Sectoarele cadastrale nr. 1,2,3,4,5,6,7,8,9,10,11,12,13 UAT General Berthelot, Județul Hunedoara



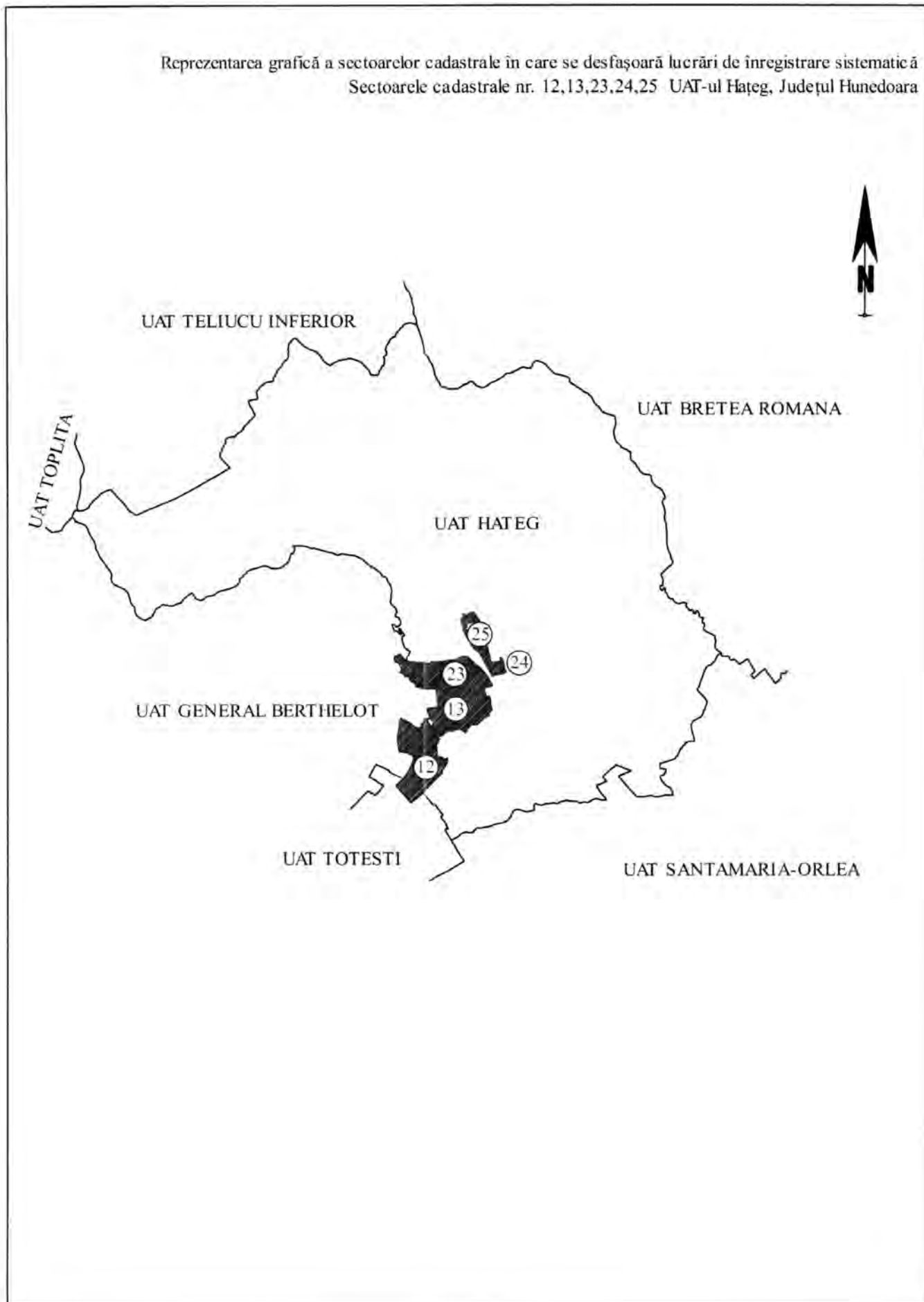
Reprezentare grafică a sectoarelor cadastrale în care se desfășoară lucrări de înregistrare sistematică
Sectoarele cadastrale nr. 17,44 UAT Geoagiu, Județul Hunedoara



Reprezentarea grafică a sectoarelor cadastrale în care se desfășoară lucrări de înregistrare sistematică
Sectoarele cadastrale nr. 1,2,3,4,5 UAT-ul Gurasada, Județul Hunedoara



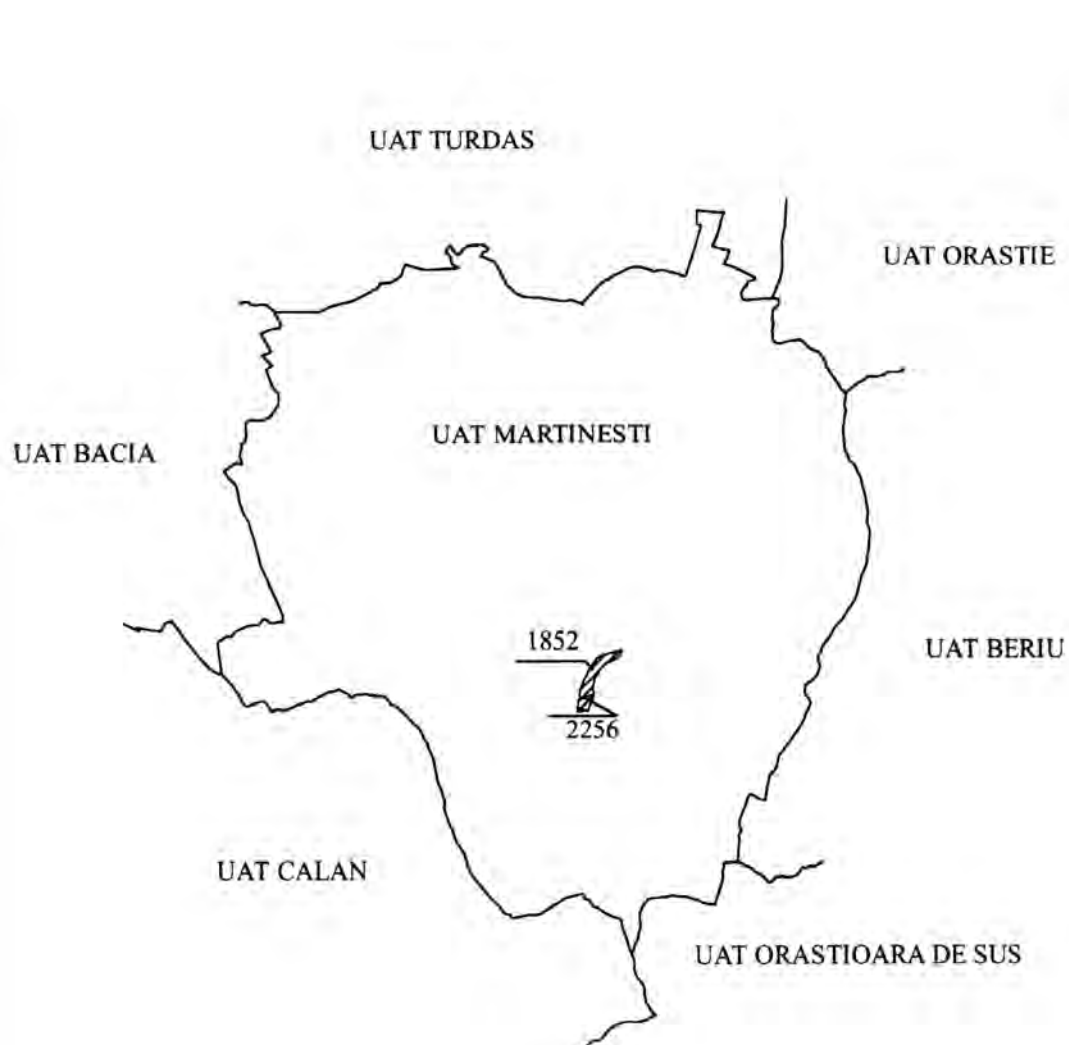
Reprezentarea grafică a sectoarelor cadastrale în care se desfășoară lucrări de înregistrare sistematică
Sectoarele cadastrale nr. 12,13,23,24,25 UAT-ul Hățeg, Județul Hunedoara



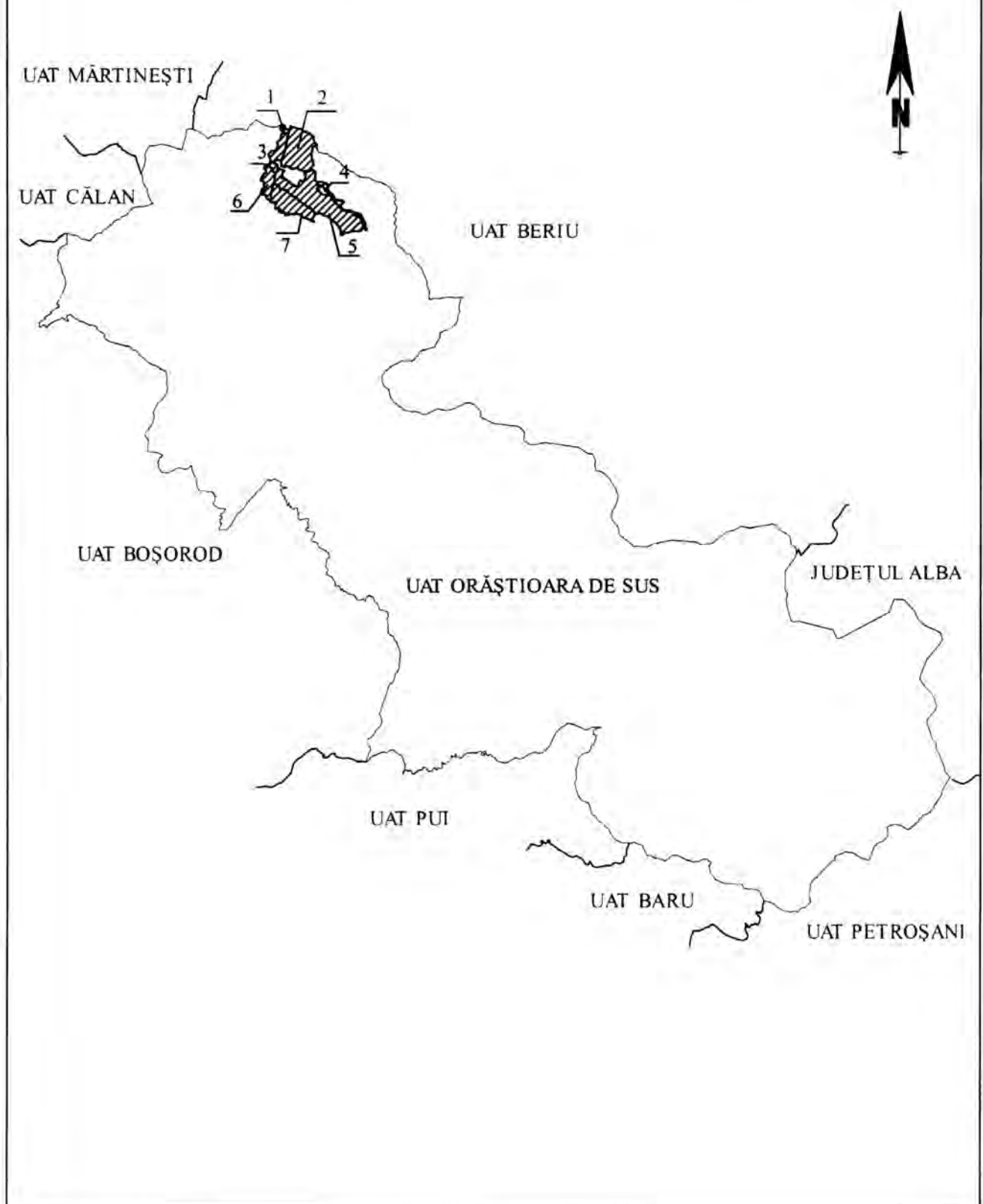
Reprezentare grafică a sectoarelor cadastrale în care se desfășoară lucrări de înregistrare sistematică
Sectoarele cadastrale nr. 1,2,3,4 UAT Hărău, Județul Hunedoara



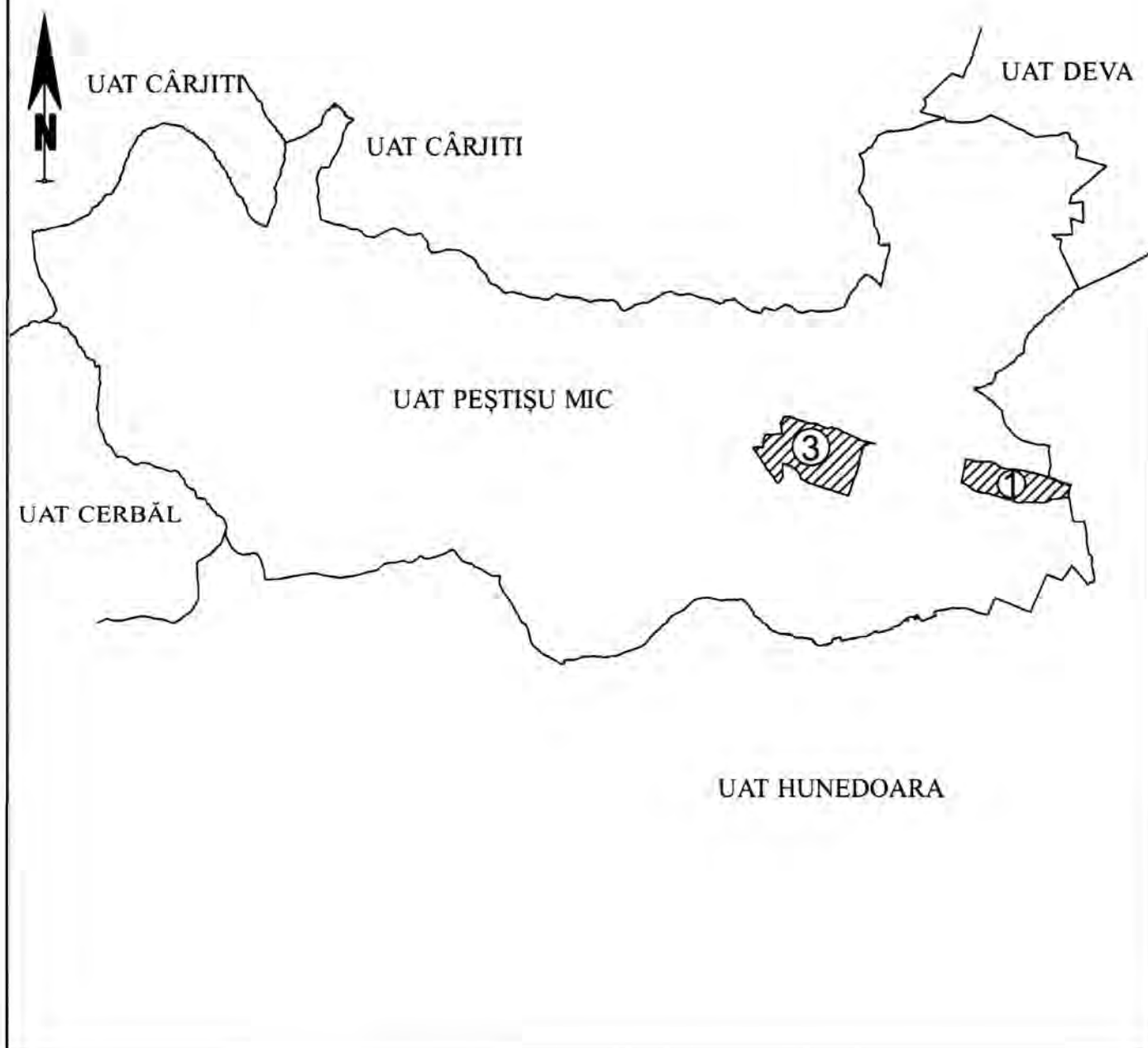
Reprezentarea grafică a sectoarelor cadastrale în care se desfășoară lucrări de înregistrare sistematică
Sectoarele cadastrale nr. 1852,2256 UAT-ul Mărtinești, Județul Hunedoara

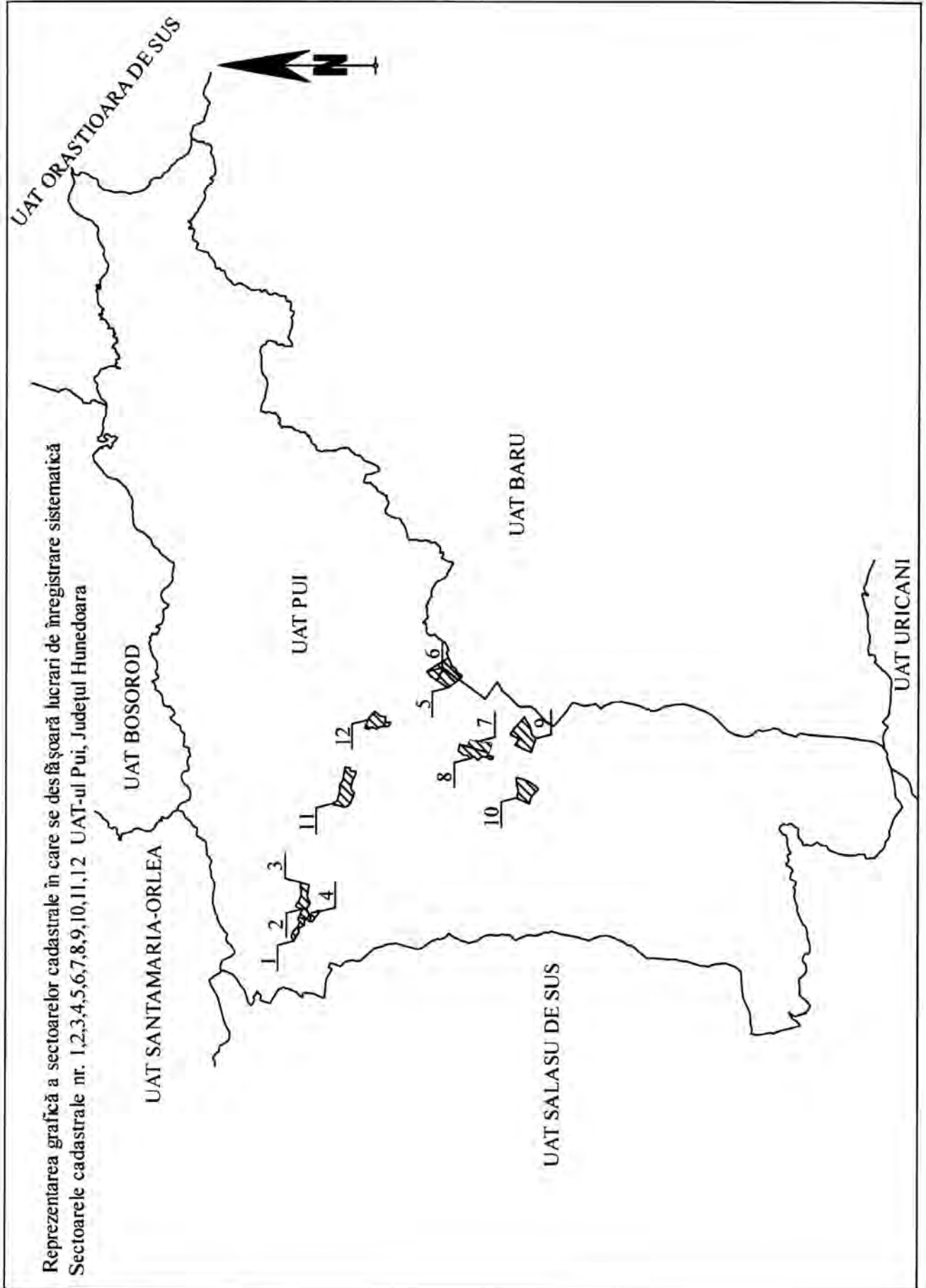


Reprezentarea grafică a sectoarelor cadastrale în care se desfășoară lucrări de înregistrare sistematică
Sectoarele cadastrale nr. 1,2,3,4,5,6,7 UAT-ul Orăștioara de Sus, Județul Hunedoara

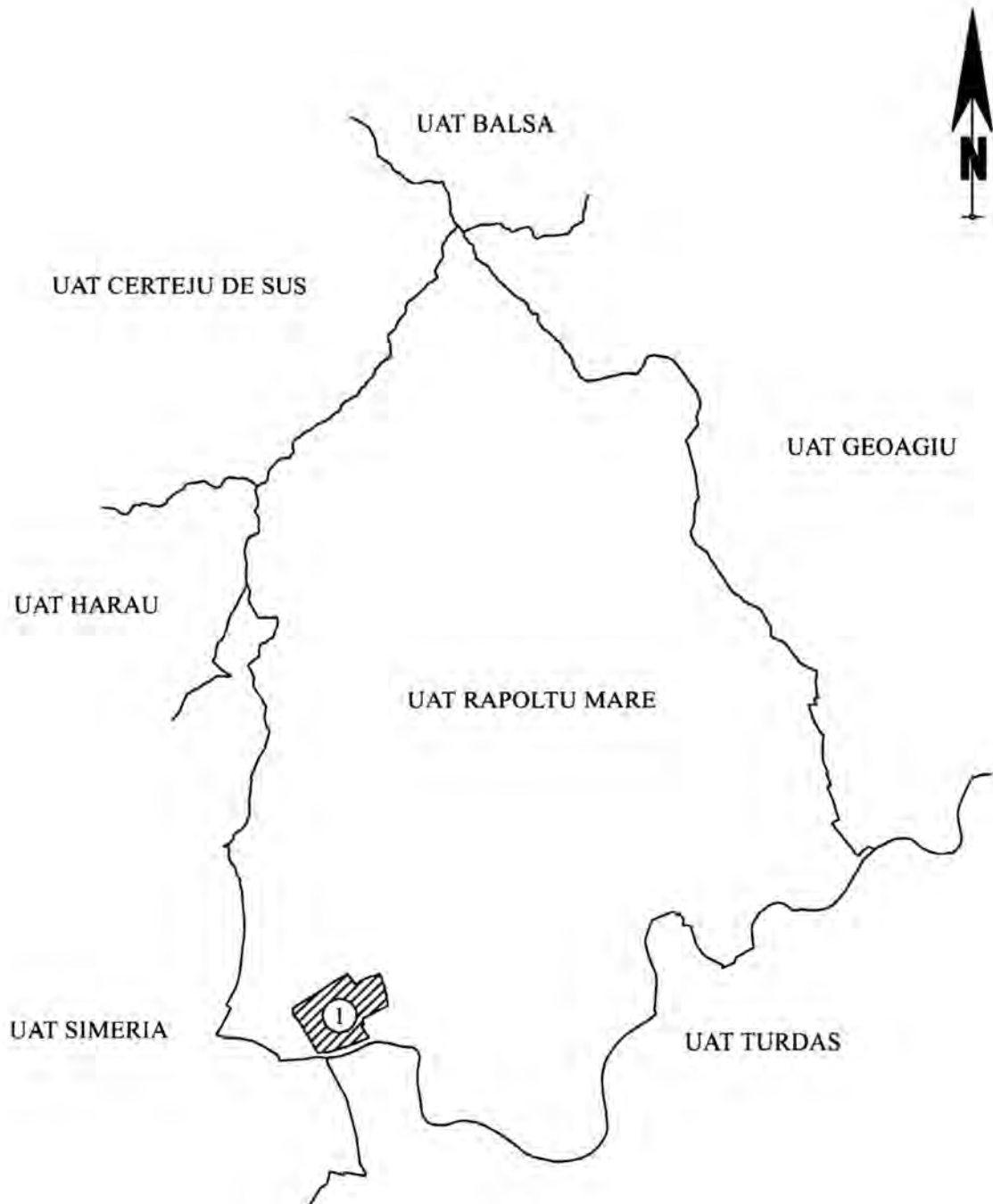


Reprezentarea grafică a sectoarelor cadastrale în care se desfășoară lucrări de înregistrare sistematică
Sectoare cadastrale 1,3, UAT-ul Peștișu Mic, Județul Hunedoara

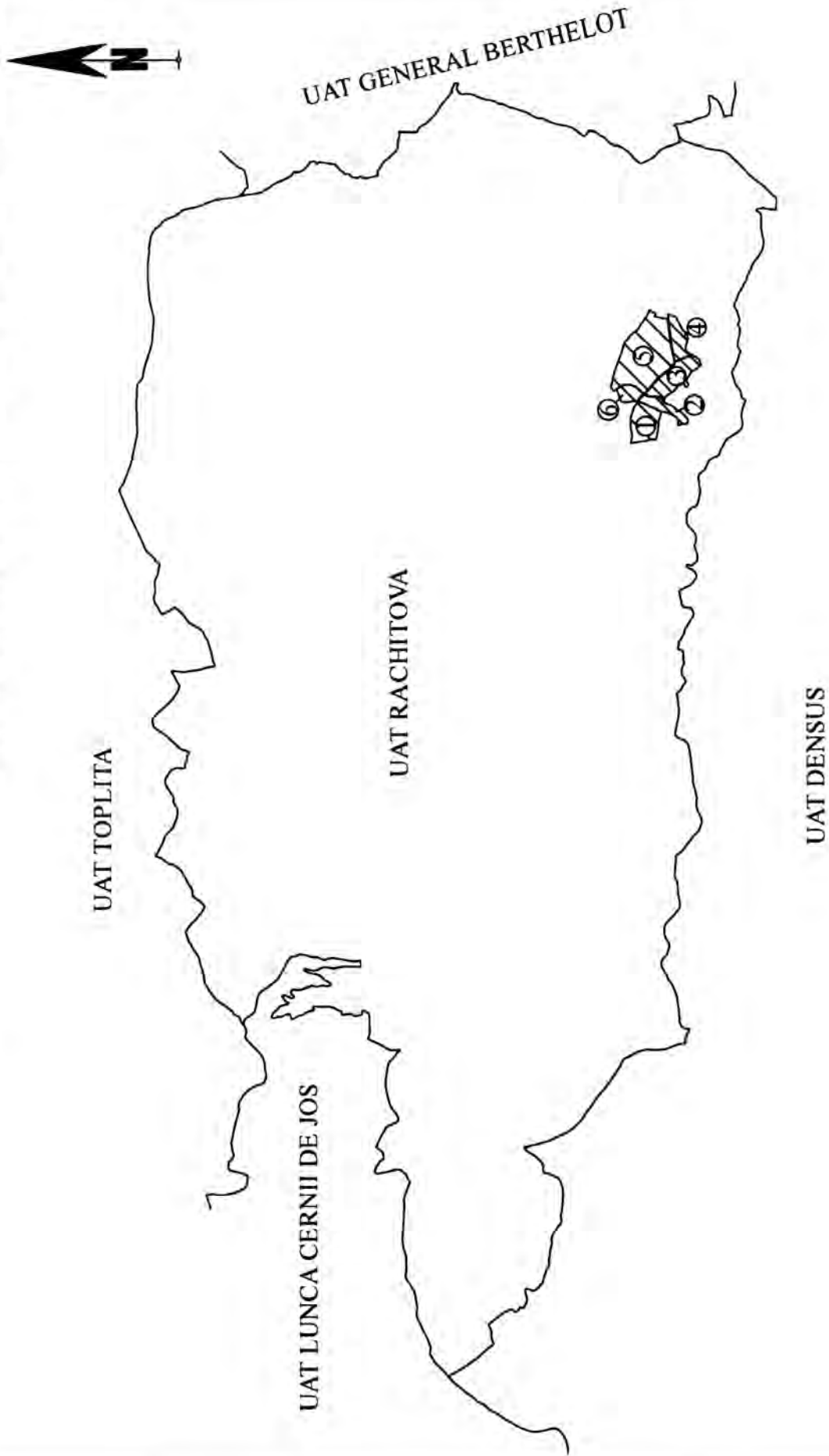


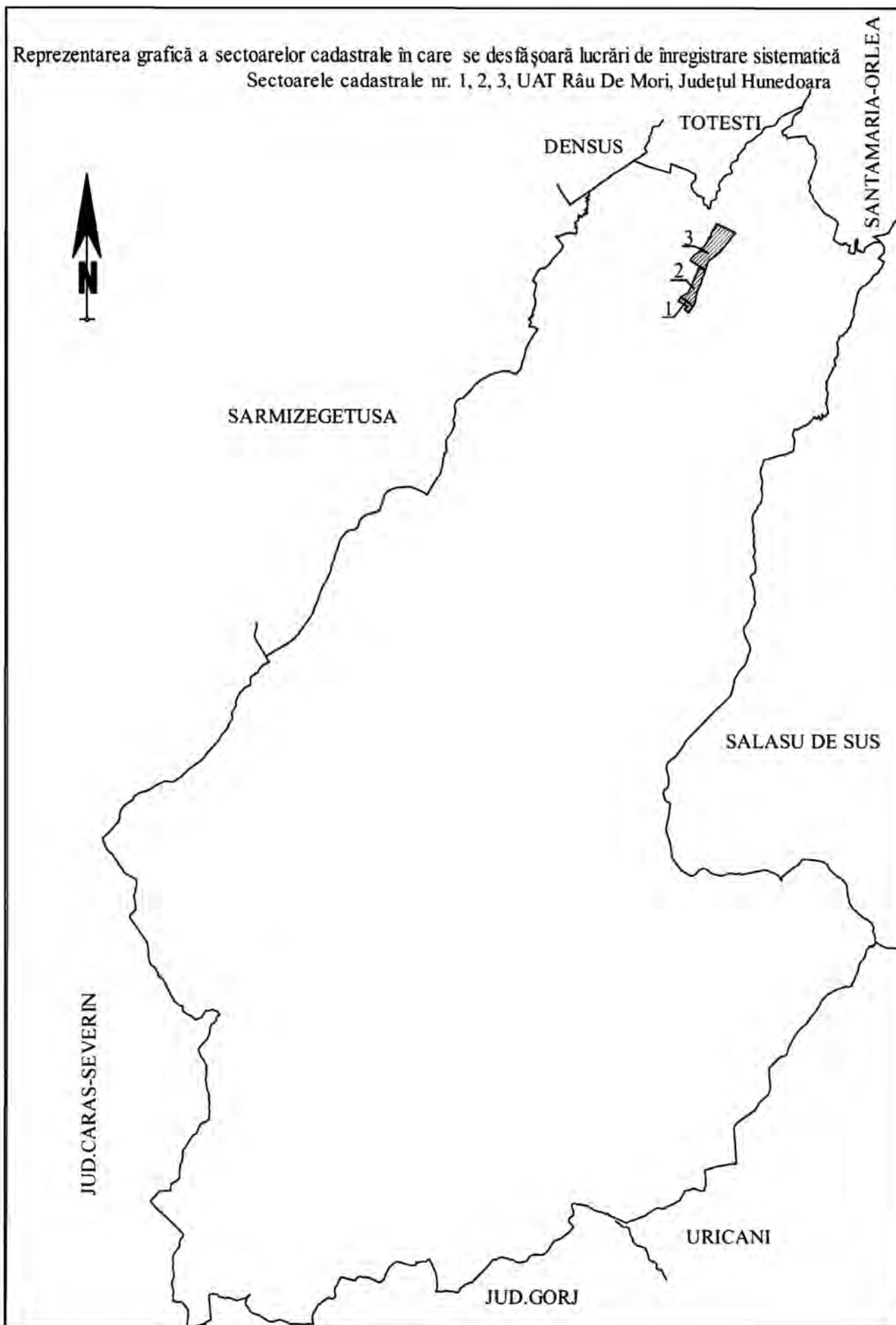


Reprezentarea grafică a sectoarelor cadastrale în care se desfășoară lucrări de înregistrare sistematică
Sector cadastral nr. 1 UAT-ul Rapoltu Mare, Județul Hunedoara

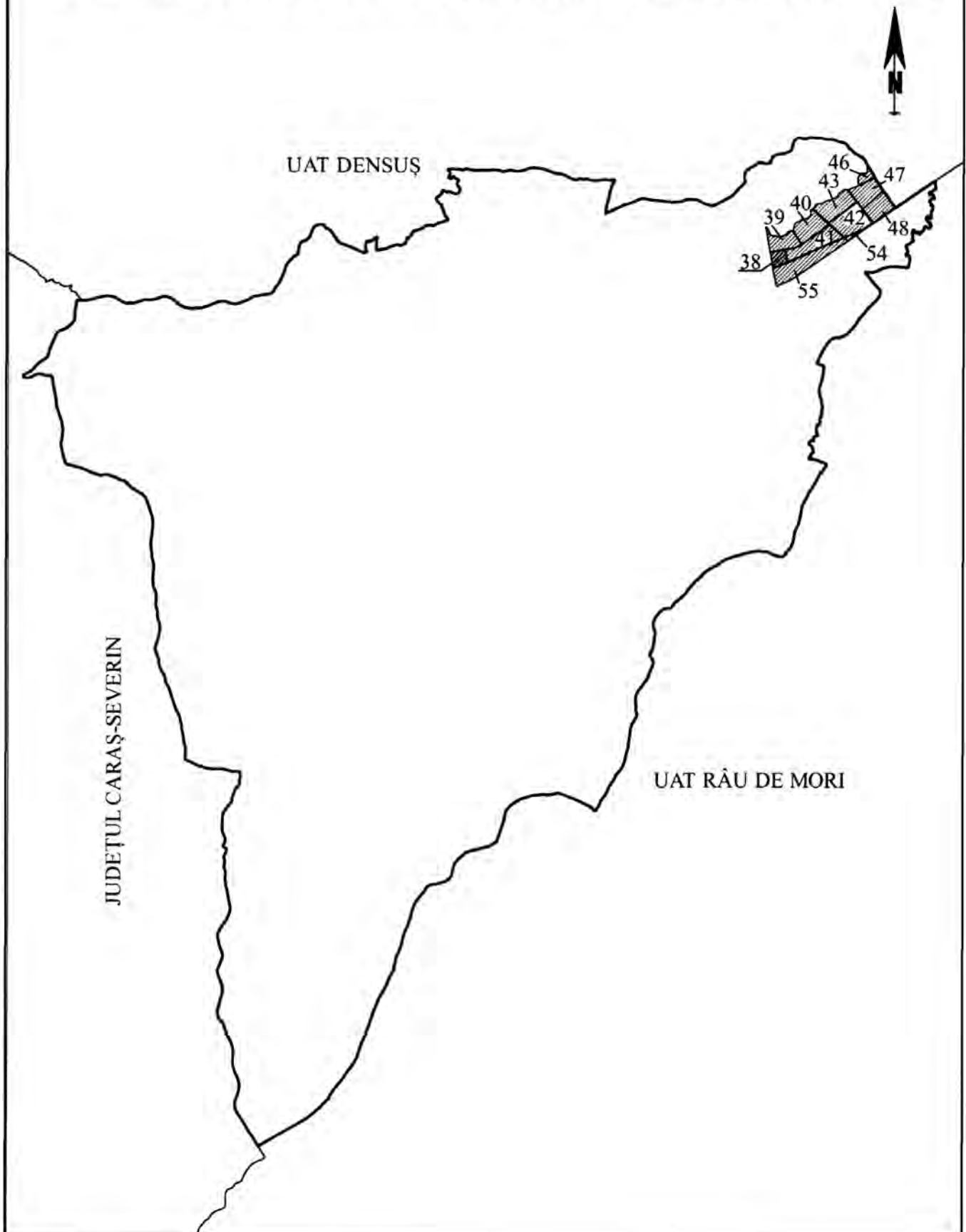


Reprezentarea grafică a sectoarelor cadastrale în care se desfășoară lucrări de înregistrare sistematică
 Sectoarele cadastrale nr. 1,2,3,4,5,6, UAT-ul Răchitova, Județul Hunedoara

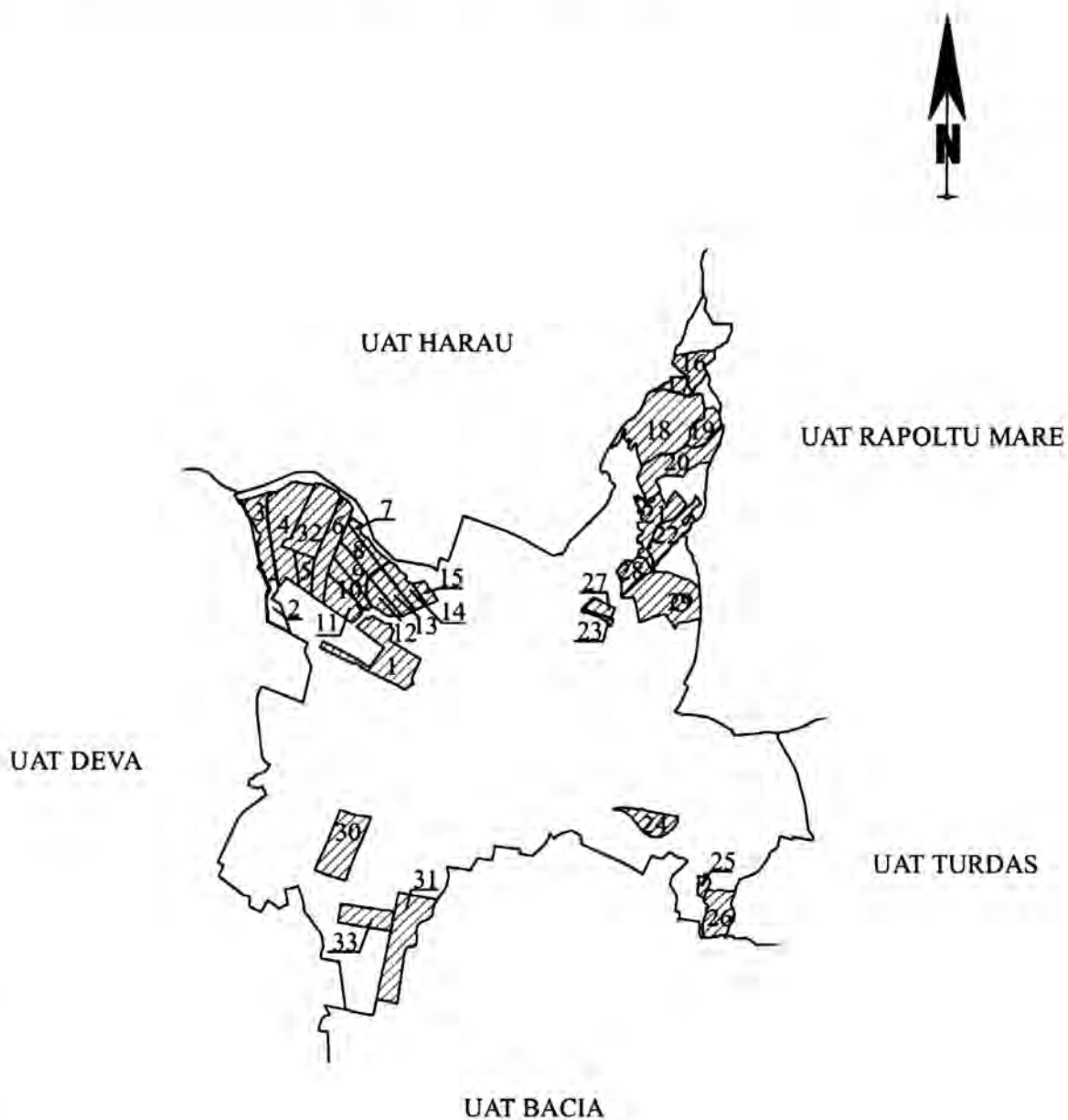




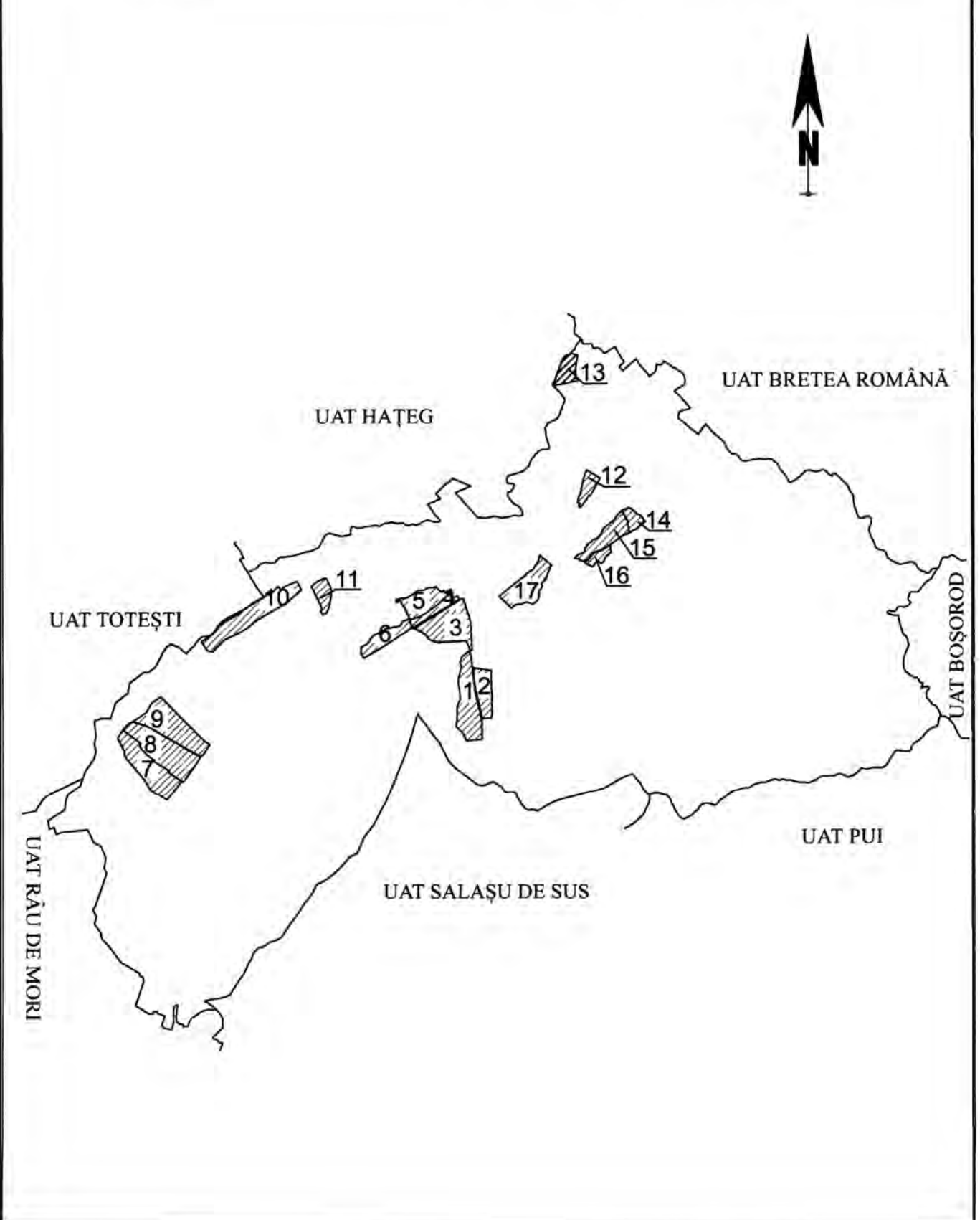
Reprezentarea grafică a sectoarelor cadastrale în care se desfășoară lucrări de înregistrare sistematică
Sectoare cadastrale nr.38,39,40,41,42,43,46,47,48,54,55, UAT- ul Sarmizegetusa, județul Hunedoara



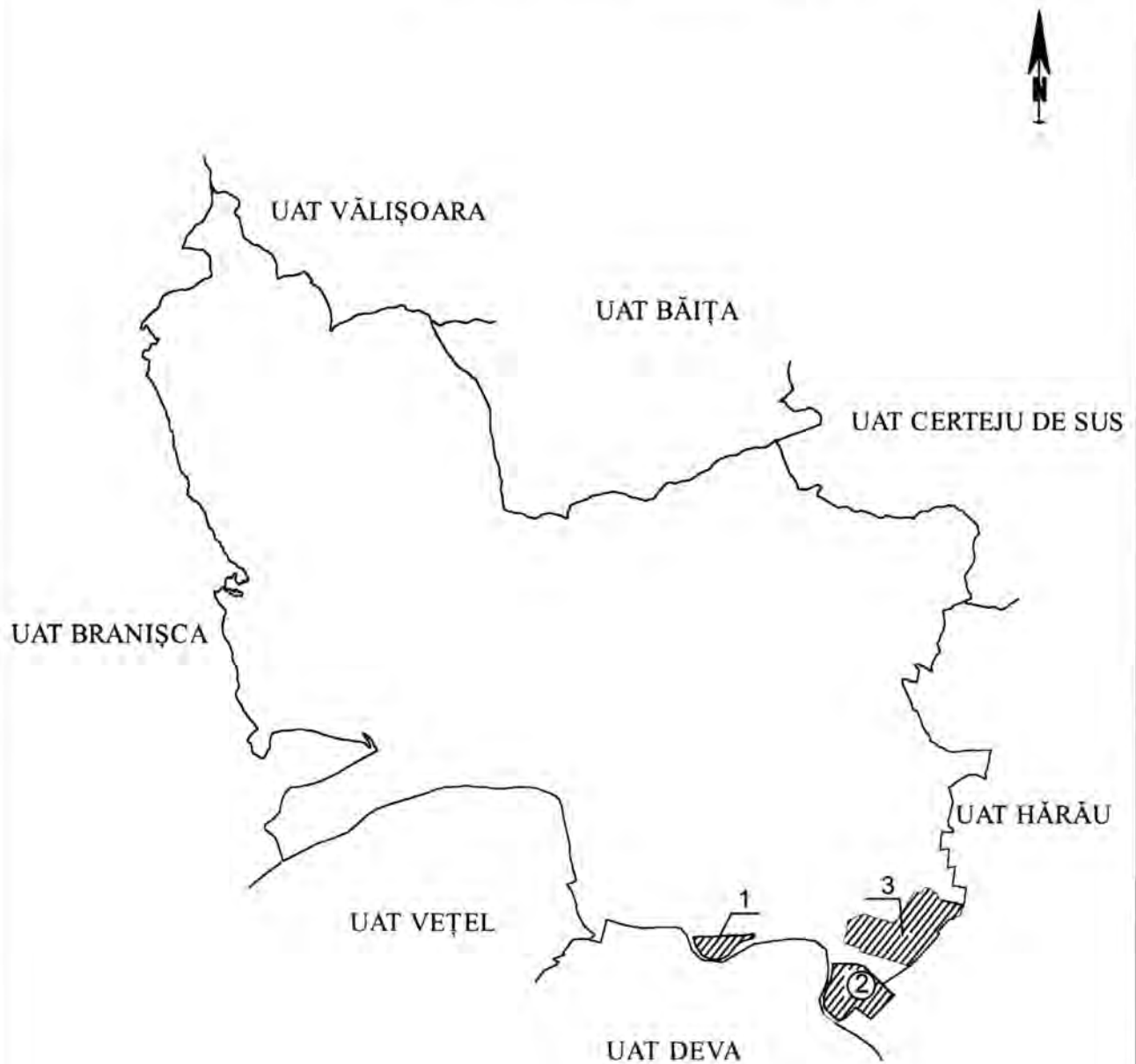
Reprezentare grafica a sectoarelor cadastrale in care se desfasoara lucrari de inregistrare sistematica
Sectoarele cadastrale nr. 1,2,3,4,5,6,7,8,9,10,11,12,13,14,15,16,17,18,19,20,21,22,23,24,25,26,27,28
29,30,31,32,33, UAT Simeria, Judetul Hunedoara



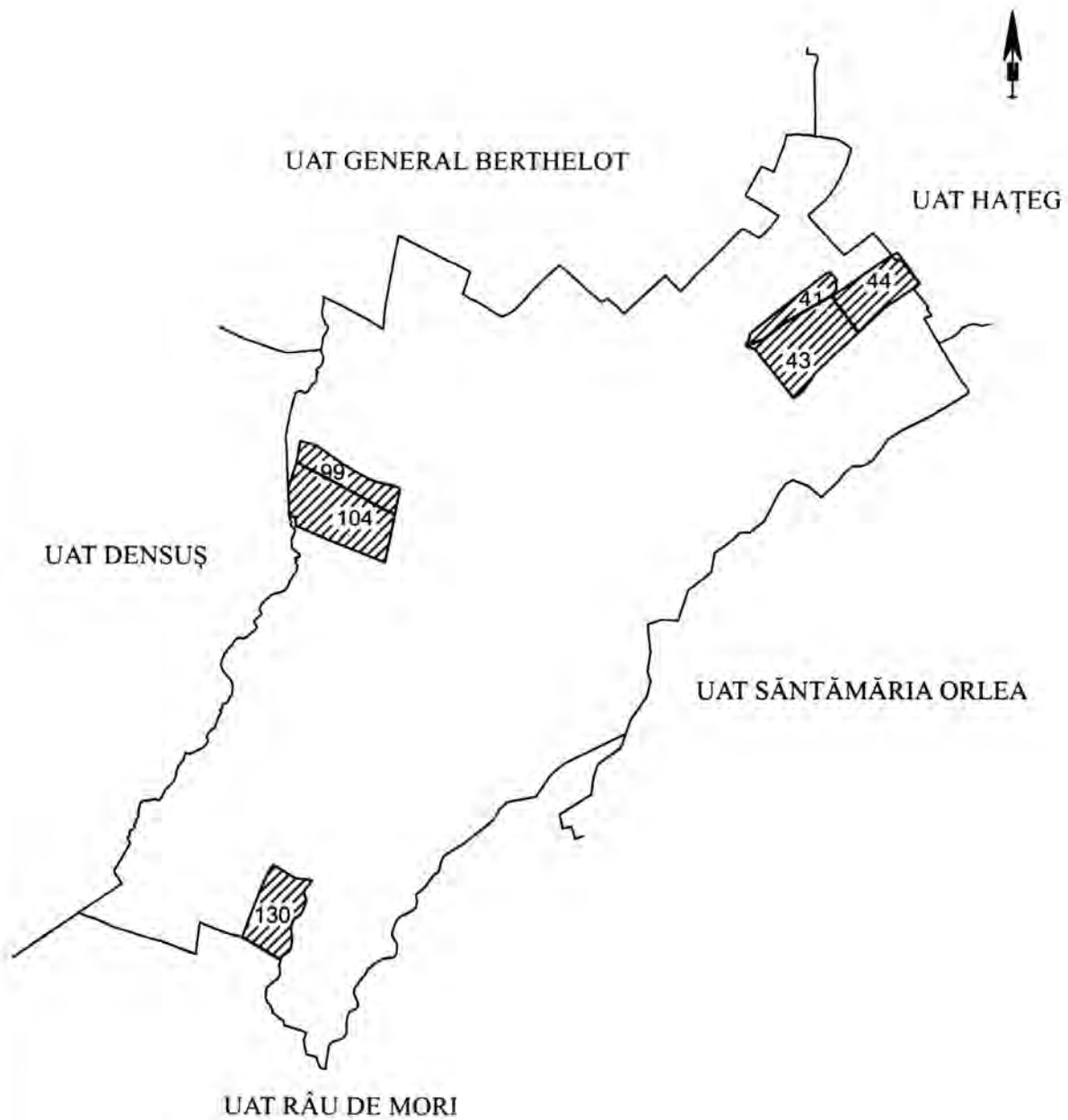
Reprezentarea grafică a sectoarelor cadastrale în care se desfășoară lucrări de înregistrare sistematică
Sectorul nr.1,2,3,4,5,6,7,8,9,10,11,12,13,14,15,16,17, UAT- ul Sântămăria-Orlea, județul Hunedoara



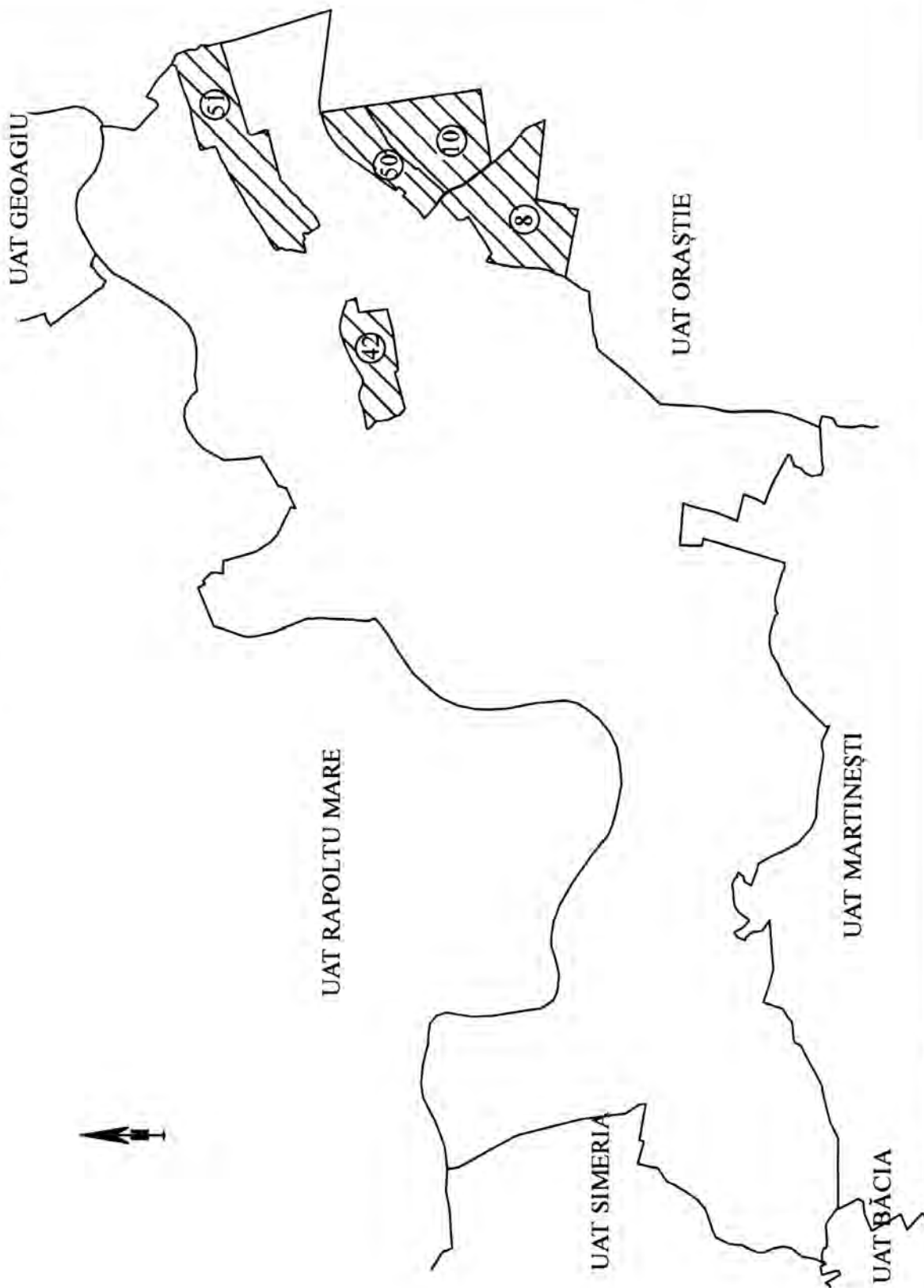
Reprezentarea grafică a sectoarelor cadastrale în care se desfășoară lucrări de înregistrare sistematică
Sectoare cadastrale nr.1,2,3, UAT- ul Șoimuș, județul Hunedoara

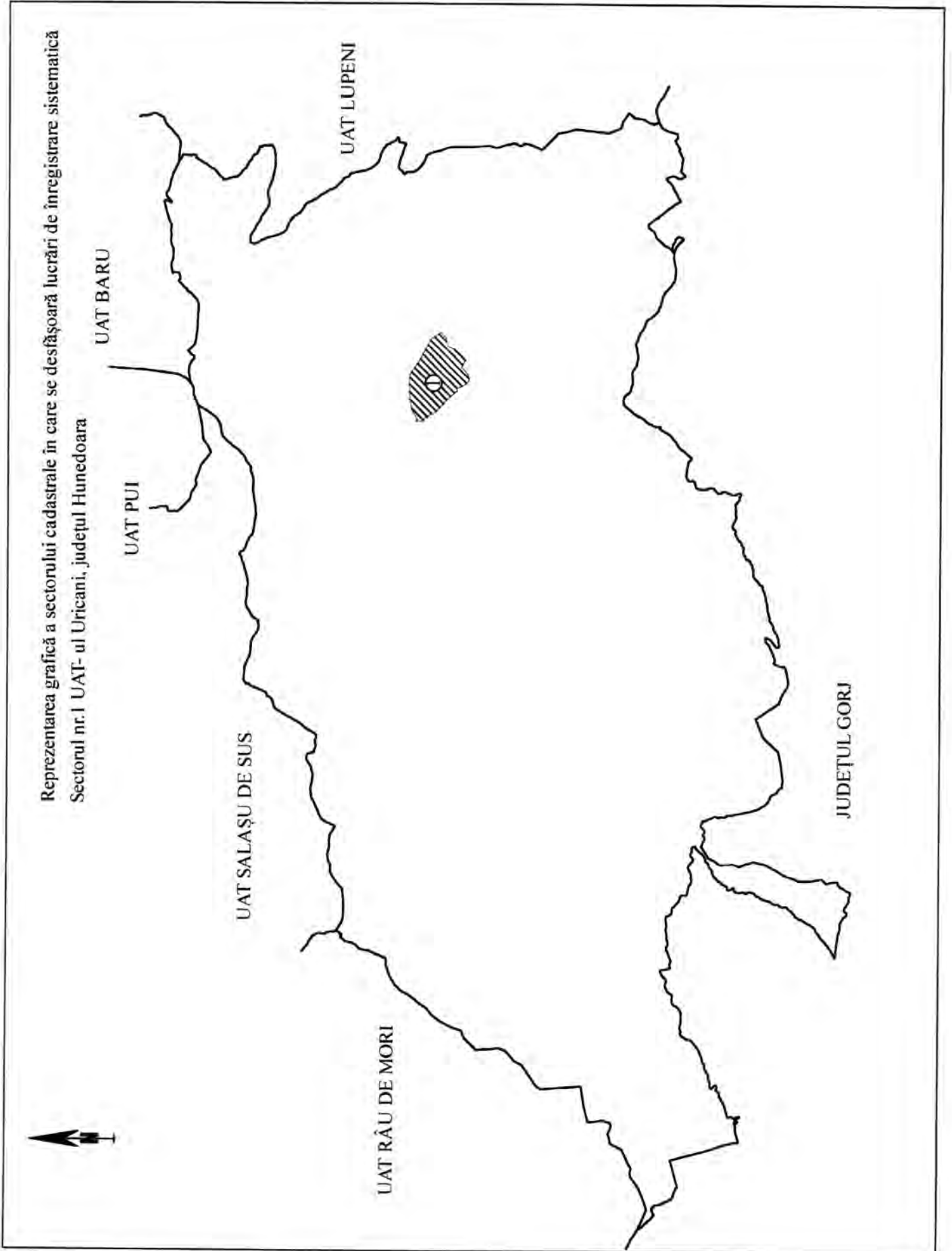


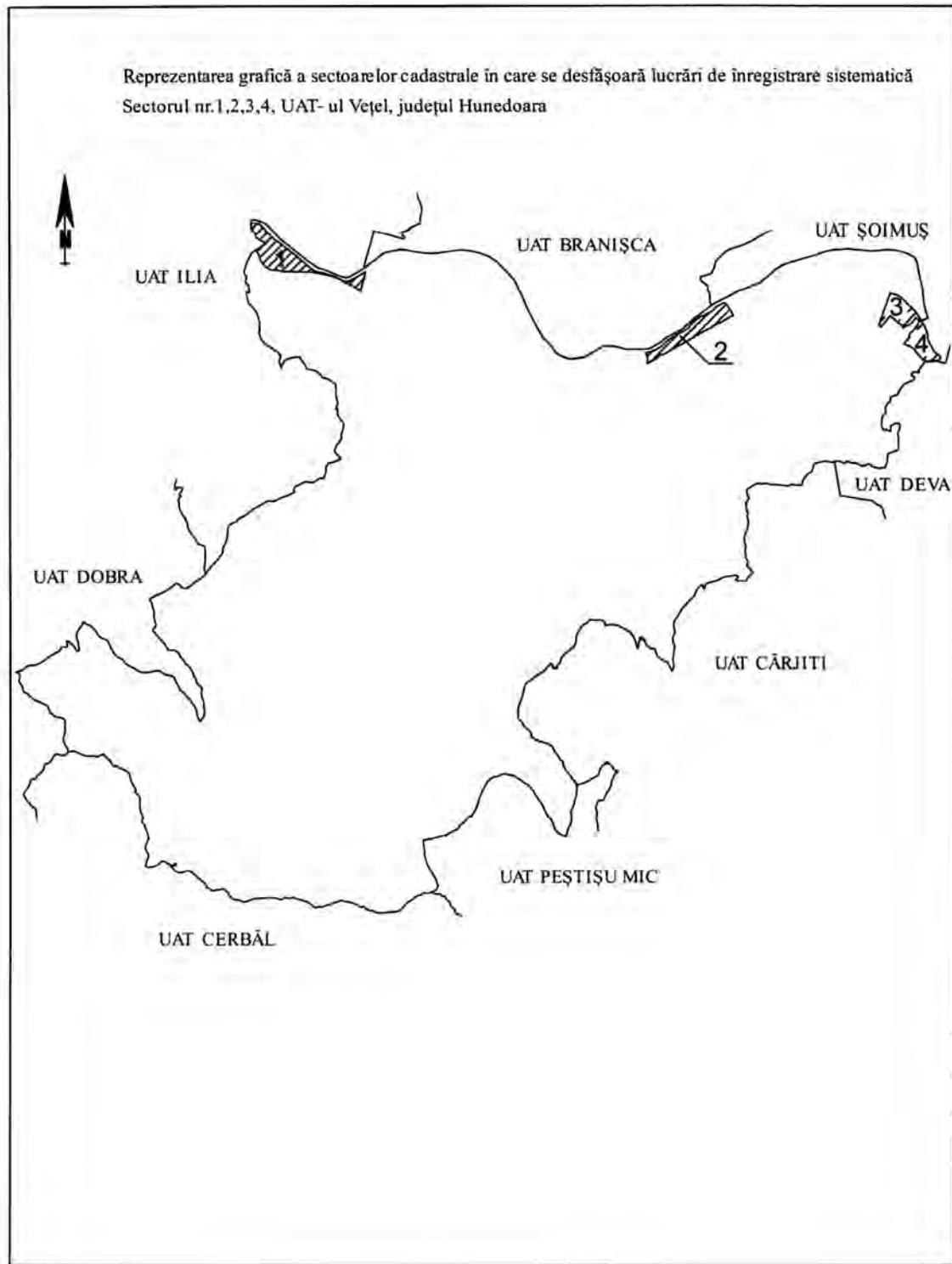
Reprezentarea grafică a sectoarelor cadastrale în care se desfășoară lucrări de înregistrare sistematică
Sectorul nr.41,43,44,99,104,130, UAT- ul Totești, județul Hunedoara



Reprezentarea grafică a sectoarelor cadastrale în care se desfășoară lucrări de înregistrare sistematică
Sectorul nr. 8,10,42,50,51, UAT- ul Turdaș, județul Hunedoara







EDITOR: GUVERNUL ROMÂNIEI



„Monitorul Oficial” R.A., Str. Parcului nr. 65, sectorul 1, București; C.I.F. RO427282,
IBAN: RO55RNCB0082006711100001 Banca Comercială Română — S.A. — Sucursala „Unirea” București
și IBAN: RO12TREZ7005069XXX000531 Direcția de Trezorerie și Contabilitate Publică a Municipiului București
(alocat numai persoanelor juridice bugetare)
Tel. 021.318.51.29/150, fax 021.318.51.15, e-mail: marketing@ramo.ro, internet: www.monitoruloficial.ro
Adresa pentru publicitate: Centrul pentru relații cu publicul, București, șos. Panduri nr. 1,
bloc P33, parter, sectorul 5, tel. 021.401.00.70, fax 021.401.00.71 și 021.401.00.72
Tiparul: „Monitorul Oficial” R.A.

