



MONITORUL OFICIAL AL ROMÂNIEI

Anul 184 (XXVIII) — Nr. 740

PARTEA I
LEGI, DECRETE, HOTĂRĂRI ȘI ALTE ACTE

Vineri, 23 septembrie 2016

SUMAR

<u>Nr.</u>	<u>Pagina</u>
ACTE ALE ORGANELOR DE SPECIALITATE ALE ADMINISTRAȚIEI PUBLICE CENTRALE	
1.111. — Ordin al directorului general al Agenției Naționale de Cadastru și Publicitate Imobiliară privind aprobarea începerii lucrărilor de înregistrare sistematică a imobilelor, pe sectoare cadastrale, în 30 de unități administrativ-teritoriale	1–32

ACTE ALE ORGANELOR DE SPECIALITATE ALE ADMINISTRAȚIEI PUBLICE CENTRALE

AGENȚIA NAȚIONALĂ DE CADASTRU ȘI PUBLICITATE IMOBILIARĂ

ORDIN

privind aprobarea începerii lucrărilor de înregistrare sistematică a imobilelor, pe sectoare cadastrale, în 30 de unități administrativ-teritoriale

Având în vedere prevederile art. 11 alin. (1) din Legea cadastrului și a publicității imobiliare nr. 7/1996, republicată, cu modificările și completările ulterioare,

în temeiul art. 3 alin. (13) din Legea cadastrului și a publicității imobiliare nr. 7/1996, republicată, cu modificările și completările ulterioare, și al art. 15 alin. (3) din Regulamentul de organizare și funcționare a Agenției Naționale de Cadastru și Publicitate Imobiliară, aprobat prin Hotărârea Guvernului nr. 1.288/2012, cu modificările și completările ulterioare,

directorul general al Agenției Naționale de Cadastru și Publicitate Imobiliară emite prezentul ordin.

Art. 1. — (1) Se aprobă începerea lucrărilor de înregistrare sistematică a imobilelor, pe sectoare cadastrale, situate pe teritoriul a 30 de unități administrativ-teritoriale.

(2) Unitățile administrativ-teritoriale și sectoarele cadastrale în care se desfășoară lucrările de înregistrare sistematică sunt prevăzute în anexa nr. 1 la prezentul ordin.

Art. 2. — Reprezentarea grafică a sectoarelor cadastrale în care se desfășoară lucrările de înregistrare sistematică a imobilelor este prevăzută în anexele nr. 2—31*) la prezentul ordin.

Art. 3. — Anexele nr. 1—31 fac parte integrantă din prezentul ordin.

Art. 4. — Prezentul ordin se publică în Monitorul Oficial al României, Partea I.

Directorul general al Agenției Naționale de Cadastru și Publicitate Imobiliară,
Radu Codruț Ștefănescu

București, 14 septembrie 2016.
Nr. 1.111.

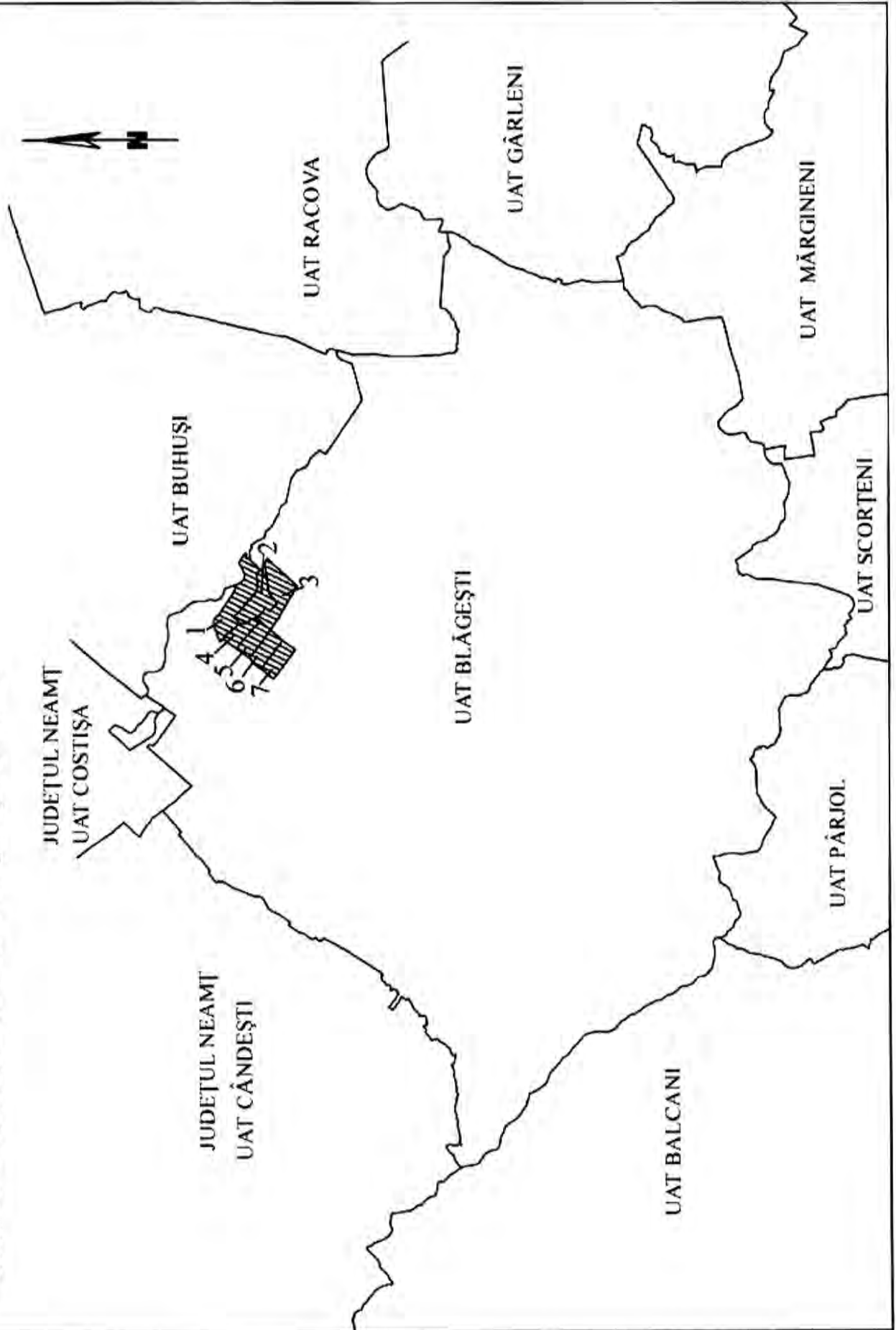
*) Anexele nr. 2—31 sunt reproduse în facsimil.

ANEXA Nr. 1

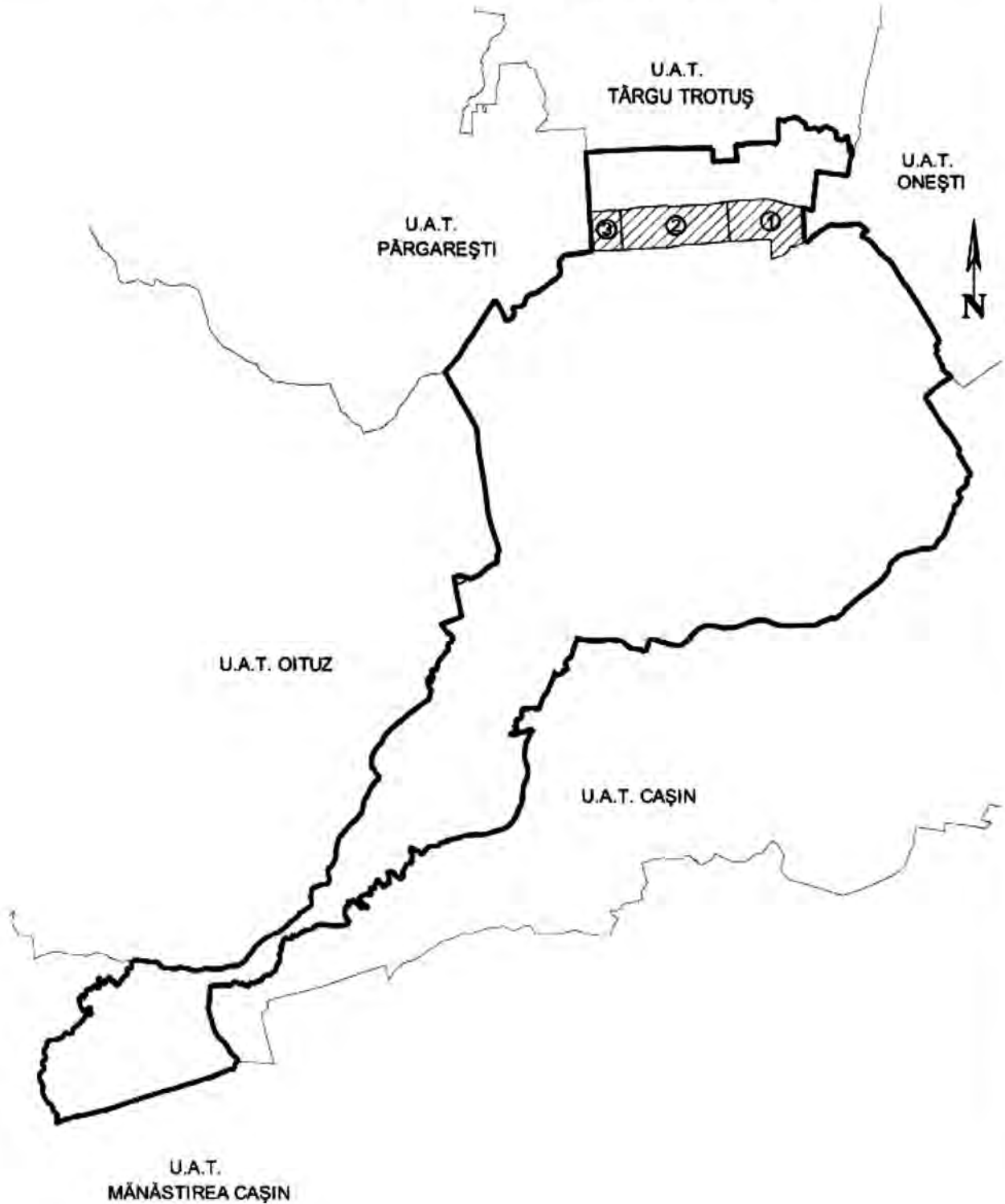
LISTA
unităților administrativ-teritoriale și a sectoarelor cadastrale în care încep lucrările de înregistrare sistematică a imobilelor

Nr. crt.	Denumirea unității administrativ-teritoriale	Județul	Sectoarele cadastrale în care încep lucrările de înregistrare sistematică a imobilelor
1.	Blăgești	Bacău	1, 2, 3, 4, 5, 6, 7
2.	Bogdănești	Bacău	1, 2, 3
3.	Dealul Morii	Bacău	3, 5
4.	Gioseni	Bacău	1, 2, 3, 4, 5, 6, 7, 8, 9
5.	Lipova	Bacău	47
6.	Măgirești	Bacău	1, 2, 3
7.	Parava	Bacău	1
8.	Răchitoasa	Bacău	1
9.	Sărata	Bacău	1
10.	Traian	Bacău	9, 25, 26, 27, 34
11.	Coțușca	Botoșani	49, 50, 52, 53, 61
12.	Florești-Stoenești	Giurgiu	1
13.	Găiseni	Giurgiu	1
14.	Letca Nouă	Giurgiu	1
15.	Vânătorii Mici	Giurgiu	1
16.	Corund	Harghita	1
17.	Păuleni-Ciuc	Harghita	1
18.	Brâncoveni	Olt	1
19.	Bălcești	Vâlcea	1, 2, 3, 4, 5, 6, 7
20.	Drăgoești	Vâlcea	1, 2, 3, 4, 5, 6, 7
21.	Galicea	Vâlcea	1, 2, 3
22.	Grădiștea	Vâlcea	1
23.	Horezu	Vâlcea	1
24.	Mateești	Vâlcea	1
25.	Măciuca	Vâlcea	1
26.	Pesceana	Vâlcea	1
27.	Roești	Vâlcea	1, 2, 3
28.	Scundu	Vâlcea	1, 2, 3
29.	Stănești	Vâlcea	1, 2, 3
30.	Stoilești	Vâlcea	1, 2

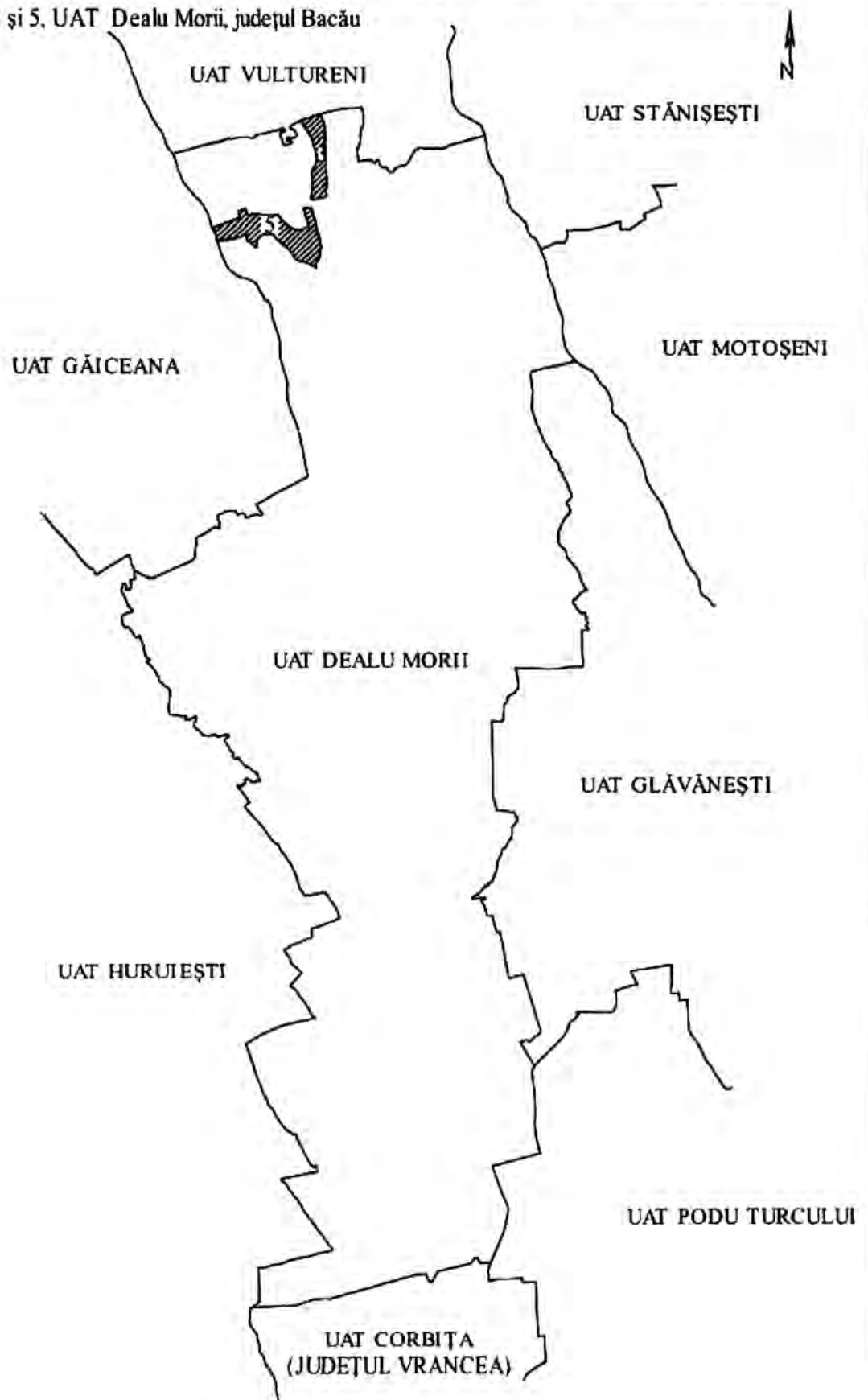
Reprezentarea grafică a sectoarelor cadastrale în care se desfășoară lucrări de înregistrare sistematică
Sectoarele nr. 1,2,3,4,5,6 și 7, UAT- ul Blăgești, județul Bacău



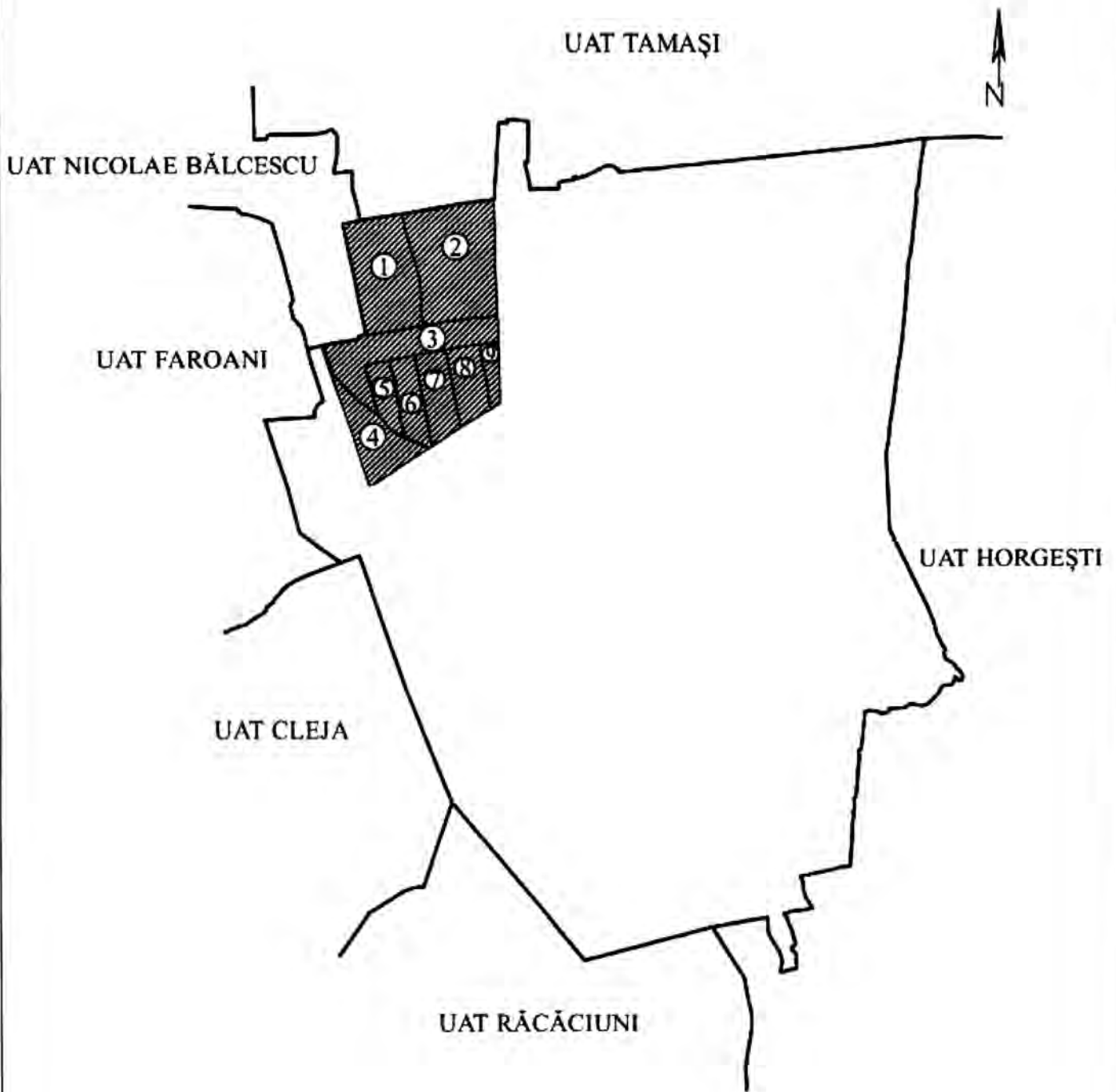
Reprezentarea grafică a sectarelor cadastrale în care se desfășoară lucrări de înregistrare sistematică
Sectoarele nr. 1,2,3, UAT- ul BOGDĂNEȘTI, județul BACĂU



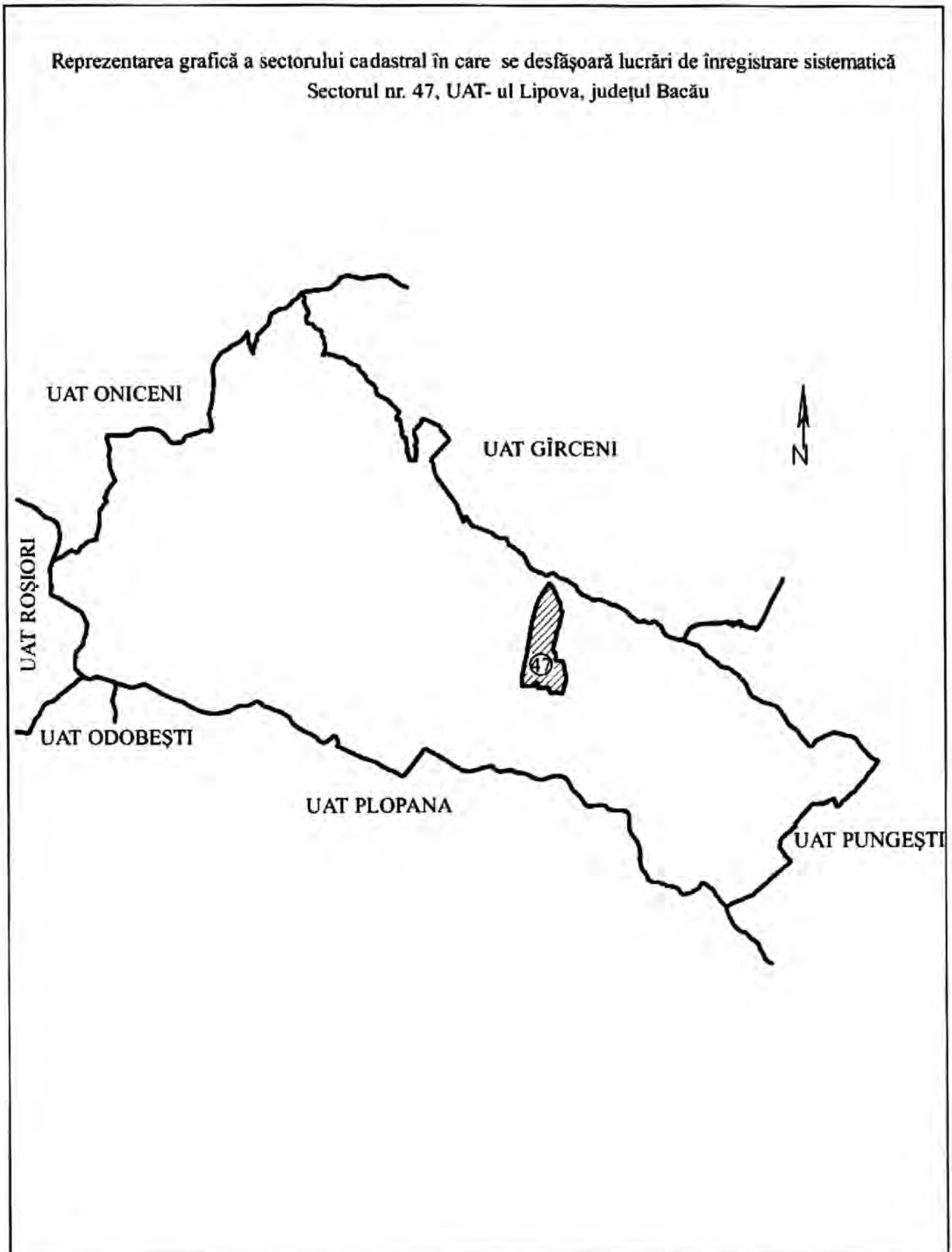
Reprezentarea grafică a sectoarelor cadastrale în care se desfășoară lucrări de înregistrare sistematică
Sectoarele nr. 3 și 5, UAT Dealu Morii, județul Bacău



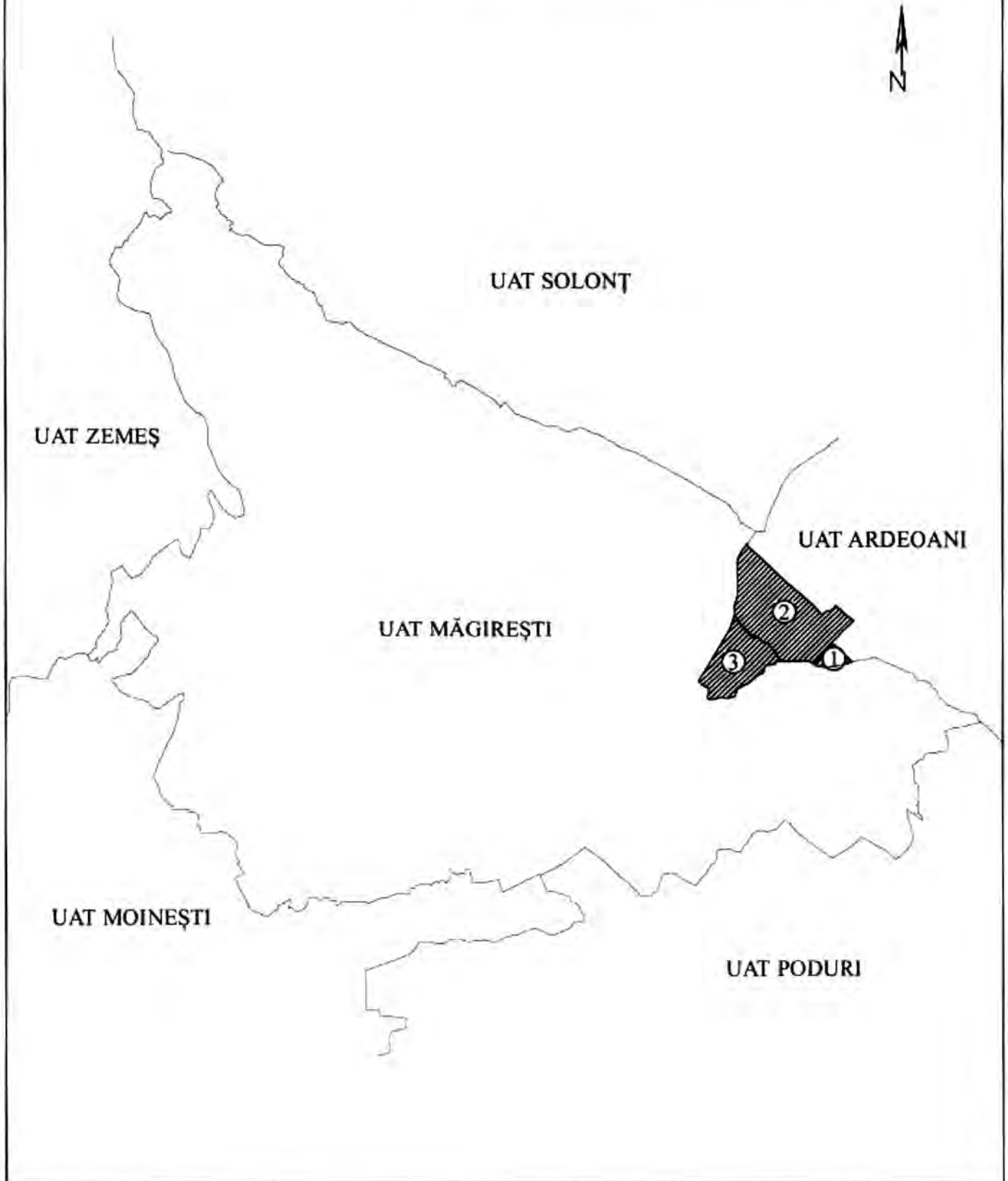
Reprezentarea grafică a sectoarelor cadastrale în care se desfășoară lucrări de înregistrare sistematică
Sectoarele nr. 1, 2, 3, 4, 5, 6, 7, 8, 9, UAT- ul Gioseni, județul Bacău

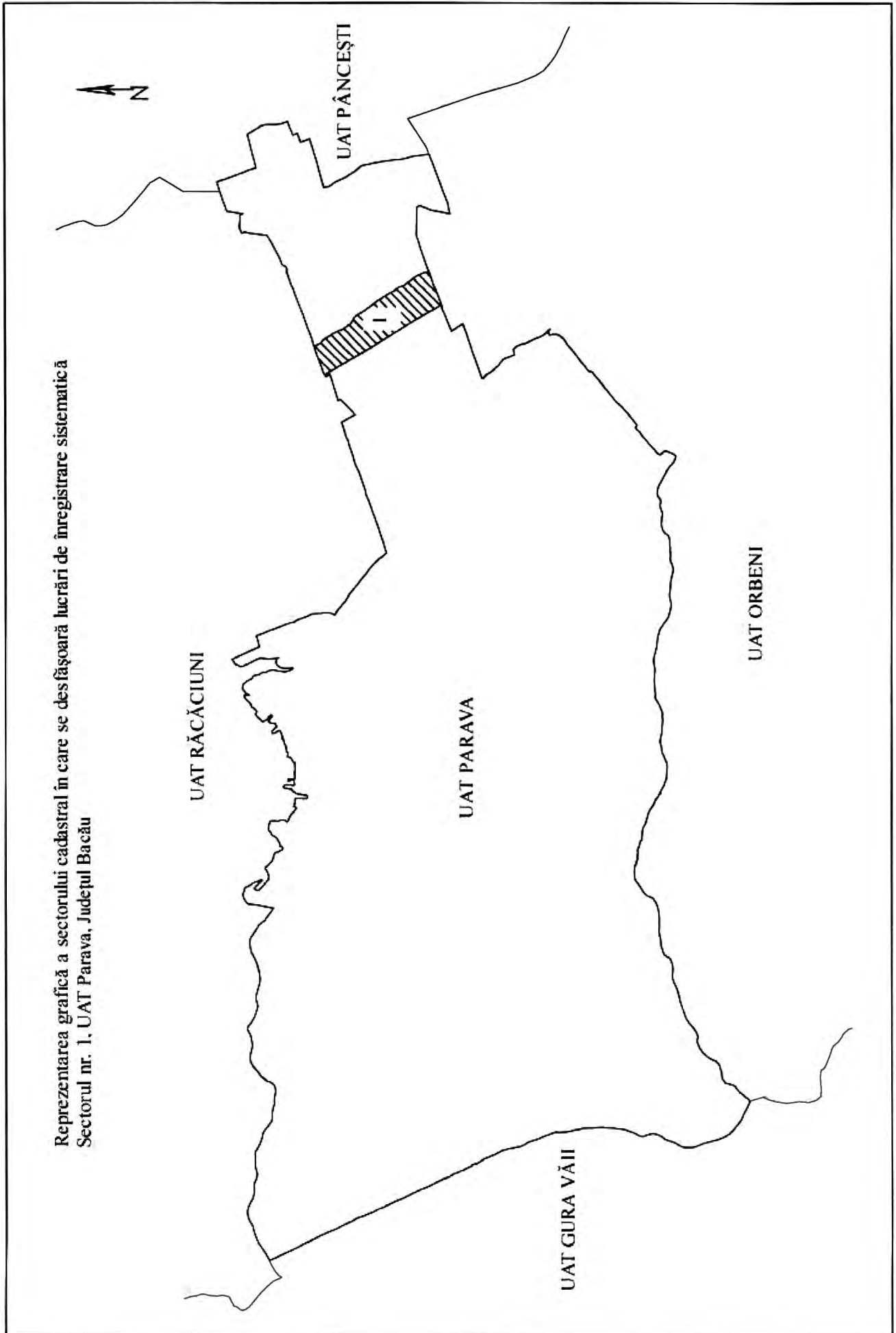


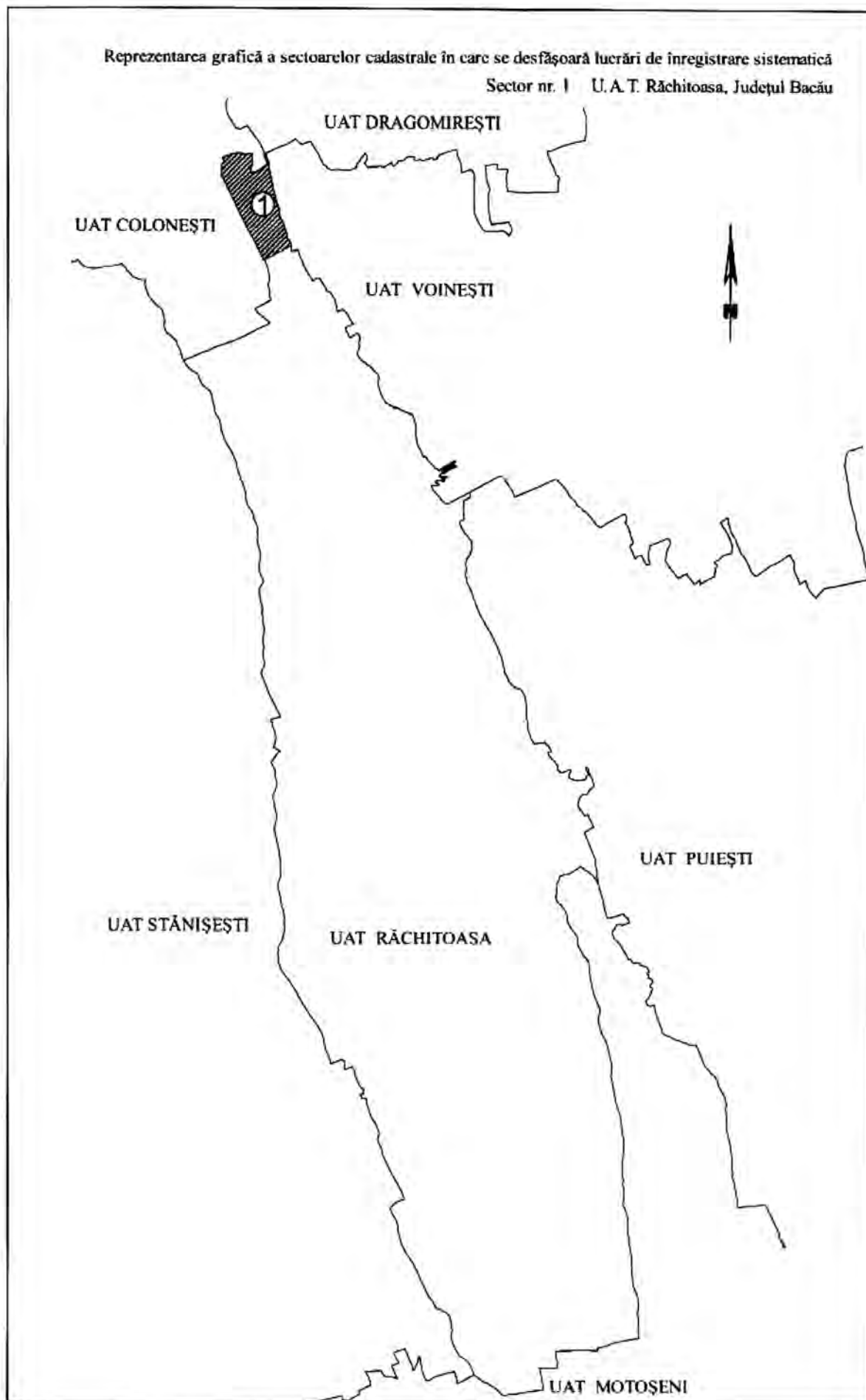
Reprezentarea grafică a sectorului cadastral în care se desfășoară lucrări de înregistrare sistematică
Sectorul nr. 47, UAT- ul Lipova, județul Bacău

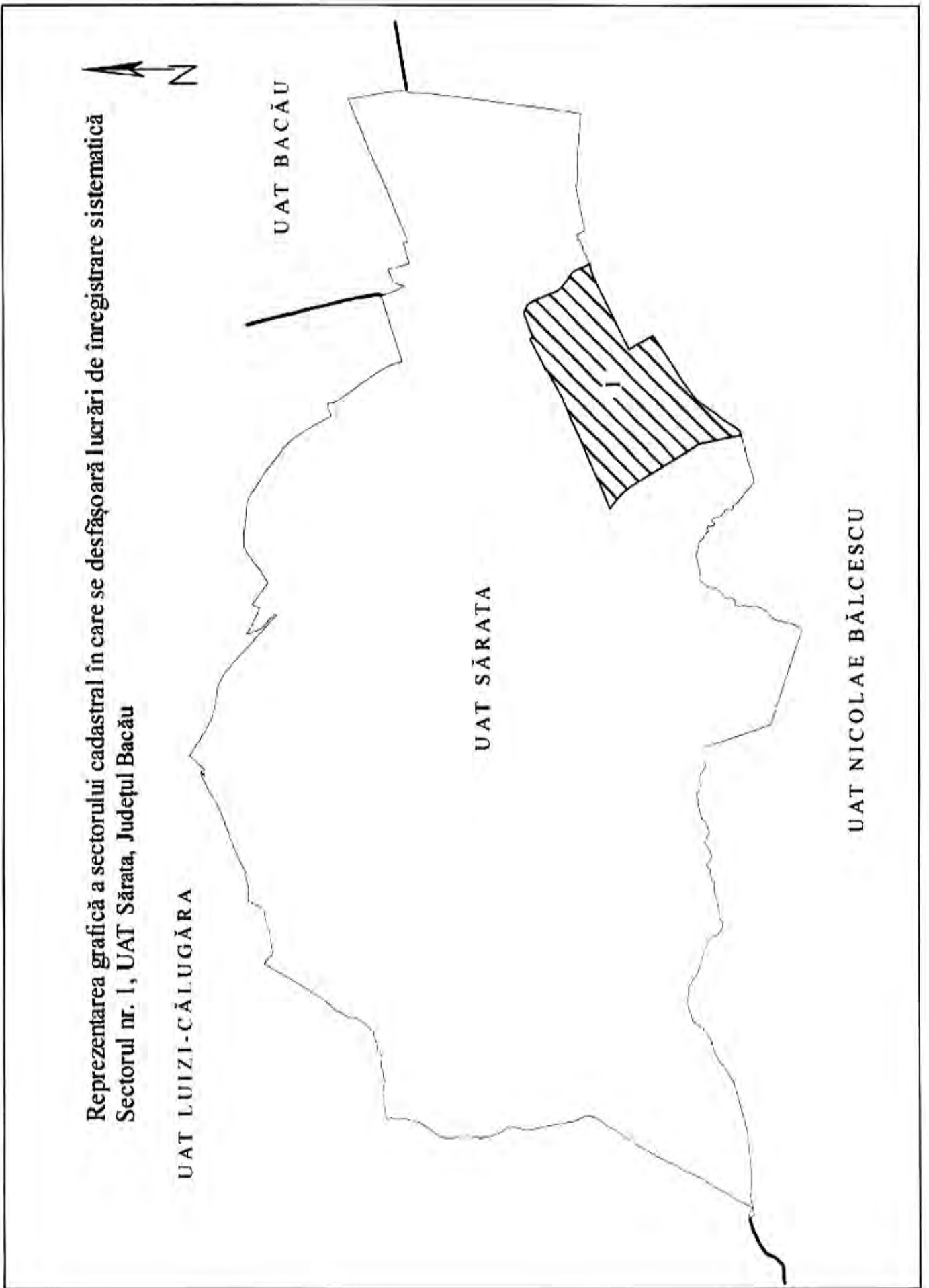


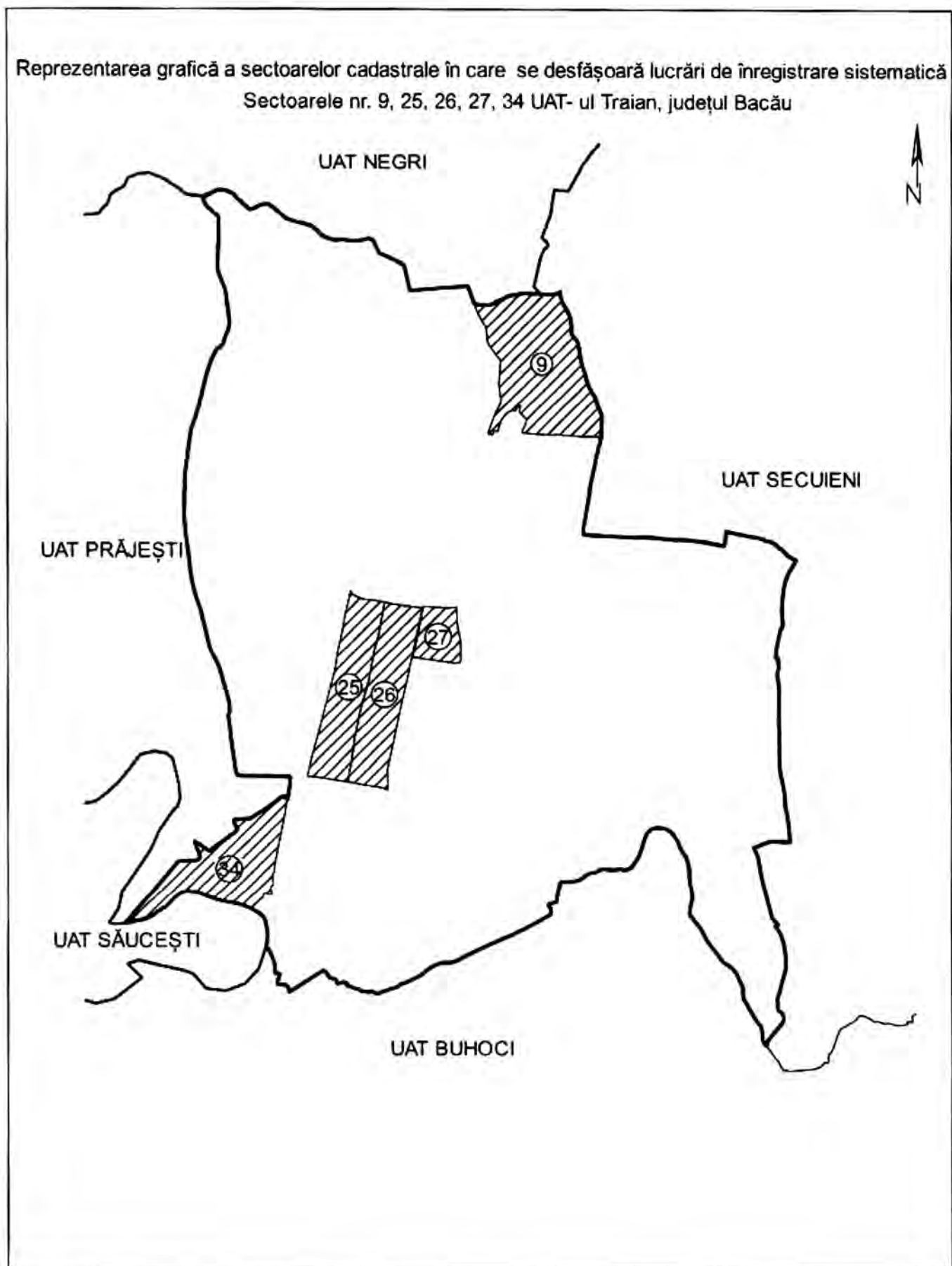
Reprezentarea grafică a sectoarelor cadastrale în care se desfășoară lucrări de înregistrare sistematică
Sectoarele nr. 1, 2, 3, UAT Măgirești, județul Bacău



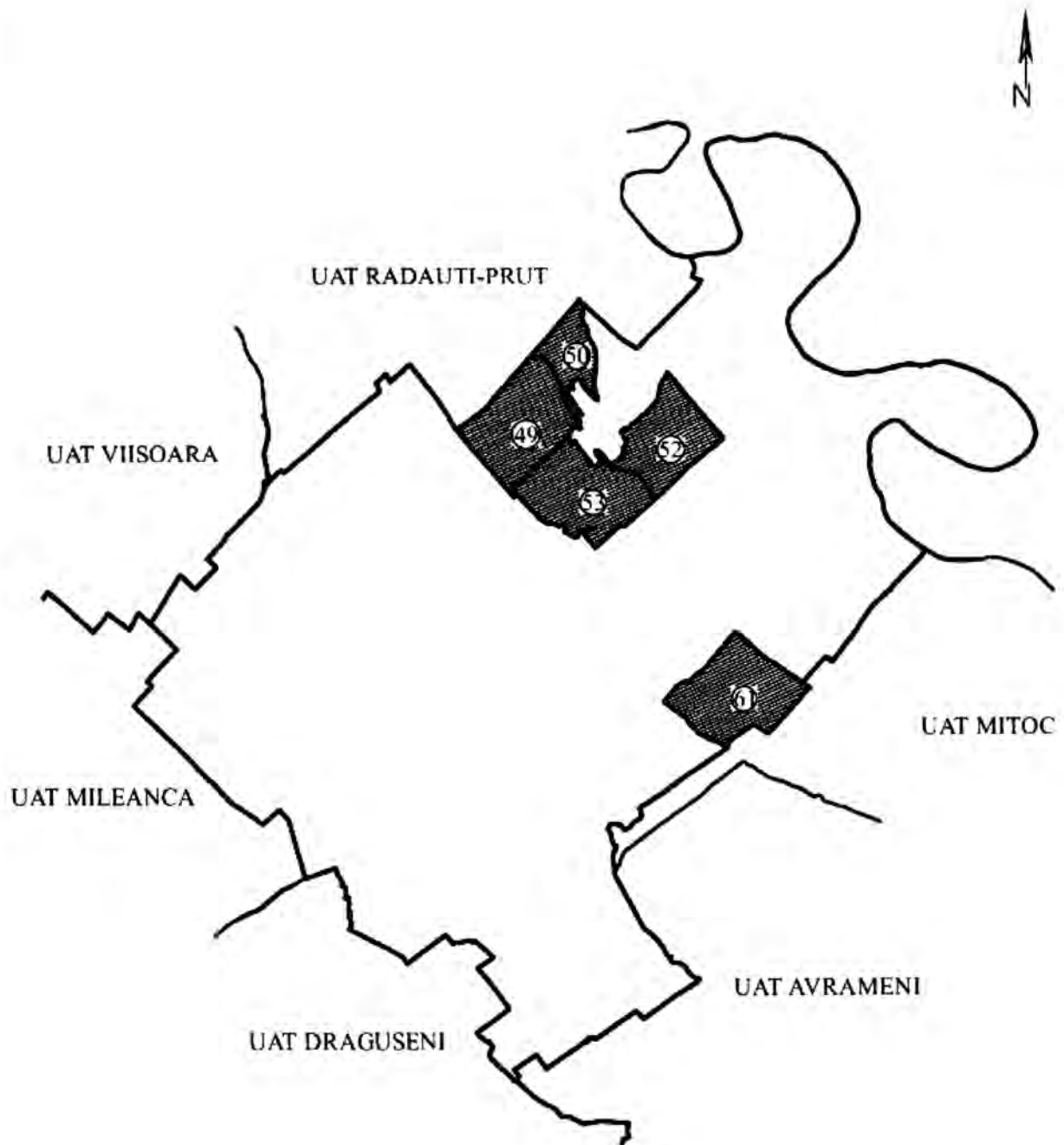




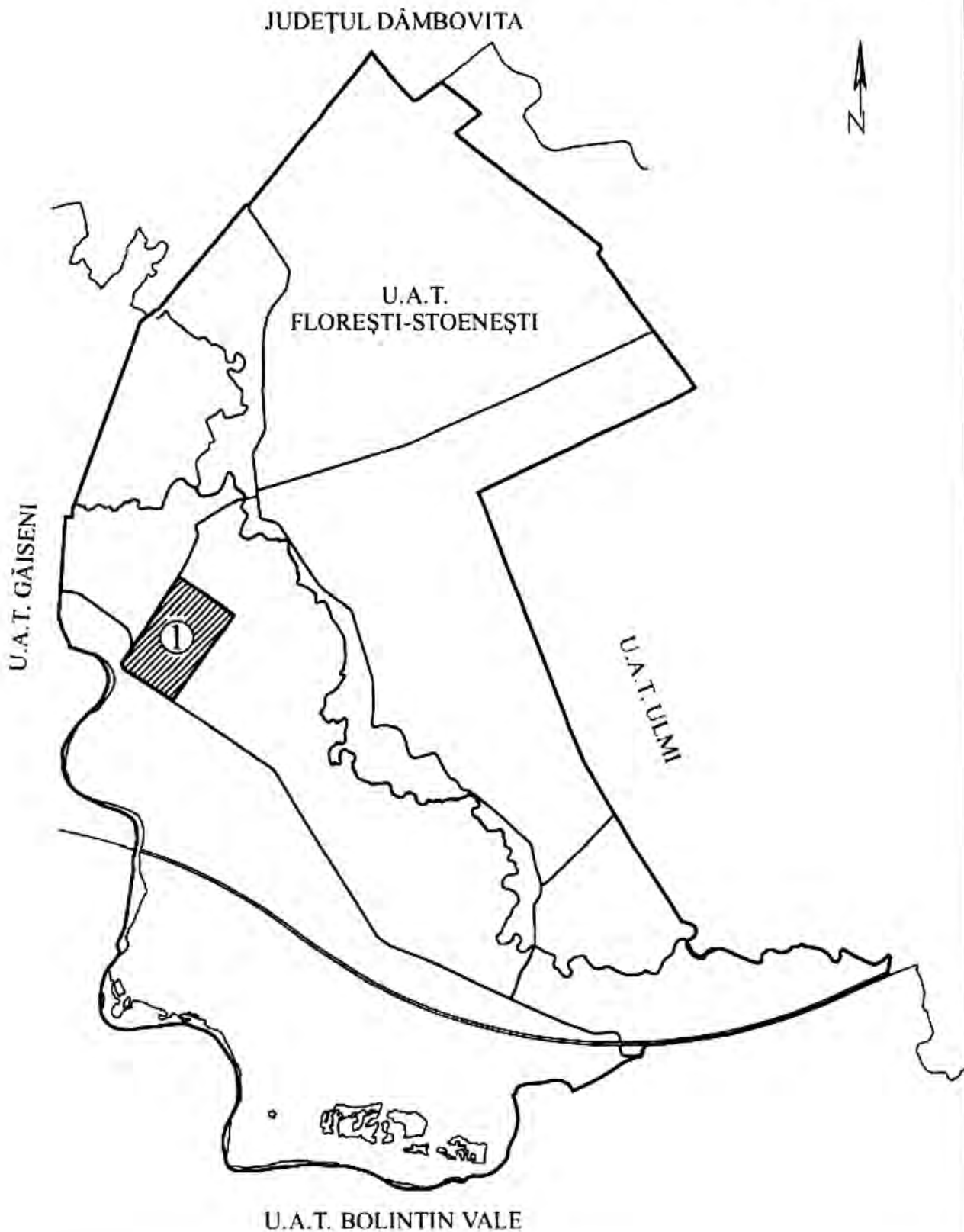




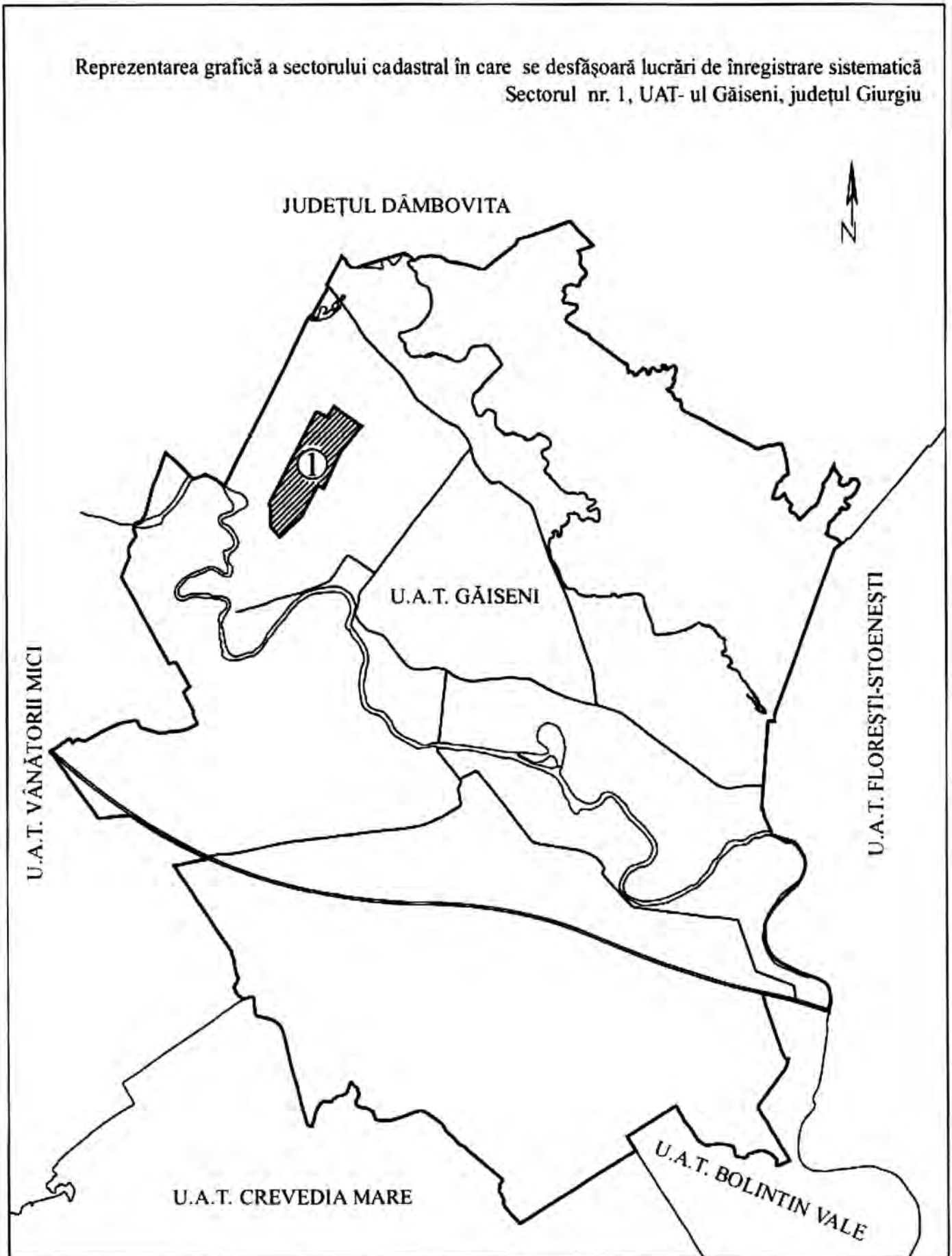
Reprezentarea grafică a sectoarelor cadastrale în care se desfășoară lucrări de înregistrare sistematică
Sectoarele cadastrale nr. 49, 50, 52, 53, 61, UAT-ul Coțușca, județul Botoșani

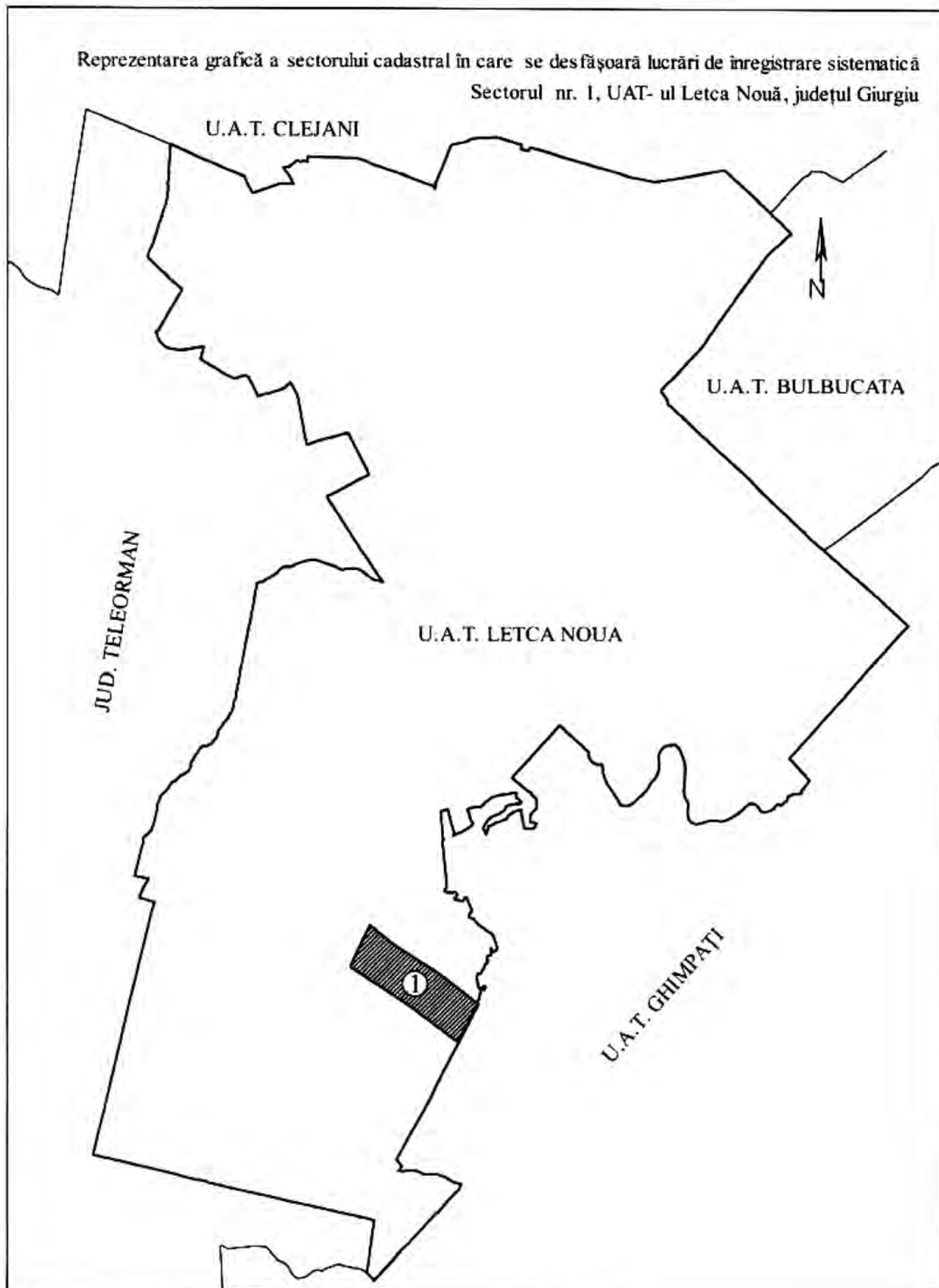


Reprezentarea grafică a sectorului cadastral în care se desfășoară lucrări de înregistrare sistematică
Sectorul nr. 1, UAT- ul Florești-Stoenești, județul Giurgiu

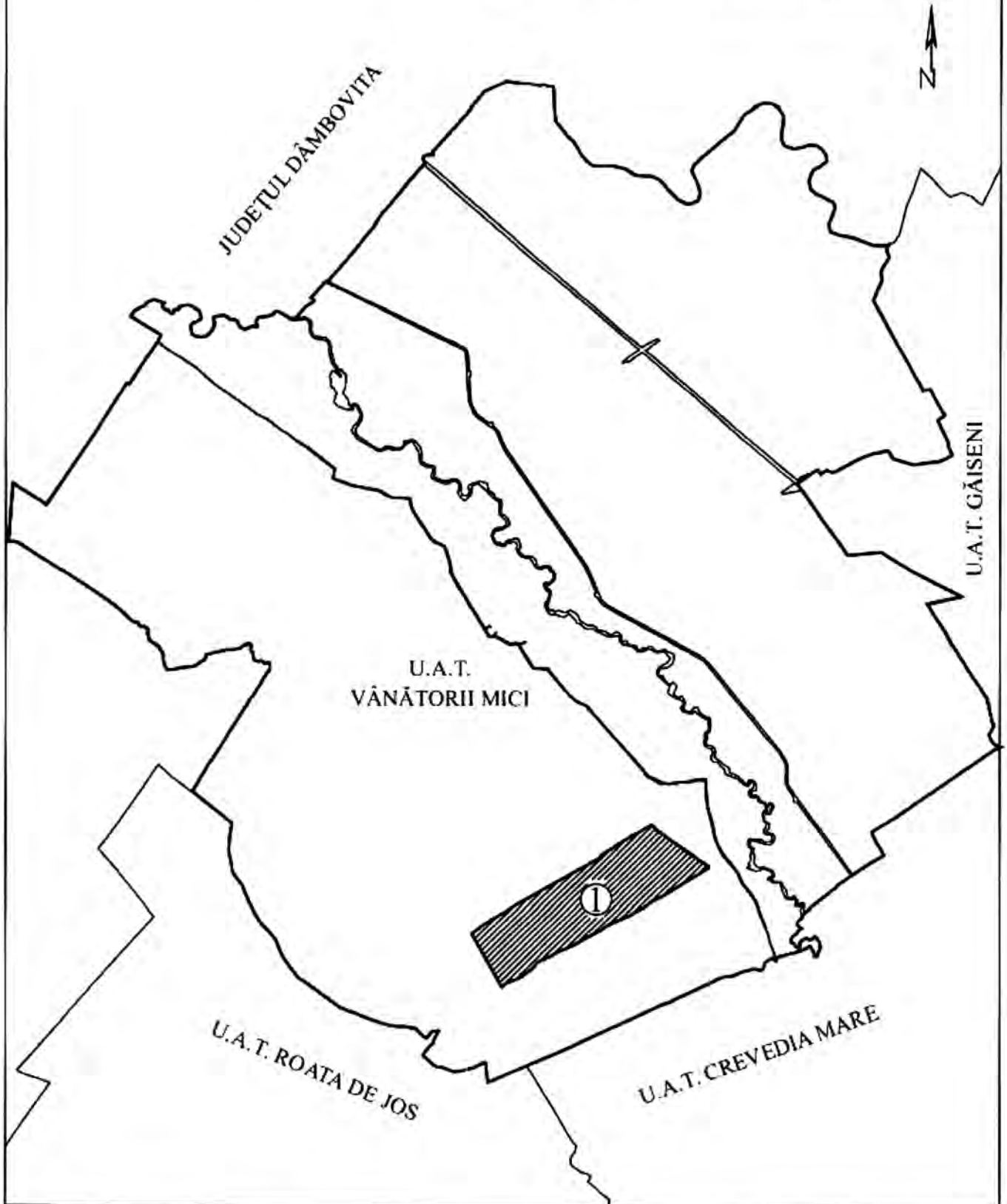


Reprezentarea grafică a sectorului cadastral în care se desfășoară lucrări de înregistrare sistematică
Sectorul nr. 1, UAT- ul Găiseni, județul Giurgiu





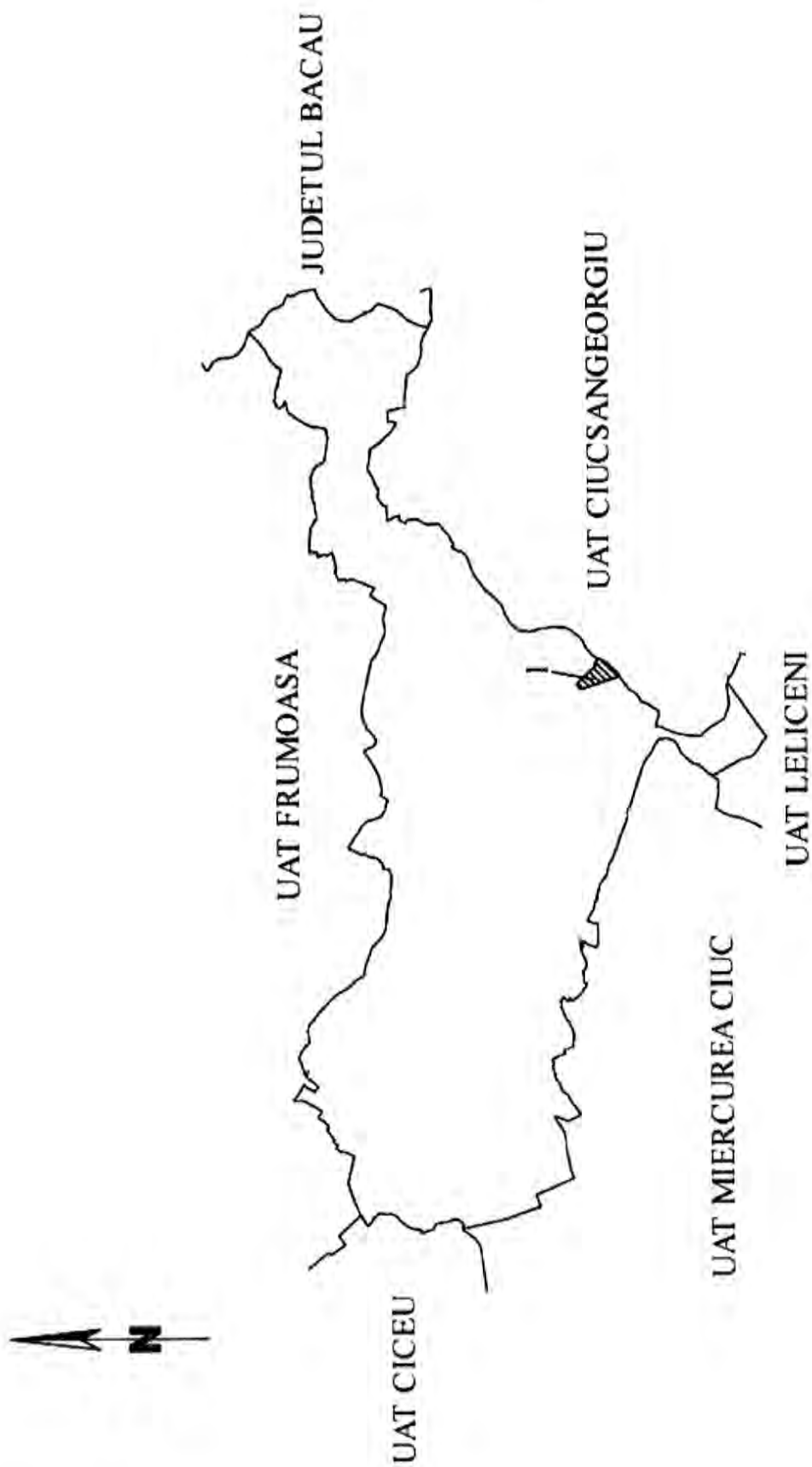
Reprezentarea grafică a sectorului cadastral în care se desfășoară lucrări de înregistrare sistematică
Sectorul nr. 1, UAT- ul Vânătorii Mici, județul Giurgiu

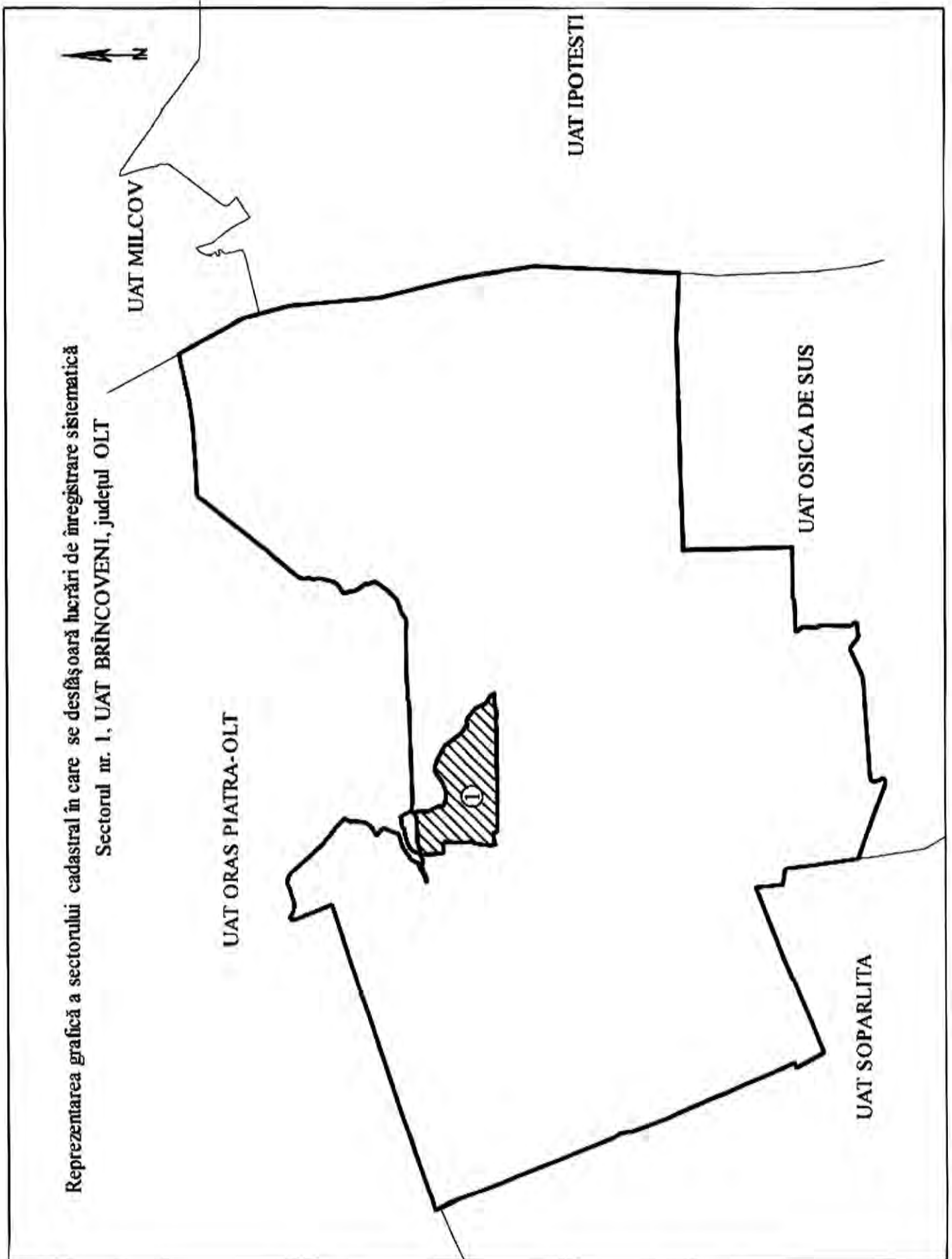


Reprezentarea grafică a sectoarelor cadastrale în care se desfășoară lucrări de înregistrare sistematică
Sectorul nr. 1 UAT-ul CORUND, Judetul HARGHITA

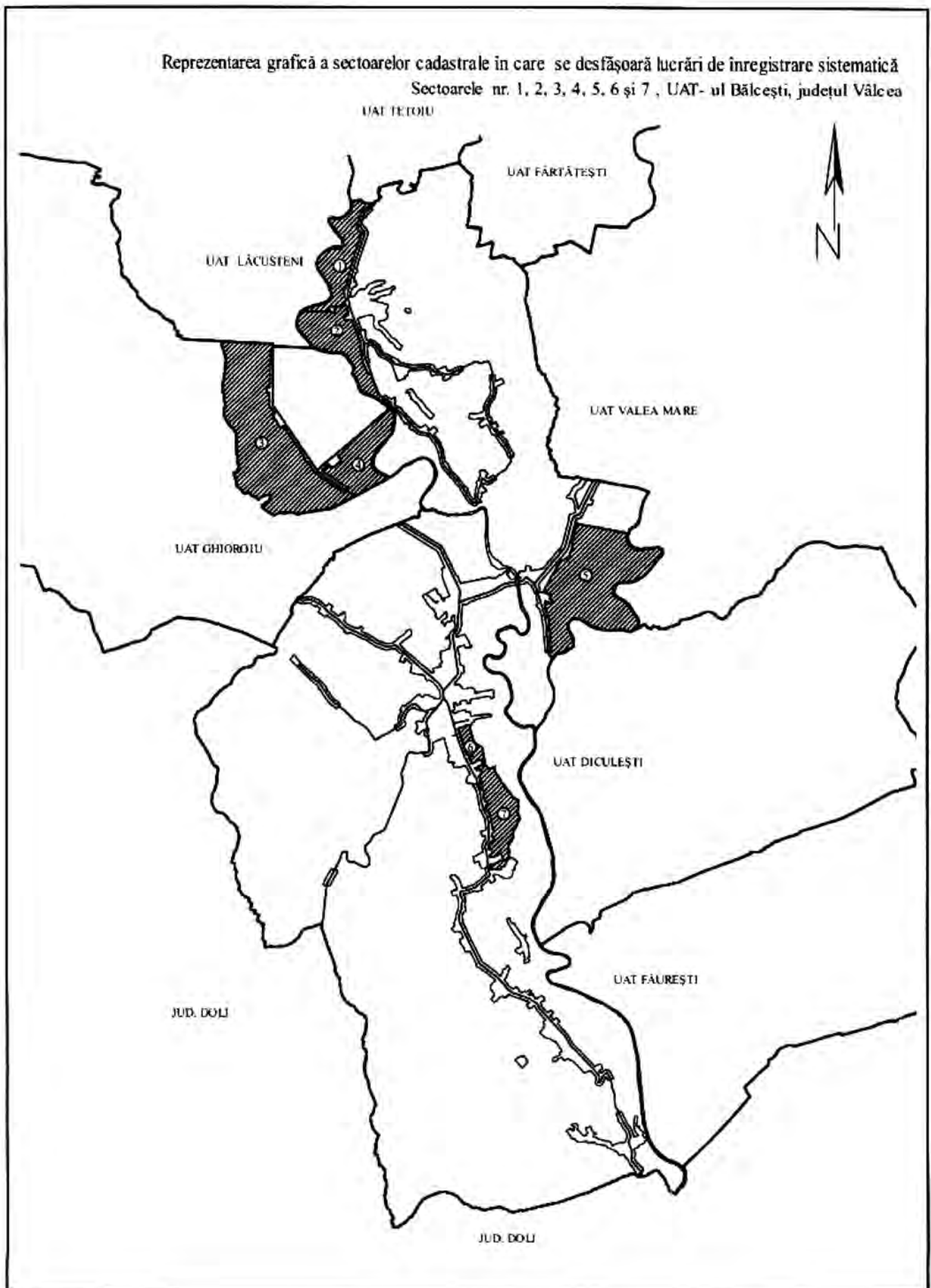


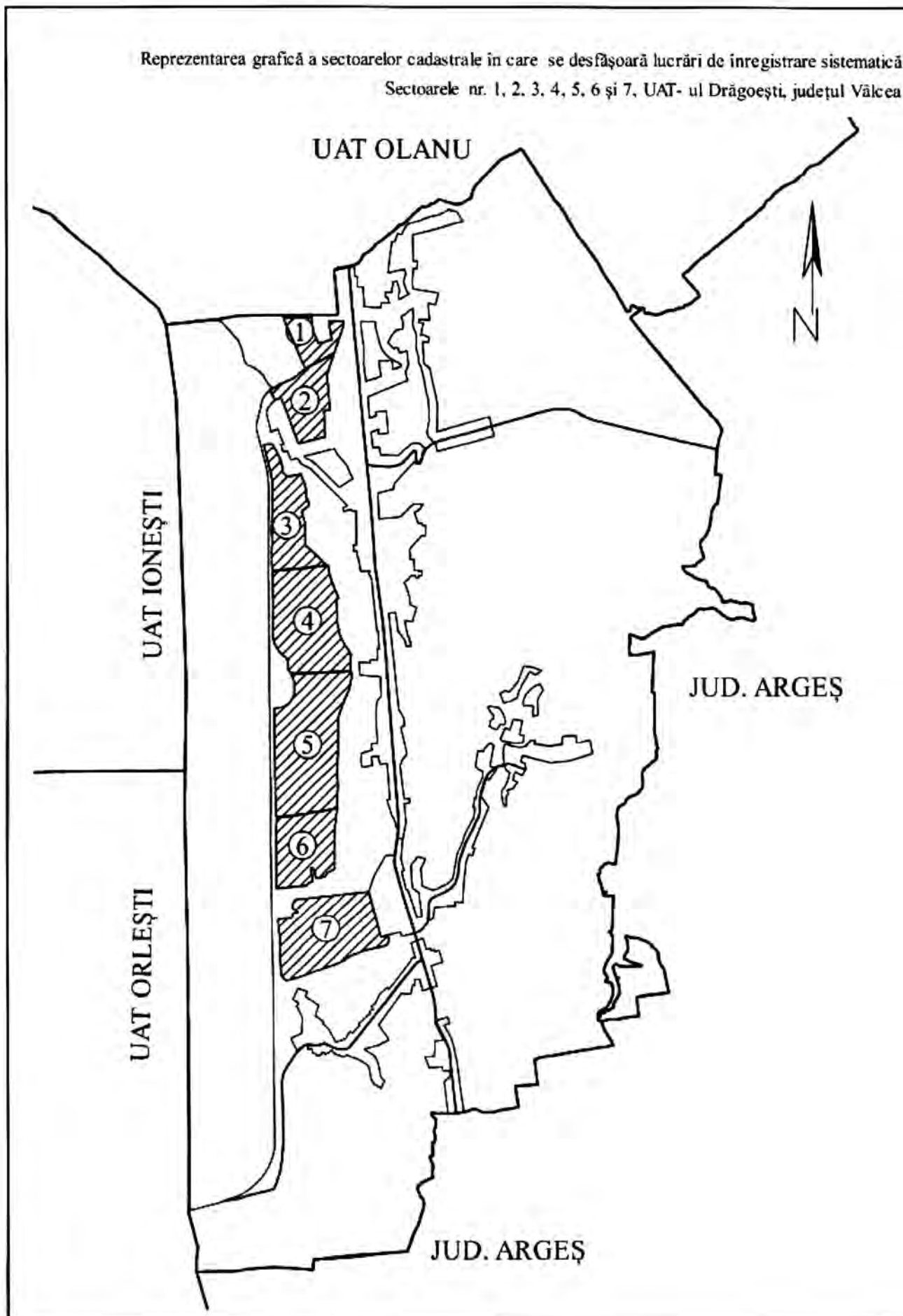
Reprezentarea grafică a sectoarelor cadastrale în care se desfășoară lucrări de înregistrare sistematică
Sectorul nr. 1 UAT-ul PĂULENI-CIUC, Județul HARGHITA

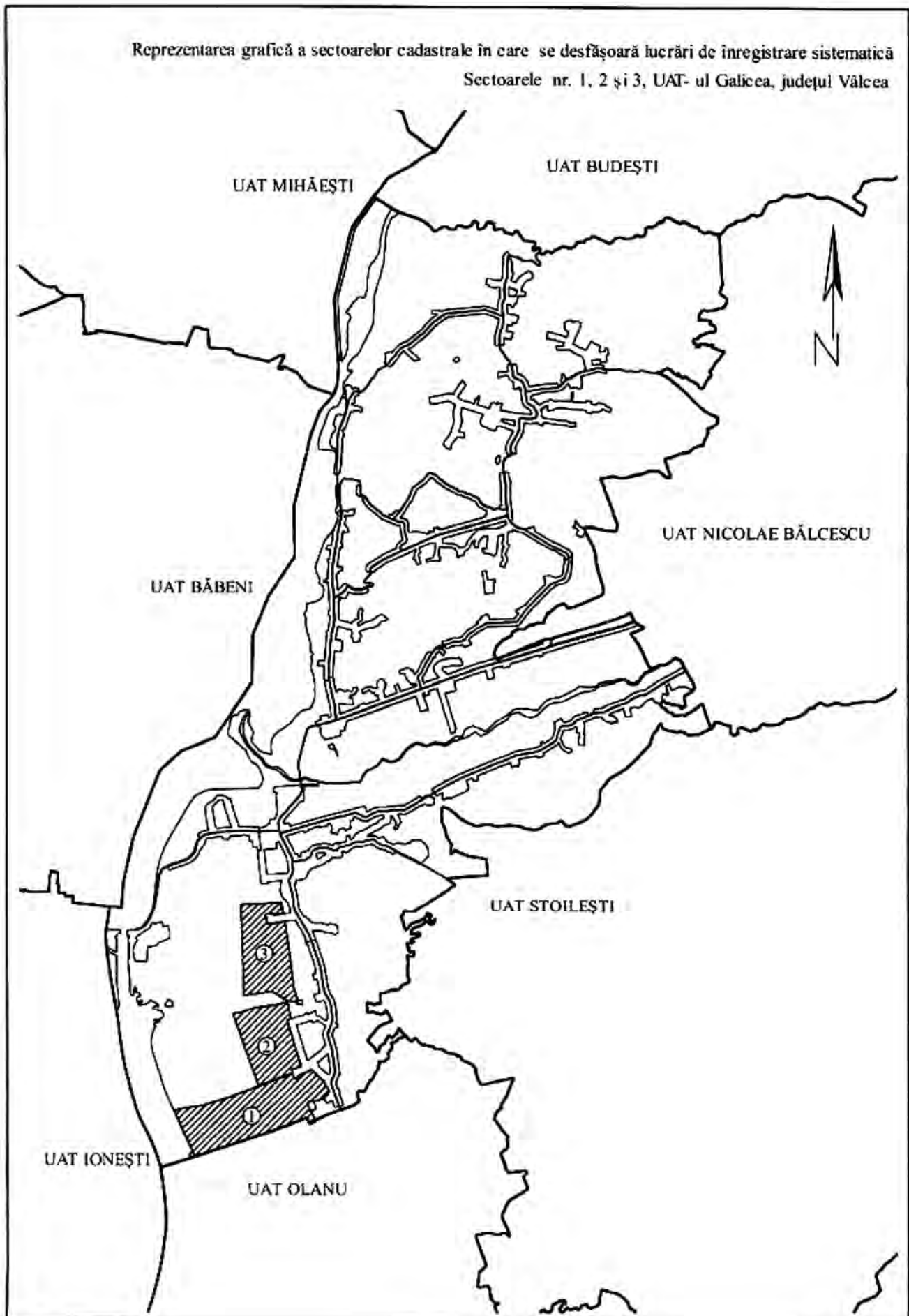




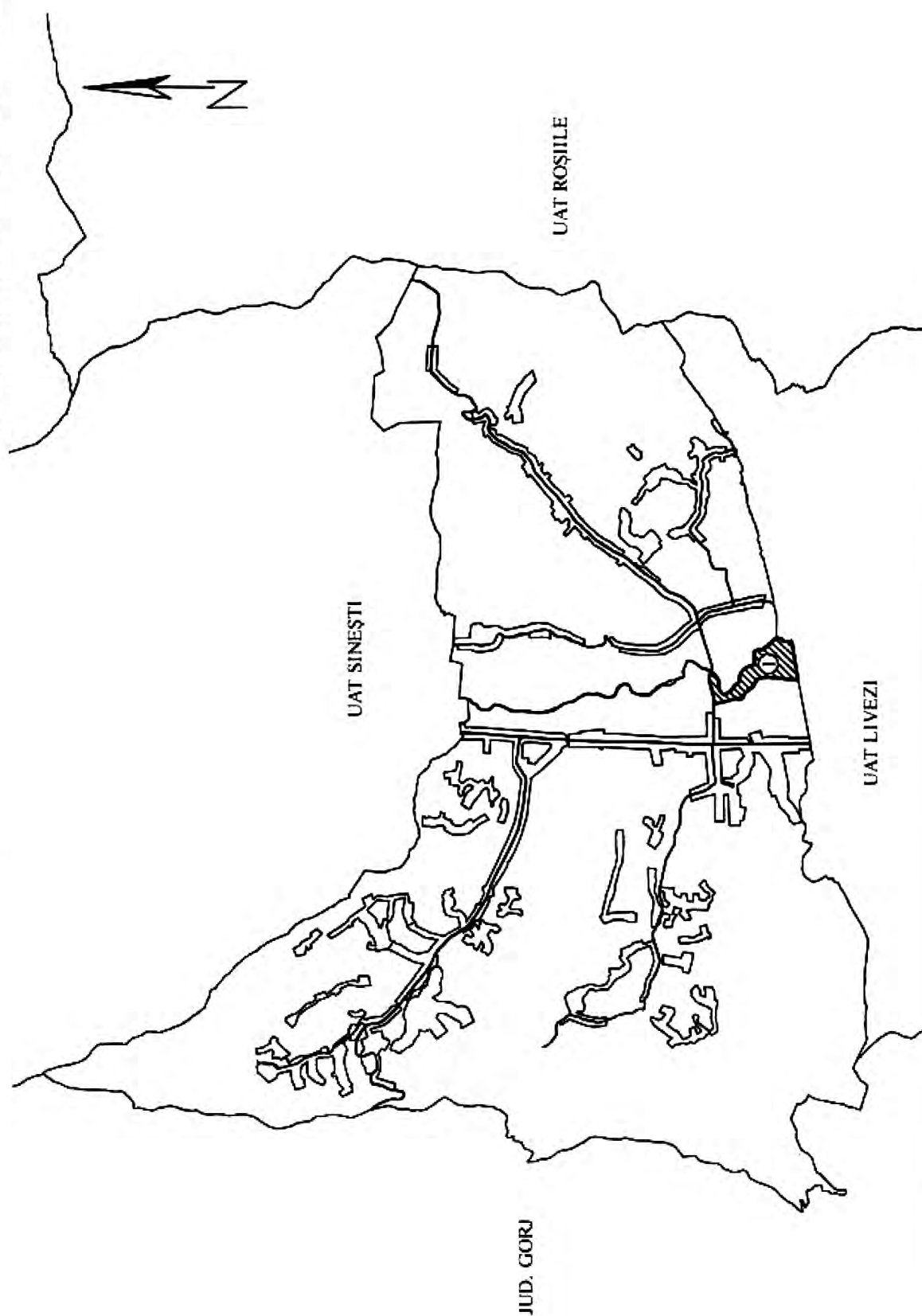
Reprezentarea grafică a sectoarelor cadastrale în care se desfășoară lucrări de înregistrare sistematică
Sectoarele nr. 1, 2, 3, 4, 5, 6 și 7, UAT- ul Bălcești, județul Vâlcea



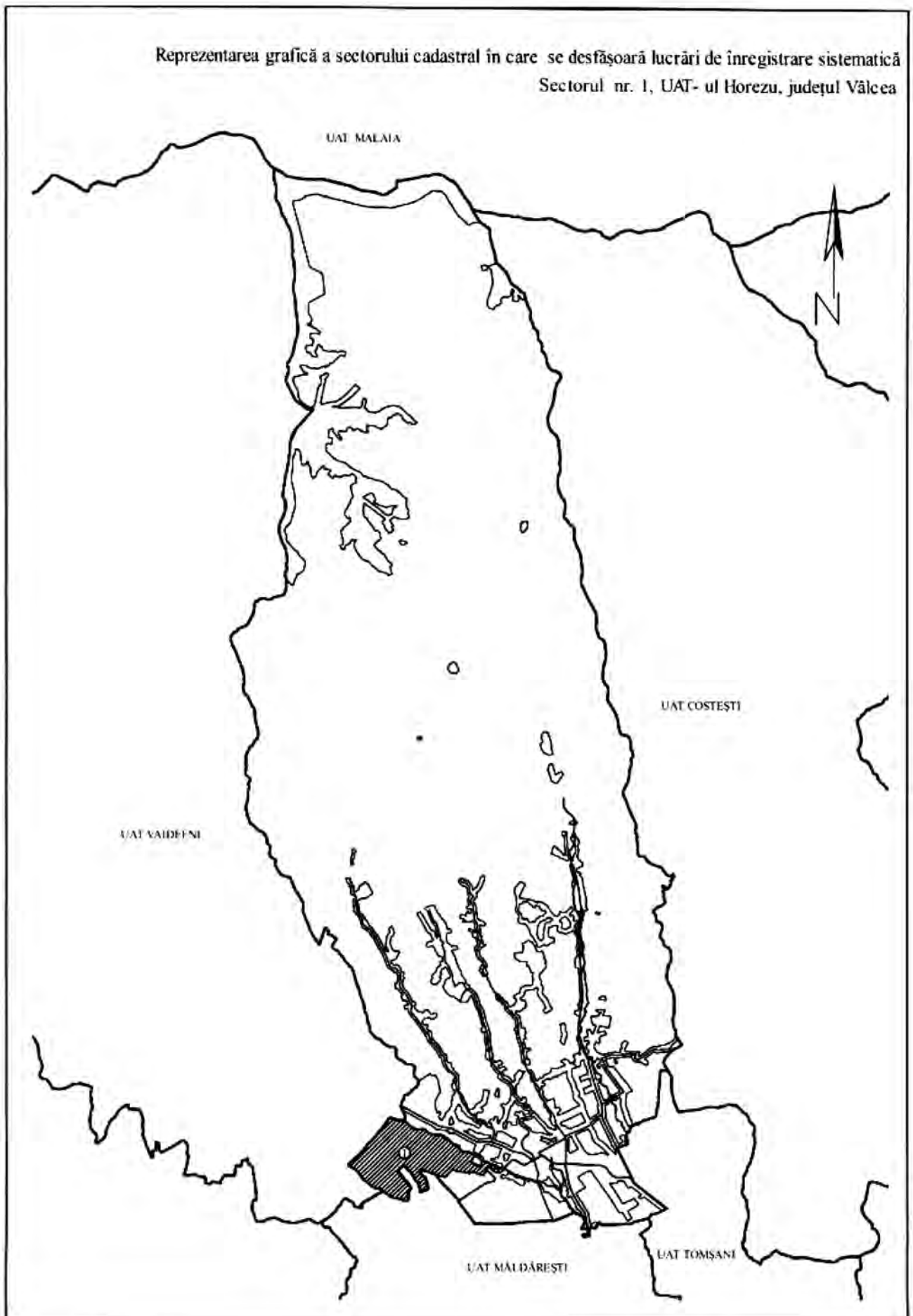


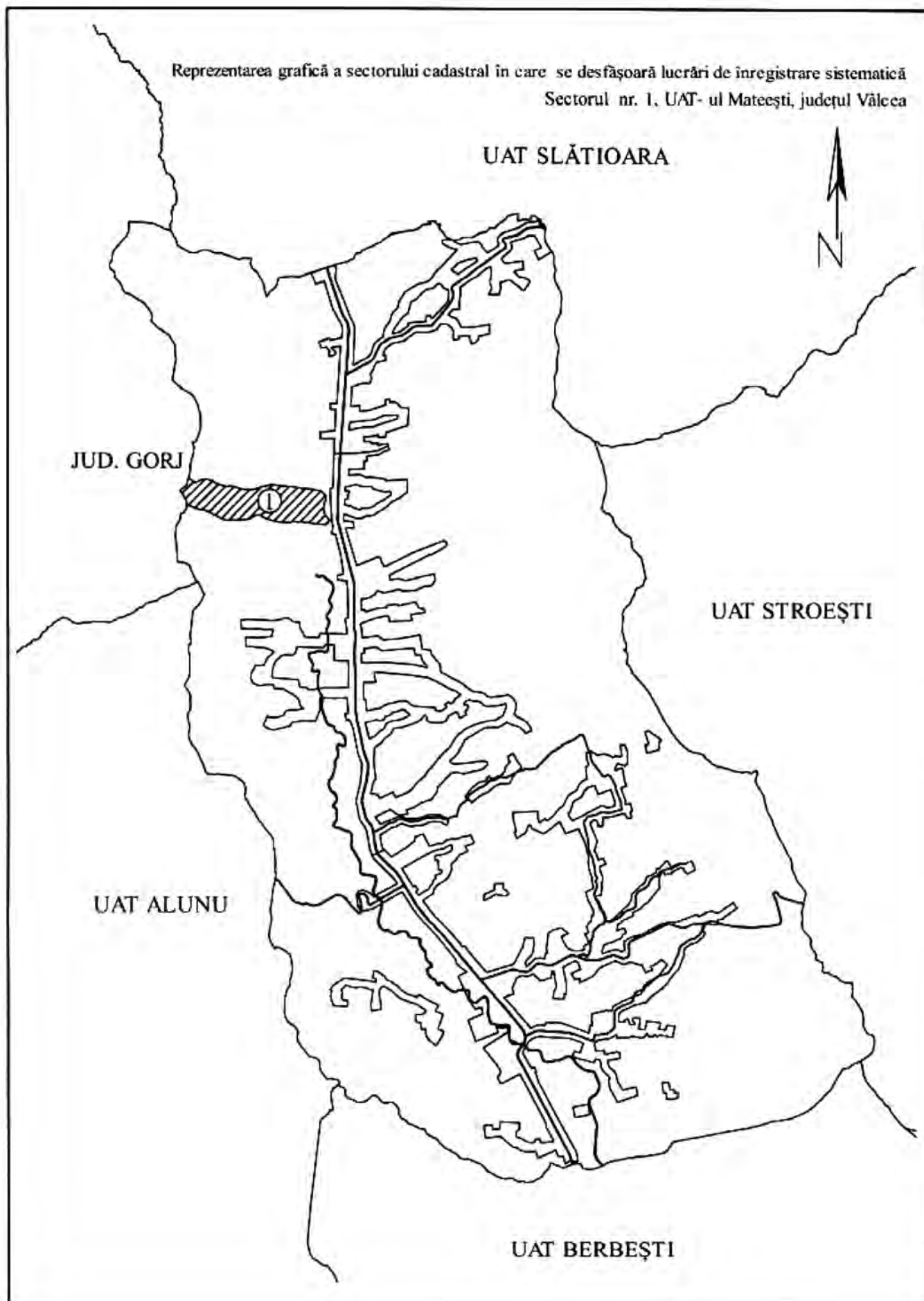


Reprezentarea grafică a sectorului cadastral în care se desfășoară lucrări de înregistrare sistematică
Sectorul nr. 1, UAT- ul Grădiștea, județul Vâlcea

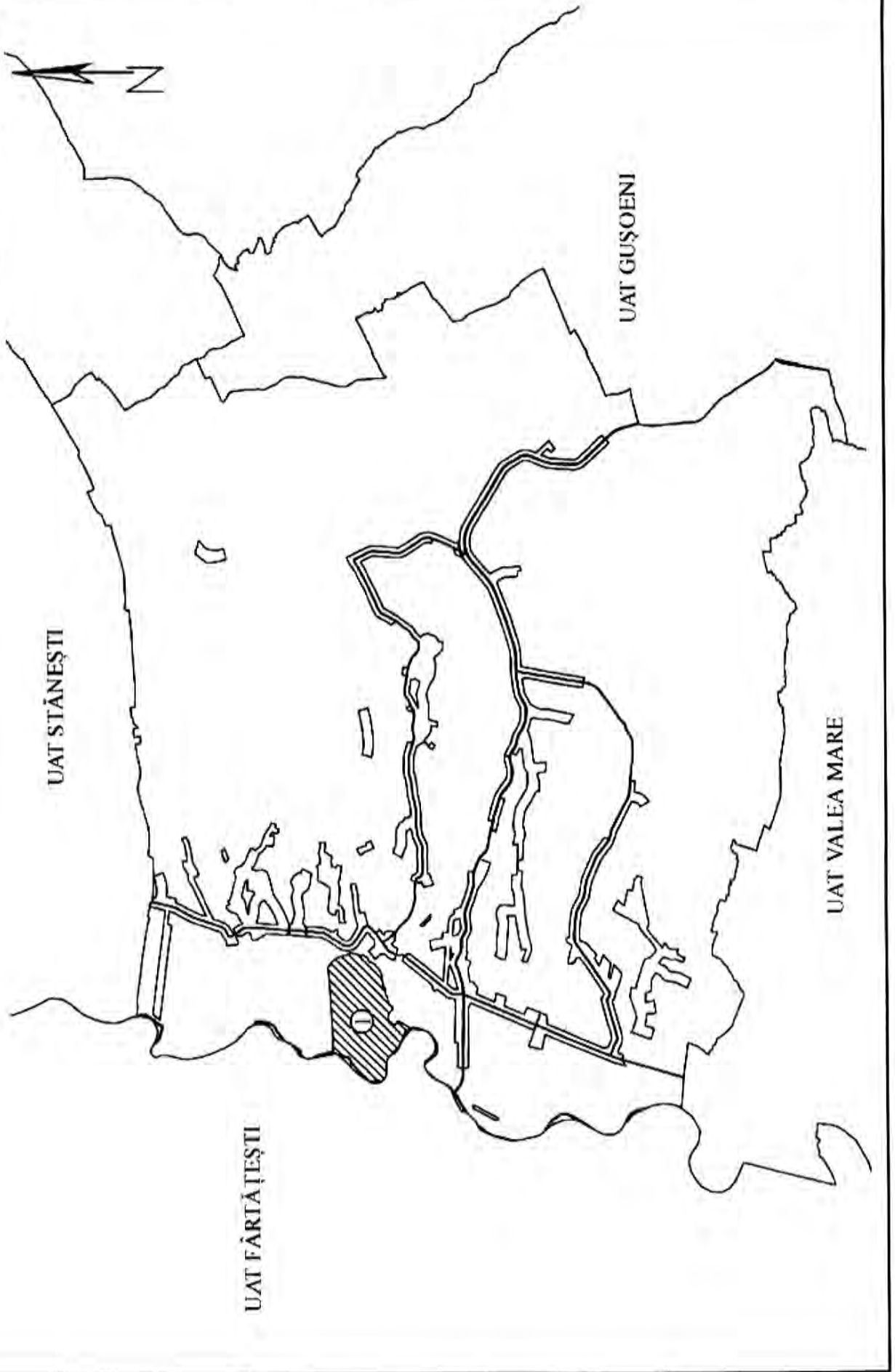


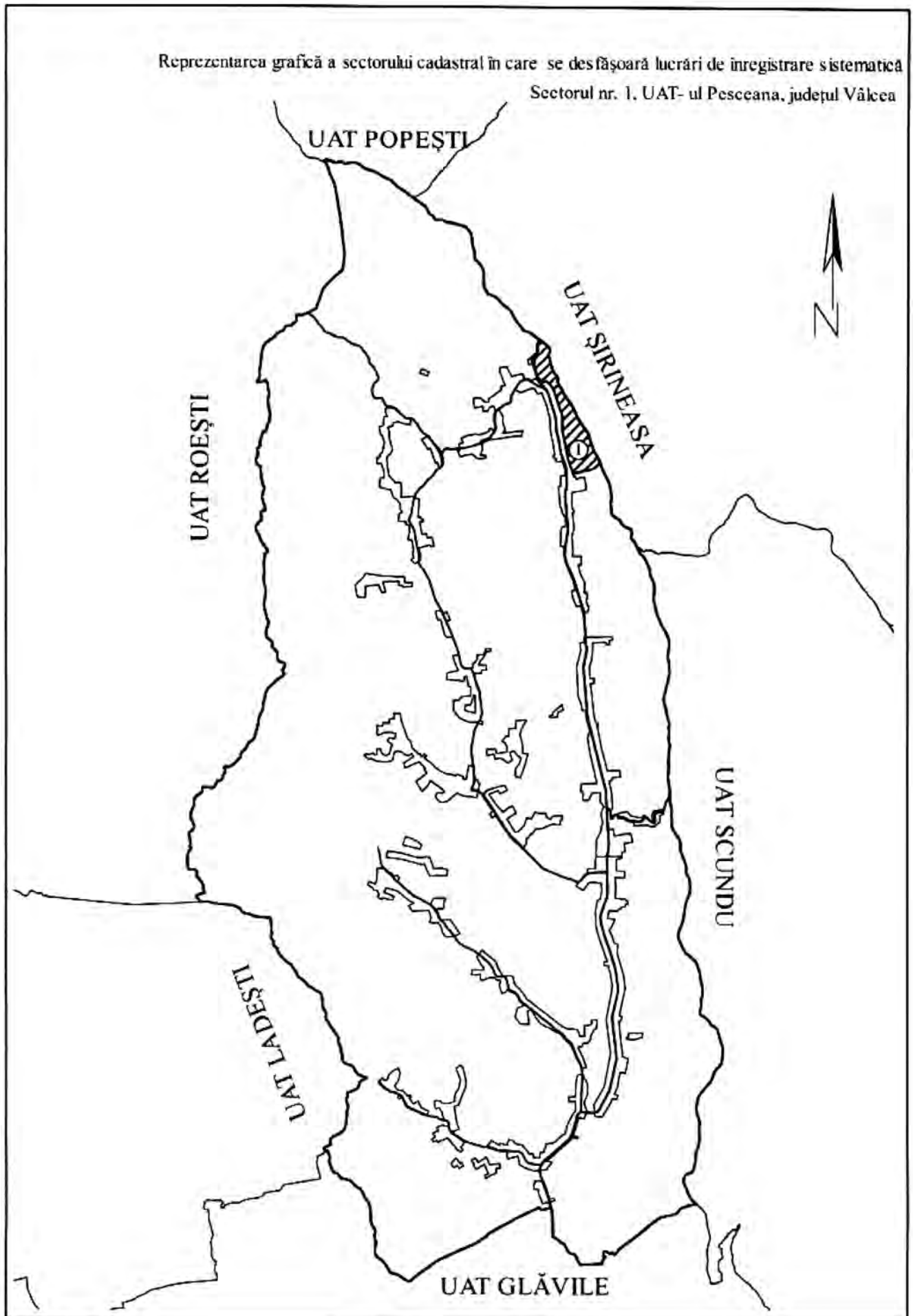
Reprezentarea grafică a sectorului cadastral în care se desfășoară lucrări de înregistrare sistematică
Sectorul nr. 1, UAT- ul Horezu, județul Vâlcea

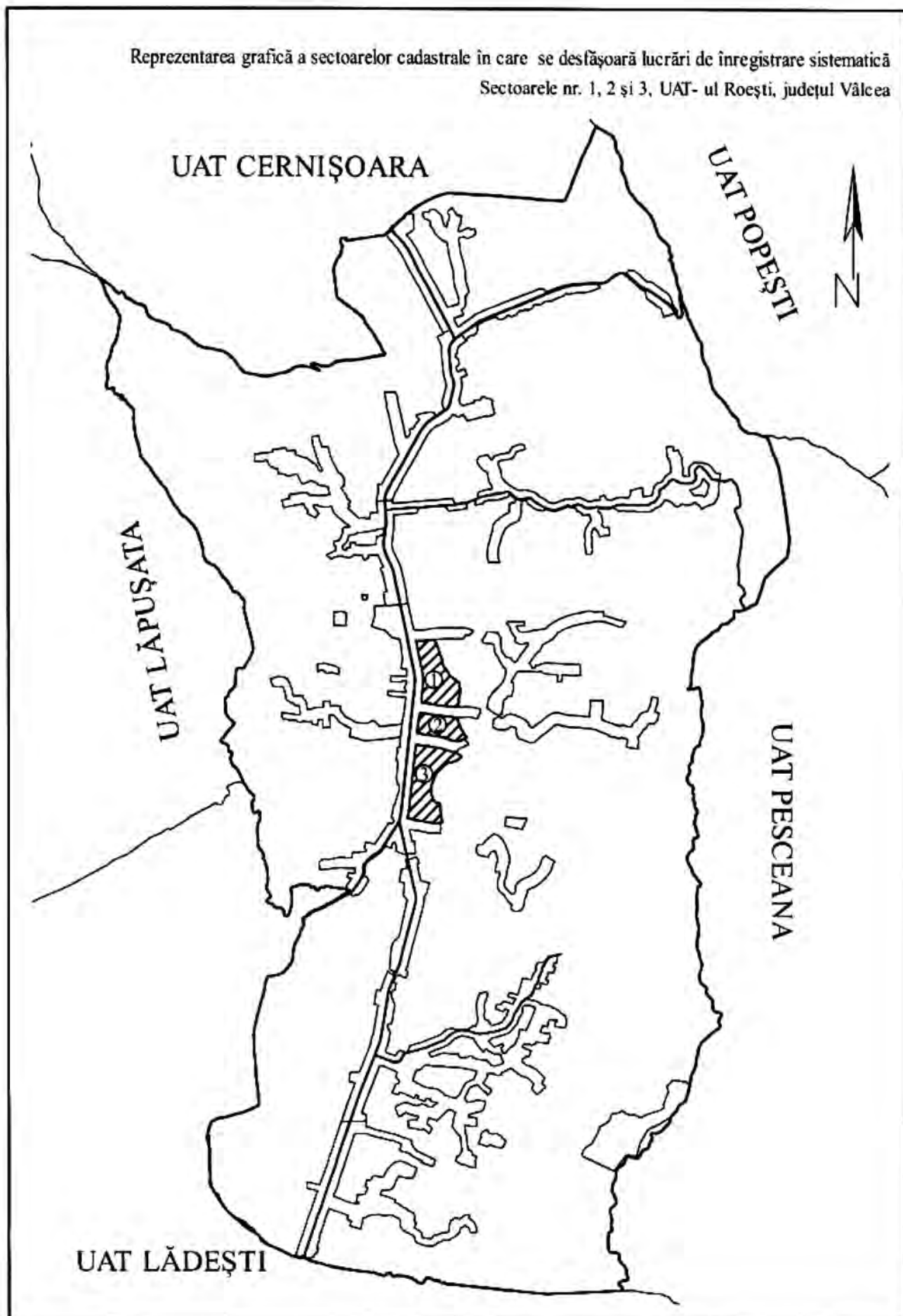


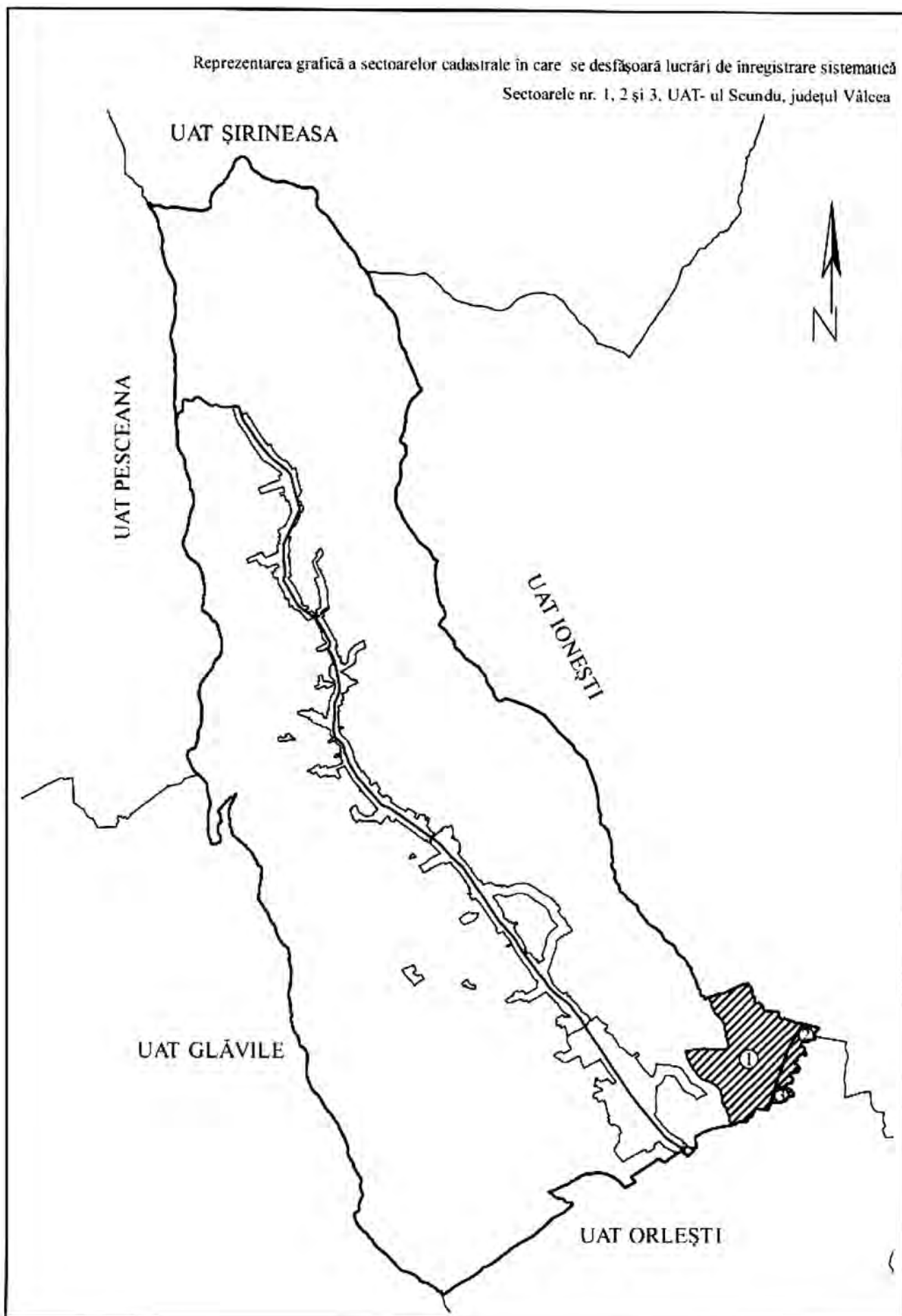


Reprezentarea grafică a sectorului cadastral în care se desfășoară lucrări de înregistrare sistematică
Sectorul nr. 1, UAT- ul Măciuca, județul Vâlcea

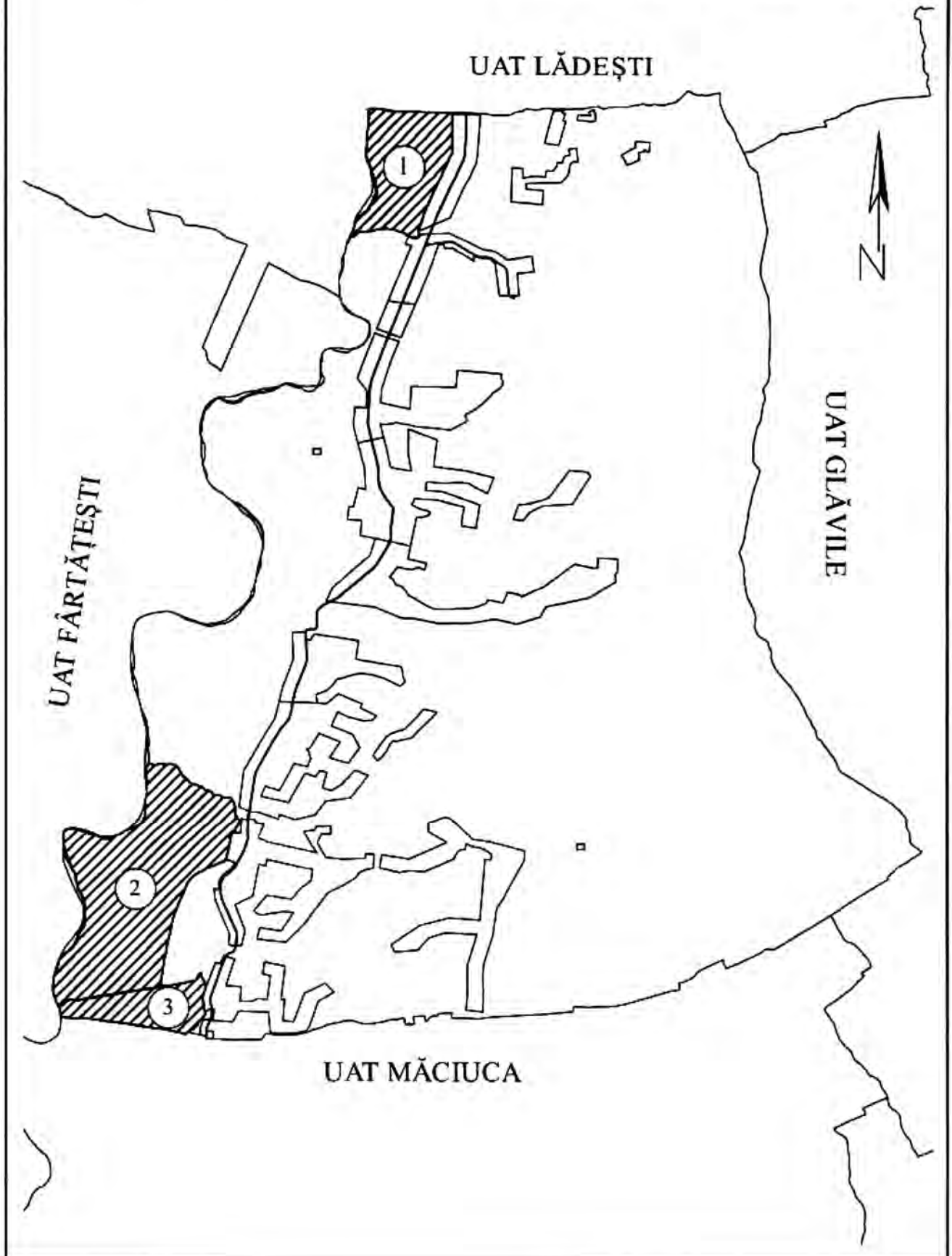


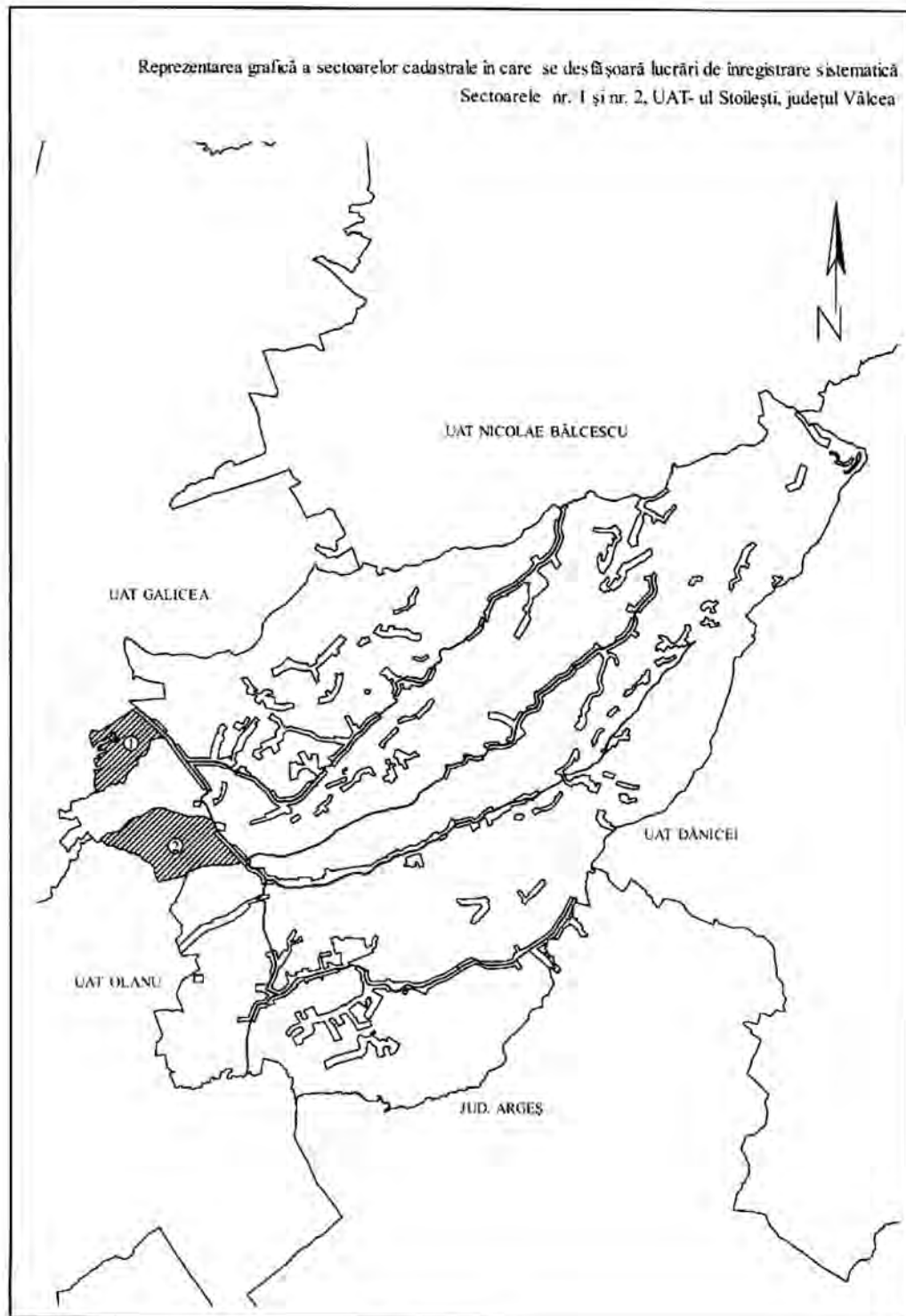






Reprezentarea grafică a sectoarelor cadastrale în care se desfășoară lucrări de înregistrare sistematică
Sectoarele nr. 1, 2 și 3 UAT- ul Stănești, județul Vâlcea





EDITOR: GUVERNUL ROMÂNIEI



„Monitorul Oficial” R.A., Str. Parcului nr. 65, sectorul 1, București; C.I.F. RO427282,
IBAN: RO55RNCB0082006711100001 Banca Comercială Română — S.A. — Sucursala „Unirea” București
și IBAN: RO12TREZ7005069XXX000531 Direcția de Trezorerie și Contabilitate Publică a Municipiului București
(alocat numai persoanelor juridice bugetare)
Tel. 021.318.51.29/150, fax 021.318.51.15, e-mail: marketing@ramo.ro, internet: www.monitoruloficial.ro
Adresa pentru publicitate: Centrul pentru relații cu publicul, București, șos. Panduri nr. 1,
bloc P33, parter, sectorul 5, tel. 021.401.00.70, fax 021.401.00.71 și 021.401.00.72
Tiparul: „Monitorul Oficial” R.A.

