



MONITORUL OFICIAL

AL

ROMÂNIEI

Anul 184 (XXVIII) — Nr. 735

PARTEA I
LEGI, DECRETE, HOTĂRĂRI ȘI ALTE ACTE

Joi, 22 septembrie 2016

SUMAR

<u>Nr.</u>		<u>Pagina</u>
	ACTE ALE ORGANELOR DE SPECIALITATE ALE ADMINISTRAȚIEI PUBLICE CENTRALE	
1.098.	— Ordin al directorului general al Agenției Naționale de Cadastru și Publicitate Imobiliară privind aprobarea începerii lucrărilor de înregistrare sistematică a imobilelor, pe sectoare cadastrale, în 44 de unități administrativ-teritoriale	2-47
1.189.	— Ordin al ministrului mediului, apelor și pădurilor privind aprobarea Planului de management și a Regulamentului sitului de importanță comunitară ROSCI0008 Betfia.....	48

ACTE ALE ORGANELOR DE SPECIALITATE ALE ADMINISTRAȚIEI PUBLICE CENTRALE

AGENȚIA NAȚIONALĂ DE CADASTRU ȘI PUBLICITATE IMOBILIARĂ

ORDIN

privind aprobarea începerii lucrărilor de înregistrare sistematică a imobilelor, pe sectoare cadastrale, în 44 de unități administrativ-teritoriale

Având în vedere prevederile art. 11 alin. (1) din Legea cadastrului și a publicității imobiliare nr. 7/1996, republicată, cu modificările ulterioare și completările,

în temeiul art. 3 alin. (13) din Legea cadastrului și a publicității imobiliare nr. 7/1996, republicată, cu modificările și completările ulterioare, și al art. 15 alin. (3) din Regulamentul de organizare și funcționare a Agenției Naționale de Cadastru și Publicitate Imobiliară, aprobat prin Hotărârea Guvernului nr. 1.288/2012, cu modificările și completările ulterioare,

directorul general al Agenției Naționale de Cadastru și Publicitate Imobiliară emite prezentul ordin.

Art. 1. — (1) Se aprobă începerea lucrărilor de înregistrare sistematică a imobilelor, pe sectoare cadastrale, situate pe teritoriul a 44 de unități administrativ-teritoriale.

(2) Unitățile administrativ-teritoriale și sectoarele cadastrale în care se desfășoară lucrările de înregistrare sistematică sunt prevăzute în anexa nr. 1 la prezentul ordin.

Art. 2. — Reprezentarea grafică a sectoarelor cadastrale în care se desfășoară lucrările de înregistrare sistematică a imobilelor este prevăzută în anexele nr. 2—45*) la prezentul ordin.

Art. 3. — Anexele nr. 1—45 fac parte integrantă din prezentul ordin.

Art. 4. — Prezentul ordin se publică în Monitorul Oficial al României, Partea I.

Directorul general al Agenției Naționale de Cadastru și Publicitate Imobiliară,
Radu Codruț Ștefănescu

București, 13 septembrie 2016.

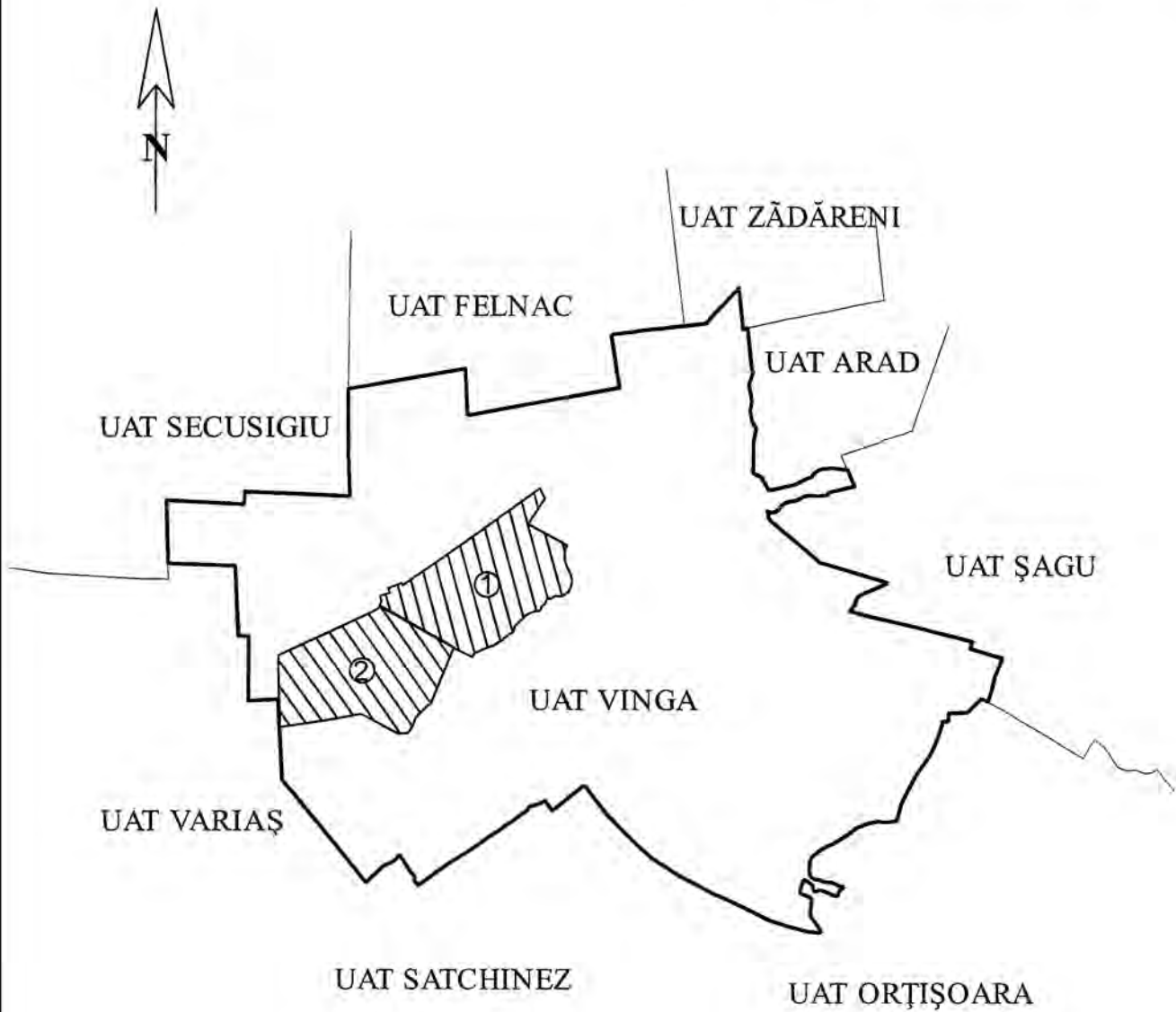
Nr. 1.098.

*) Anexele nr. 2—45 sunt reproduse în facsimil.

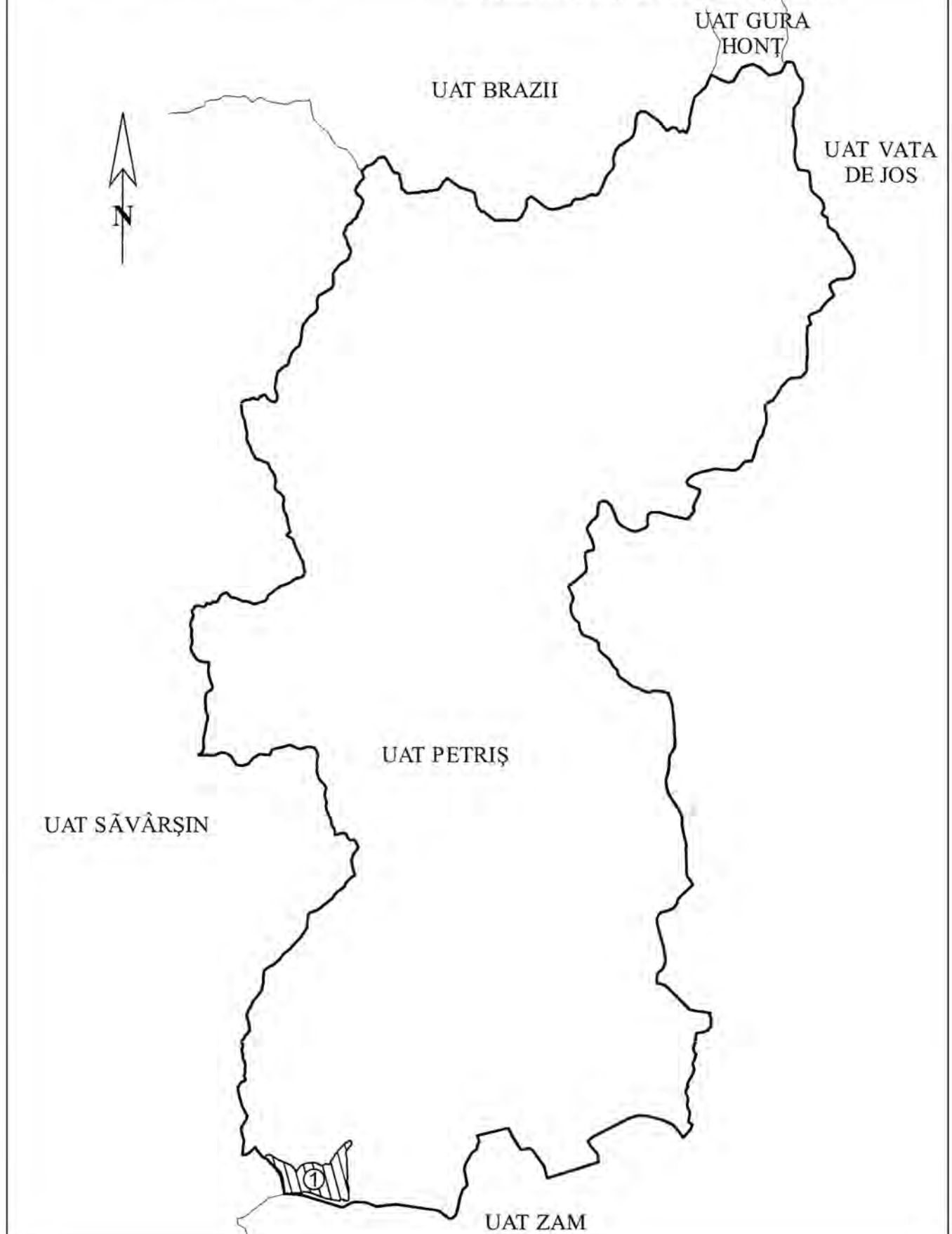
LISTA
unităților administrativ-teritoriale și a sectoarelor cadastrale
în care încep lucrările de înregistrare sistematică a imobilelor

Nr. crt.	Denumirea unității administrativ-teritoriale	Județul	Sectoarele cadastrale în care încep lucrările de înregistrare sistematică a imobilelor
1	Vinga	Arad	1, 2
2	Petriș	Arad	1
3	Apateu	Arad	1, 2, 3
4	Târnova	Arad	1, 2
5	Curtici	Arad	1
6	Bocsig	Arad	1
7	Bălteni	Olt	1
8	Colonești	Olt	1, 2, 3
9	Vădăstrița	Olt	1, 2, 3, 4, 5, 6
10	Giuvărăști	Olt	1, 2, 3
11	Deveselu	Olt	1
12	Grădinari	Olt	1, 2, 3, 4
13	Strejești	Olt	1
14	Cungrea	Olt	1
15	Cezieni	Olt	1, 2, 3, 4
16	Corabia	Olt	1, 2, 3
17	Gostavățu	Olt	1, 2, 3
18	Traian	Brăila	8
19	Însurăței	Brăila	1, 2
20	Romanu	Brăila	1
21	Râmnicelu	Brăila	1, 4, 7, 8, 25
22	Mircea Vodă	Brăila	13
23	Banca	Vaslui	1
24	Galbenu	Brăila	5, 10
25	Cireșu	Brăila	16
26	Victoria	Brăila	1
27	Tichilești	Brăila	1, 7, 14, 16
28	Surdilă Greci	Brăila	25, 28, 60, 61
29	Scorțaru Nou	Brăila	1, 3
30	Cleja	Bacău	32, 36
31	Solonț	Bacău	1, 2
32	Prăjești	Bacău	1
33	Pârgărești	Bacău	1, 2, 3, 4
34	Oituz	Bacău	150, 158, 162
35	Ungureni	Bacău	91
36	Odobești	Bacău	59
37	Helegiu	Bacău	1, 2
38	Gura Văii	Bacău	1, 2
39	Faraoani	Bacău	1, 2, 3
40	Coțofănești	Bacău	1, 2
41	Bârsănești	Bacău	1, 2
42	Sascut	Bacău	1
43	Rădăuți	Suceava	22, 26
44	Blăgești	Vaslui	9

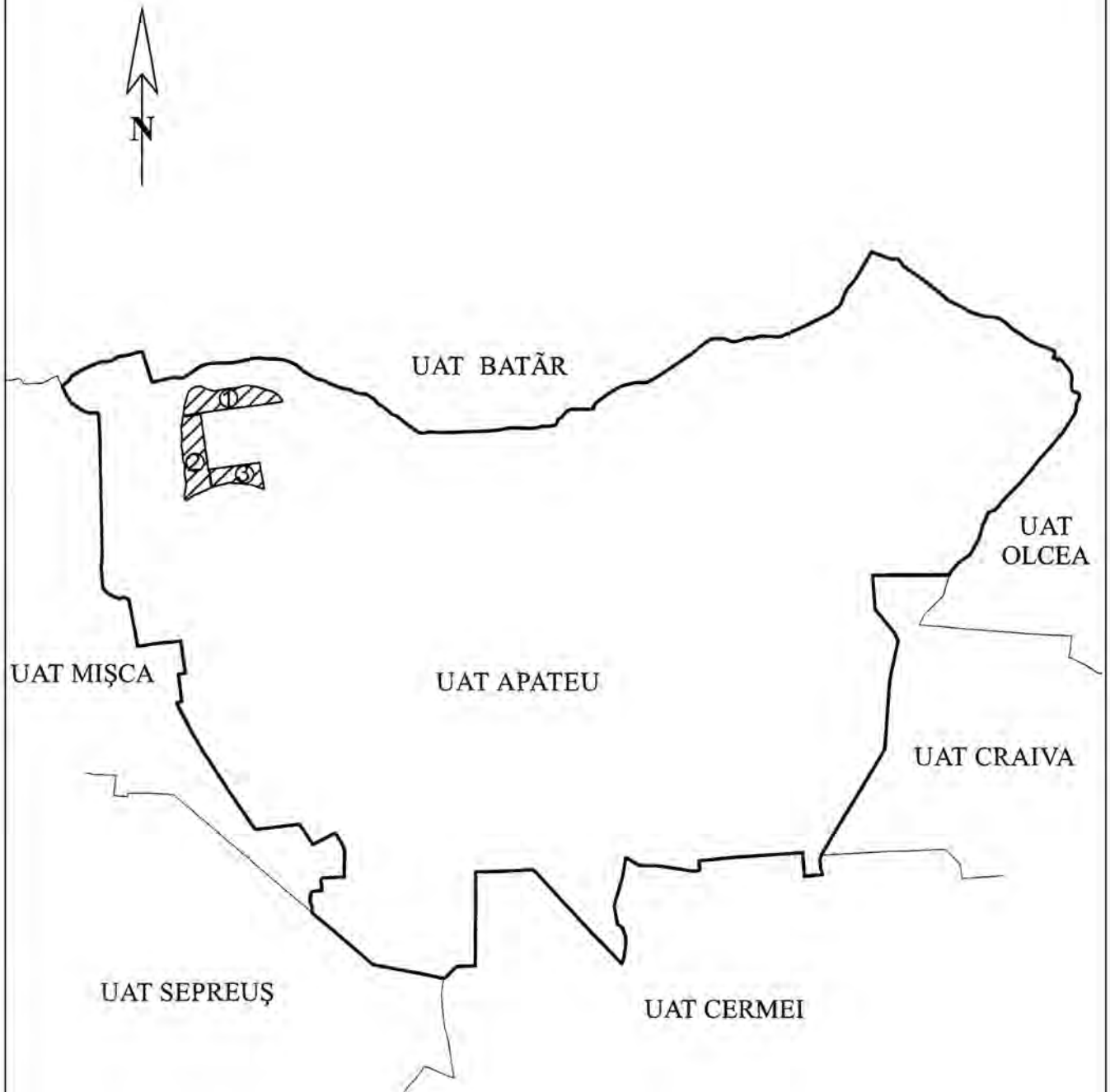
Reprezentarea grafică a sectoarelor cadastrale în care se desfășoară lucrări de înregistrare sistematică
Sectoarele nr.1 și 2, UAT-ul Vinga, Județul Arad



Reprezentarea grafică a sectoarelor cadastrale în care se desfășoară lucrări de înregistrare sistematică
Sectorul nr. 1, UAT-ul Petriș, Județul Arad



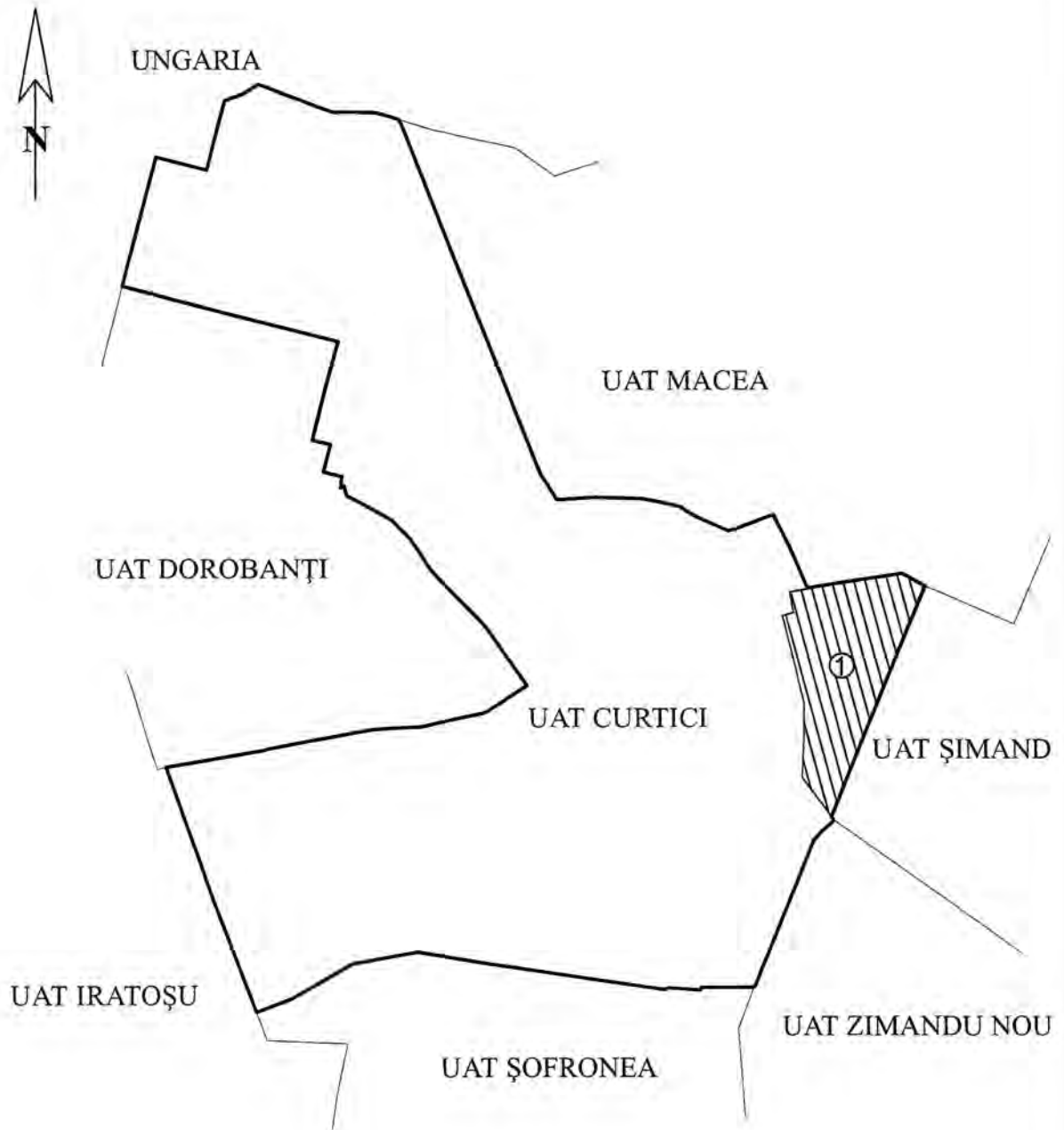
Reprezentarea grafică a sectoarelor cadastrale în care se desfășoară lucrări de înregistrare sistematică
Sectorul nr.1, 2, 3, UAT-ul Apateu, Județul Arad



Reprezentarea grafică a sectoarelor cadastrale în care se desfășoară lucrări de înregistrare sistematică
Sectorul nr.1, 2, UAT-ul Tîrnova, Județul Arad



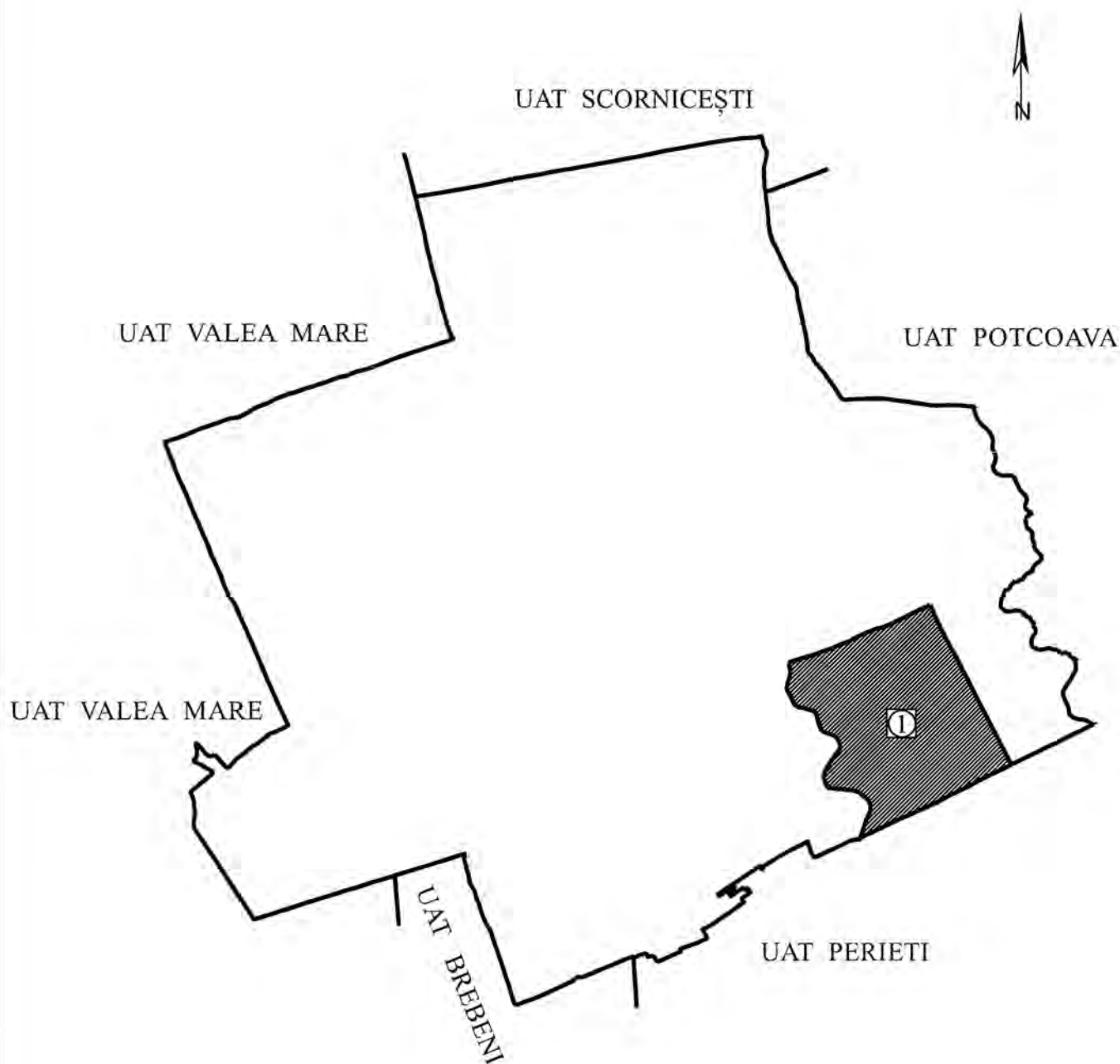
Reprezentarea grafică a sectoarelor cadastrale în care se desfășoară lucrări de înregistrare sistematică
Sectorul nr.1, UAT-ul Curtici, Județul Arad



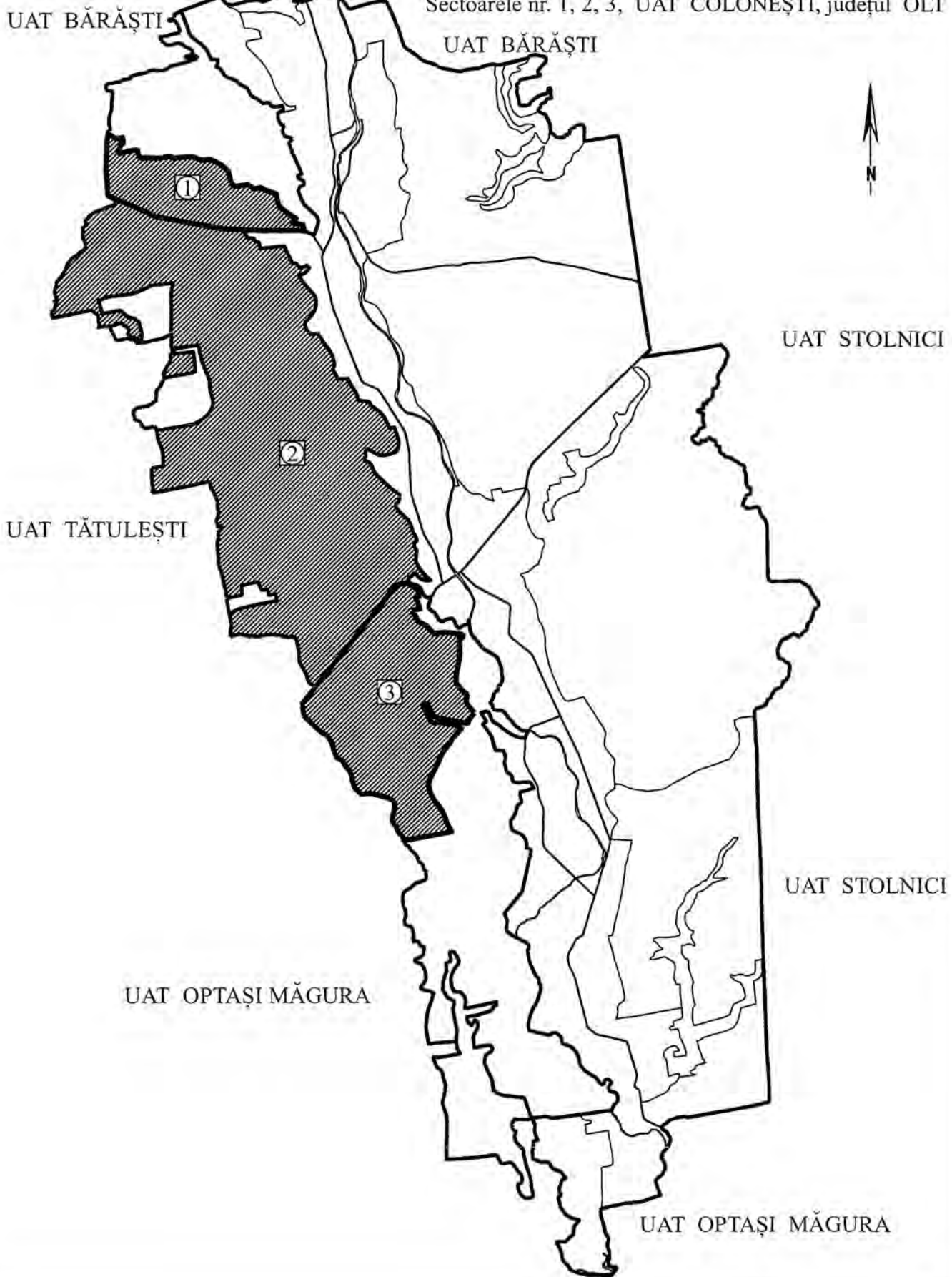
Reprezentarea grafică a sectoarelor cadastrale în care se desfășoară lucrări de înregistrare sistematică
Sectorul nr.1, UAT-ul Bocsig, Județul Arad



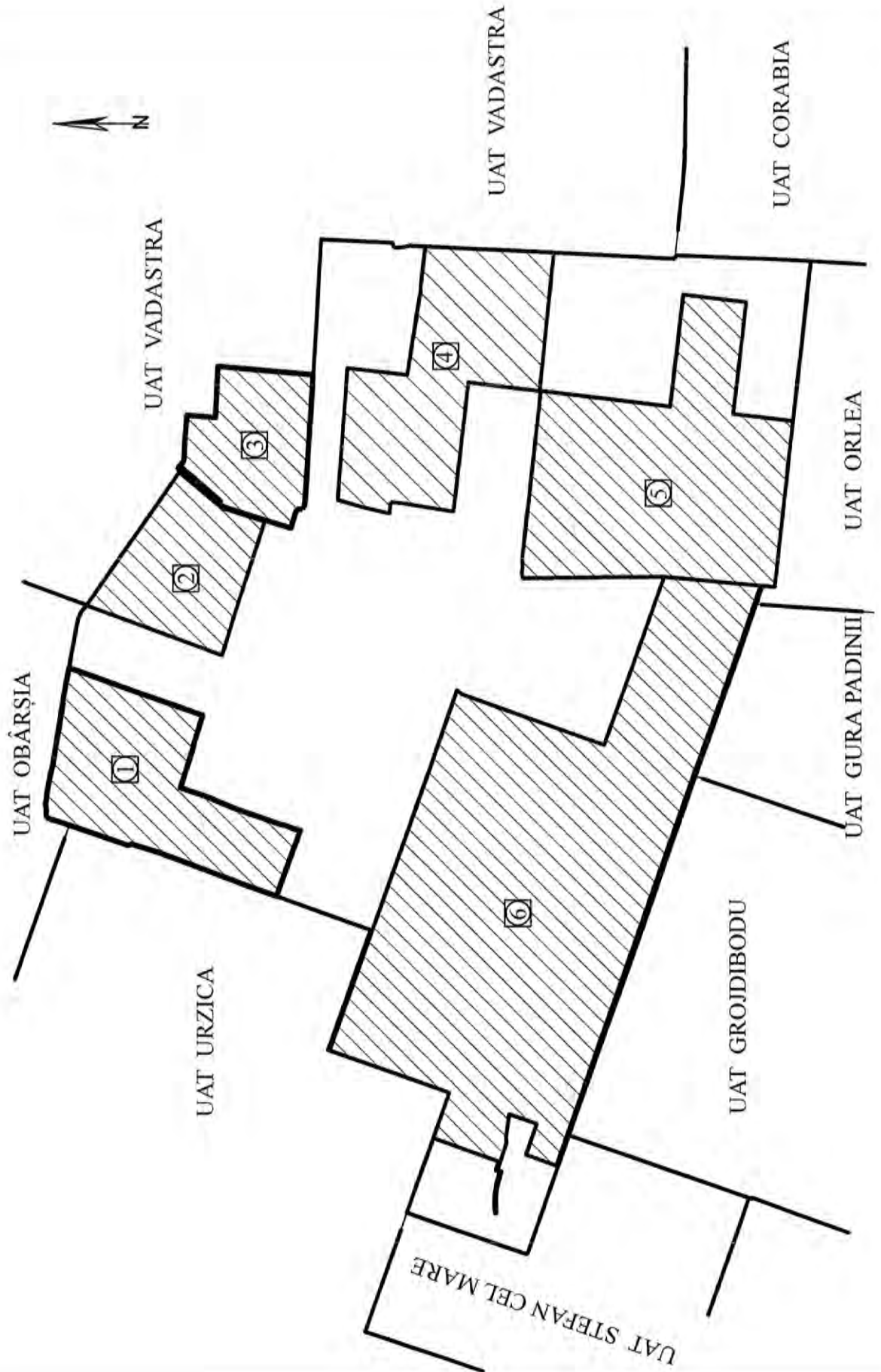
Reprezentarea grafică a sectorului cadastral în care se desfășoară lucrări de înregistrare sistematică
Sectorul nr. 1, UAT BĂLTENI, județul OLT



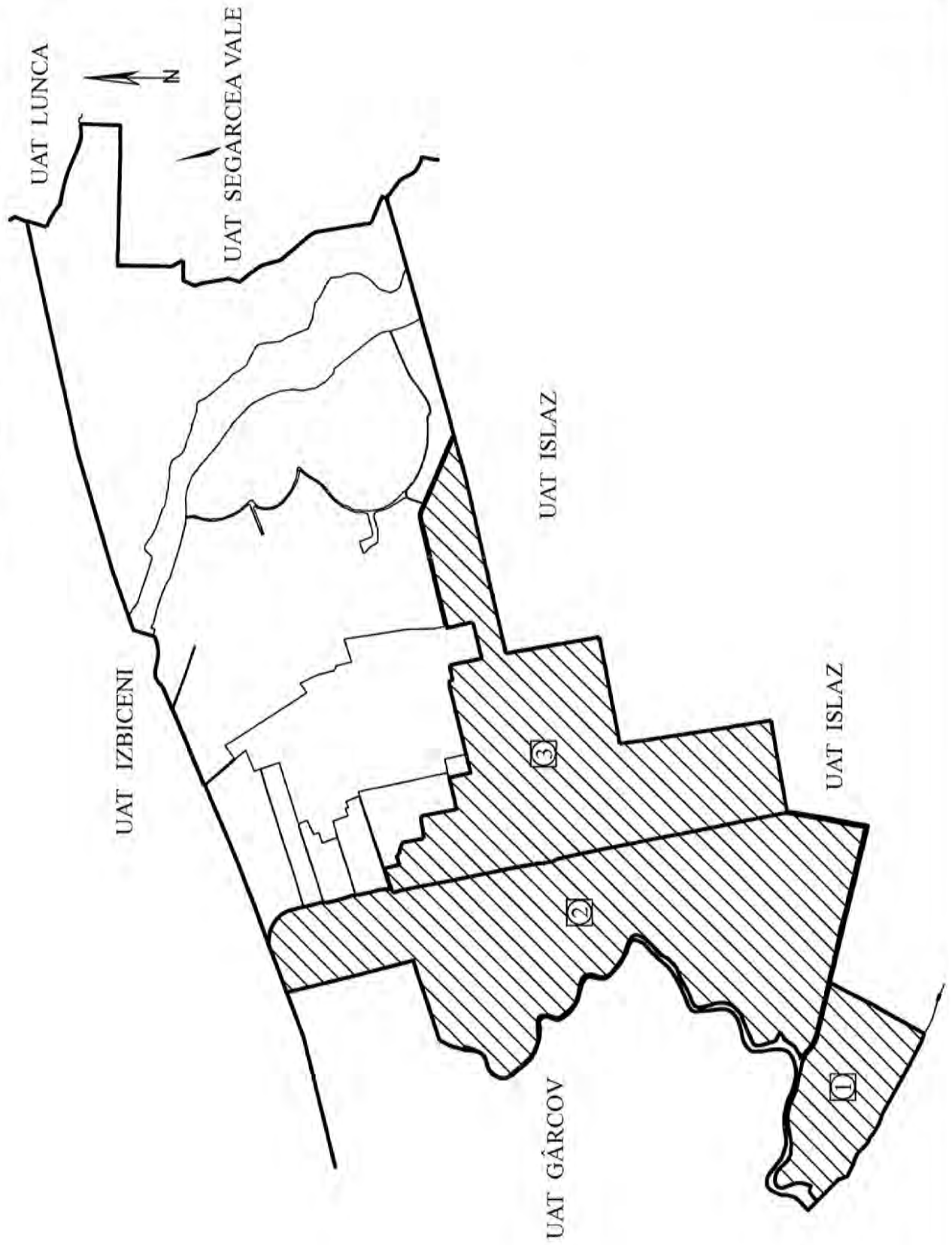
Reprezentarea grafică a sectoarelor cadastrale în care se desfășoară lucrări de înregistrare sistematică
 Sectoarele nr. 1, 2, 3, UAT COLONEȘTI, județul OLT

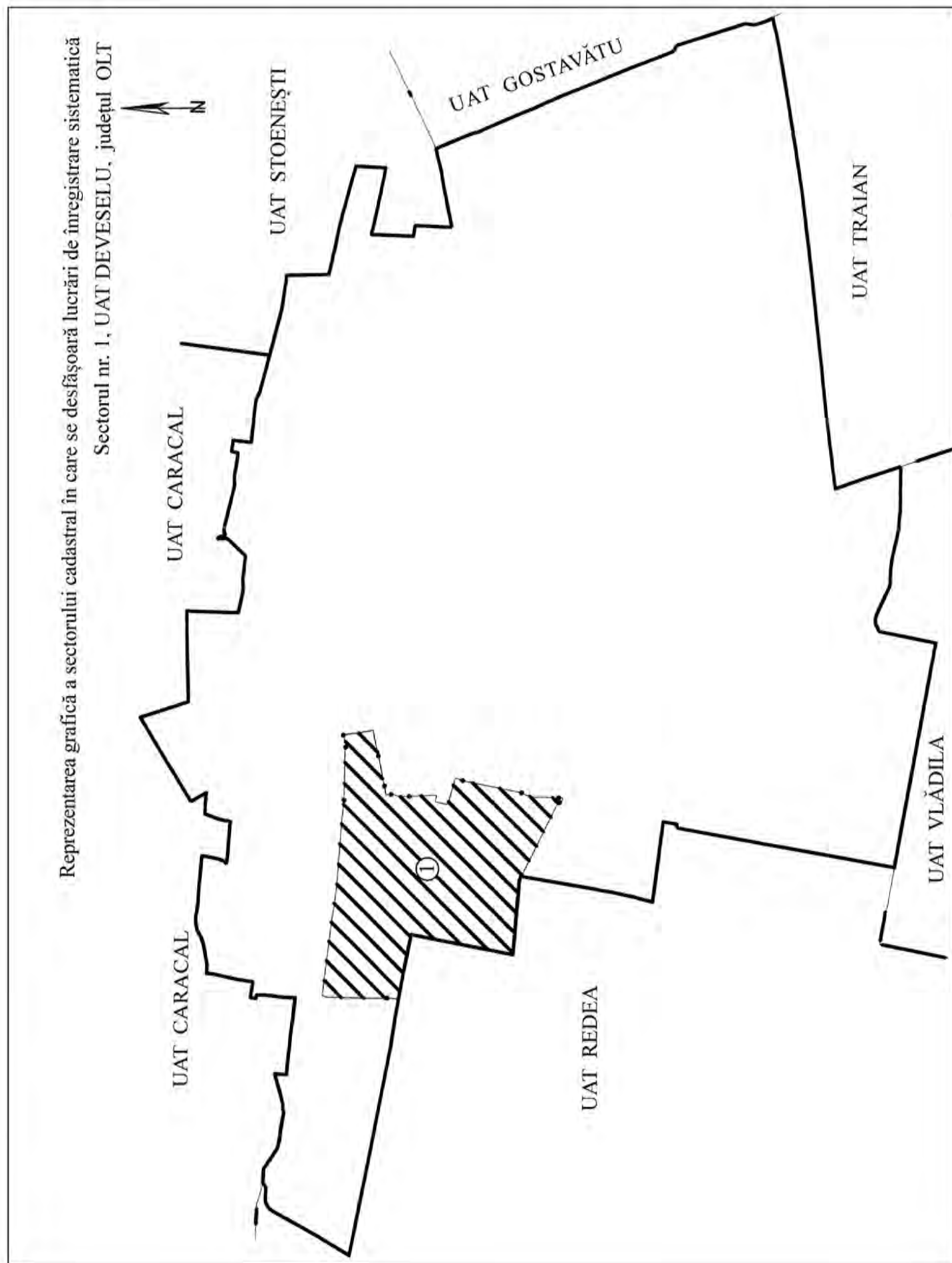


Reprezentarea grafică a sectoarelor cadastrale în care se desfășoară lucrări de înregistrare sistematică
Sectoarele nr. 1, 2, 3, 4, 5, 6, UAT VĂDĂSTRITA, județul OLT

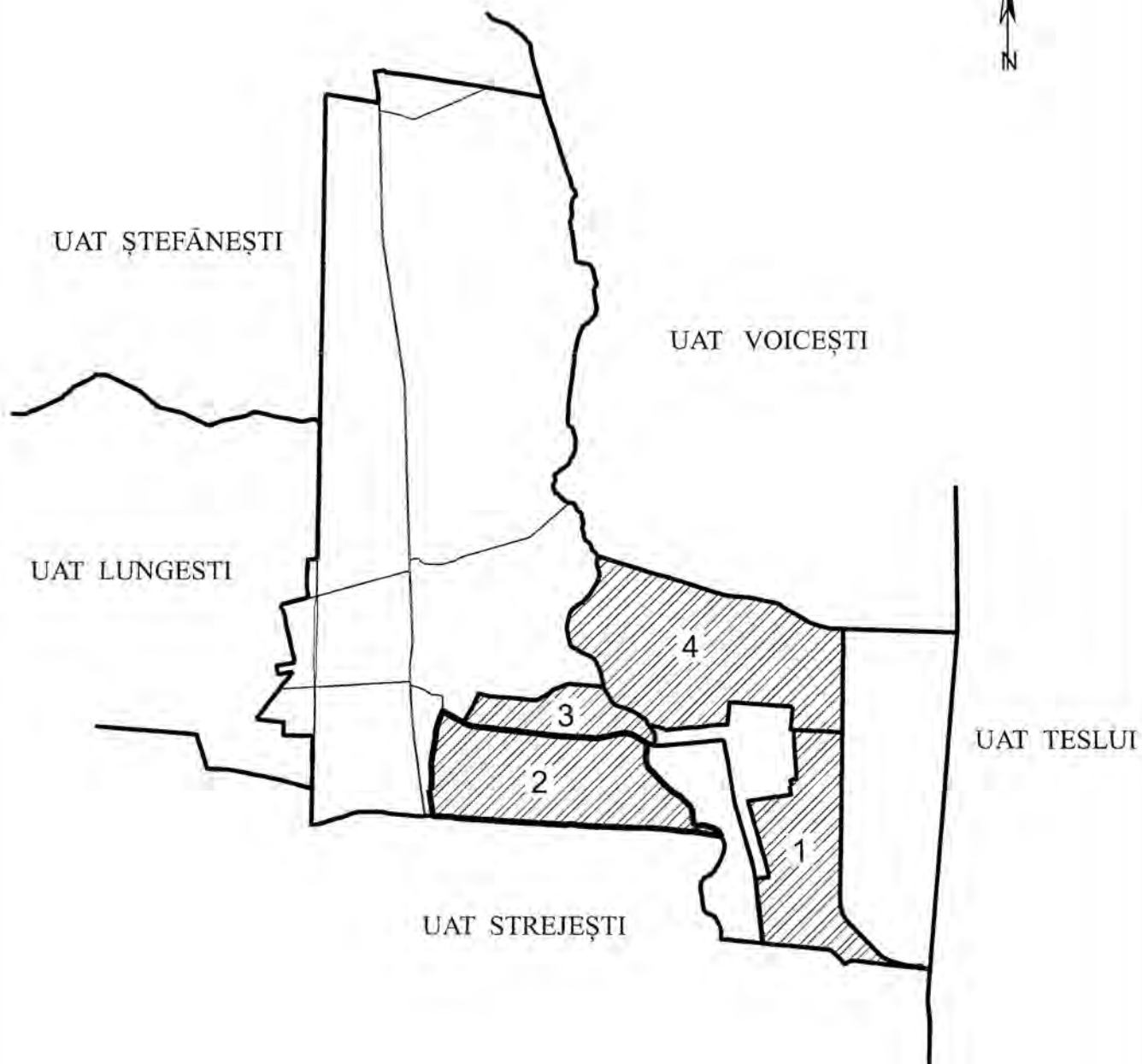


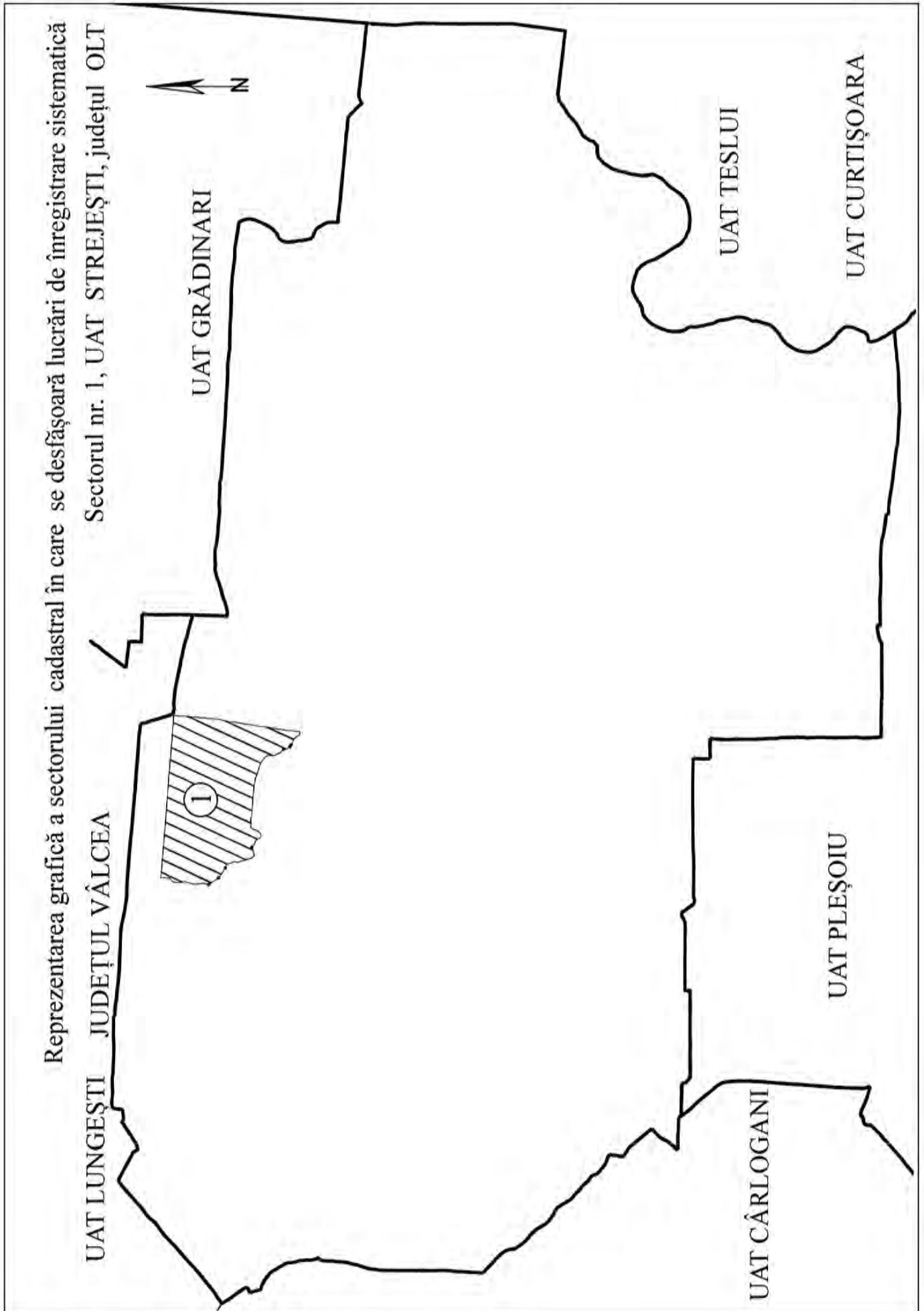
Reprezentarea grafică a sectoarelor cadastrale în care se desfășoară lucrări de înregistrare sistematică
Sectoarele nr. 1, 2, 3, UAT GIUVĂRĂȘTI, județul OLT



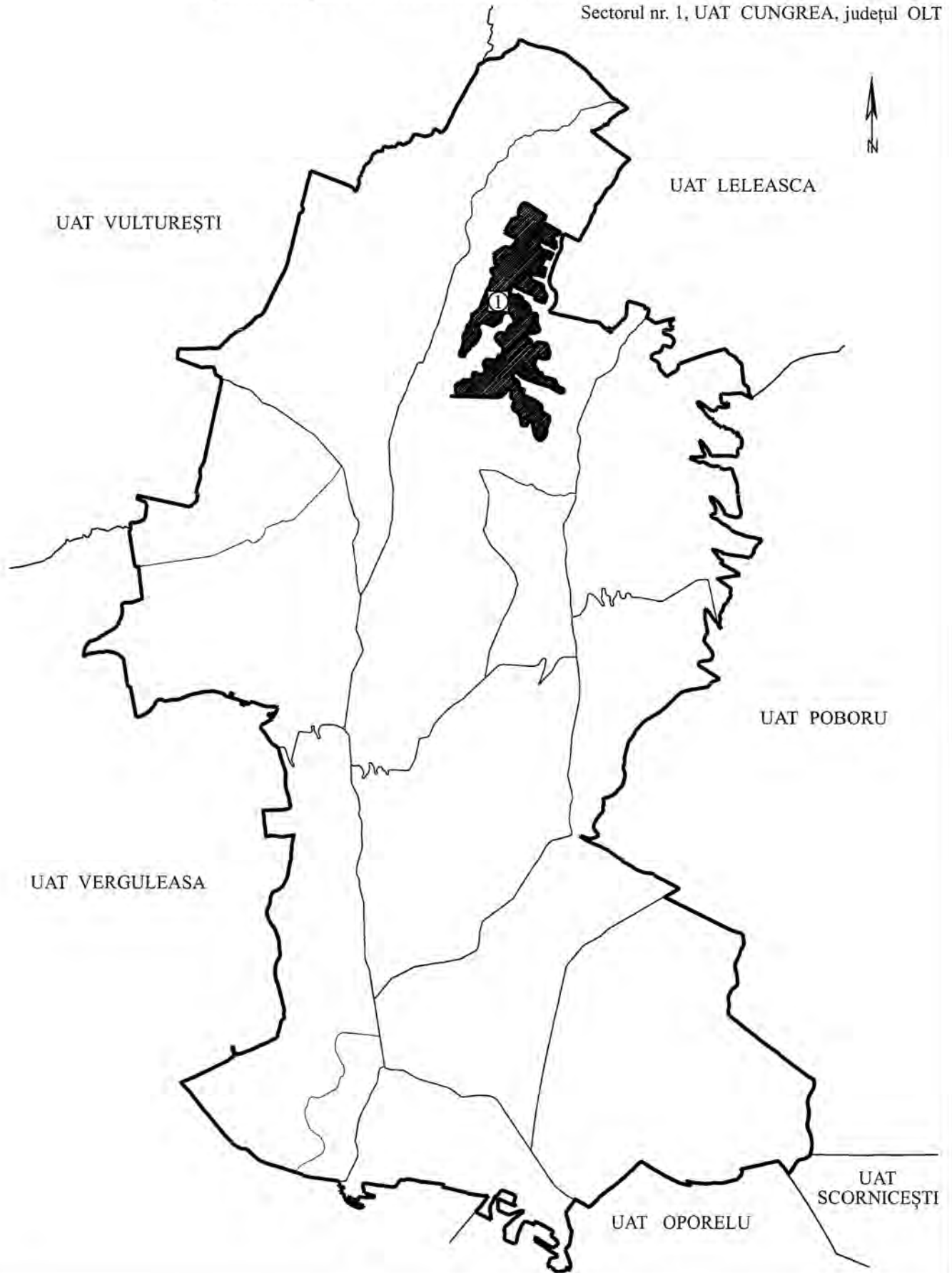


Reprezentarea grafică a sectoarelor cadastrale în care se desfășoară lucrări de înregistrare sistematică
Sectoarele nr. 1, 2, 3, 4, UAT GRĂDINARI, județul OLT

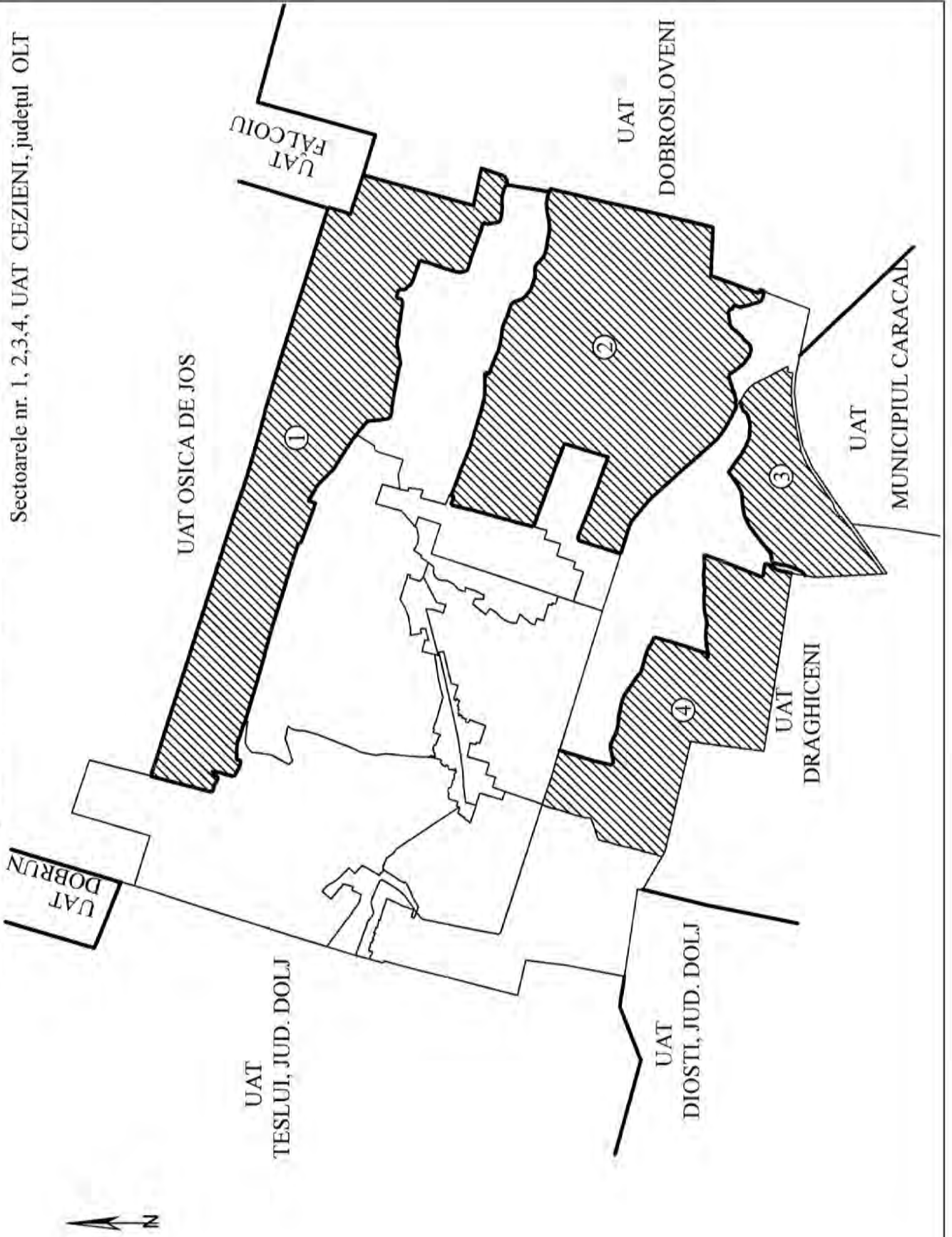




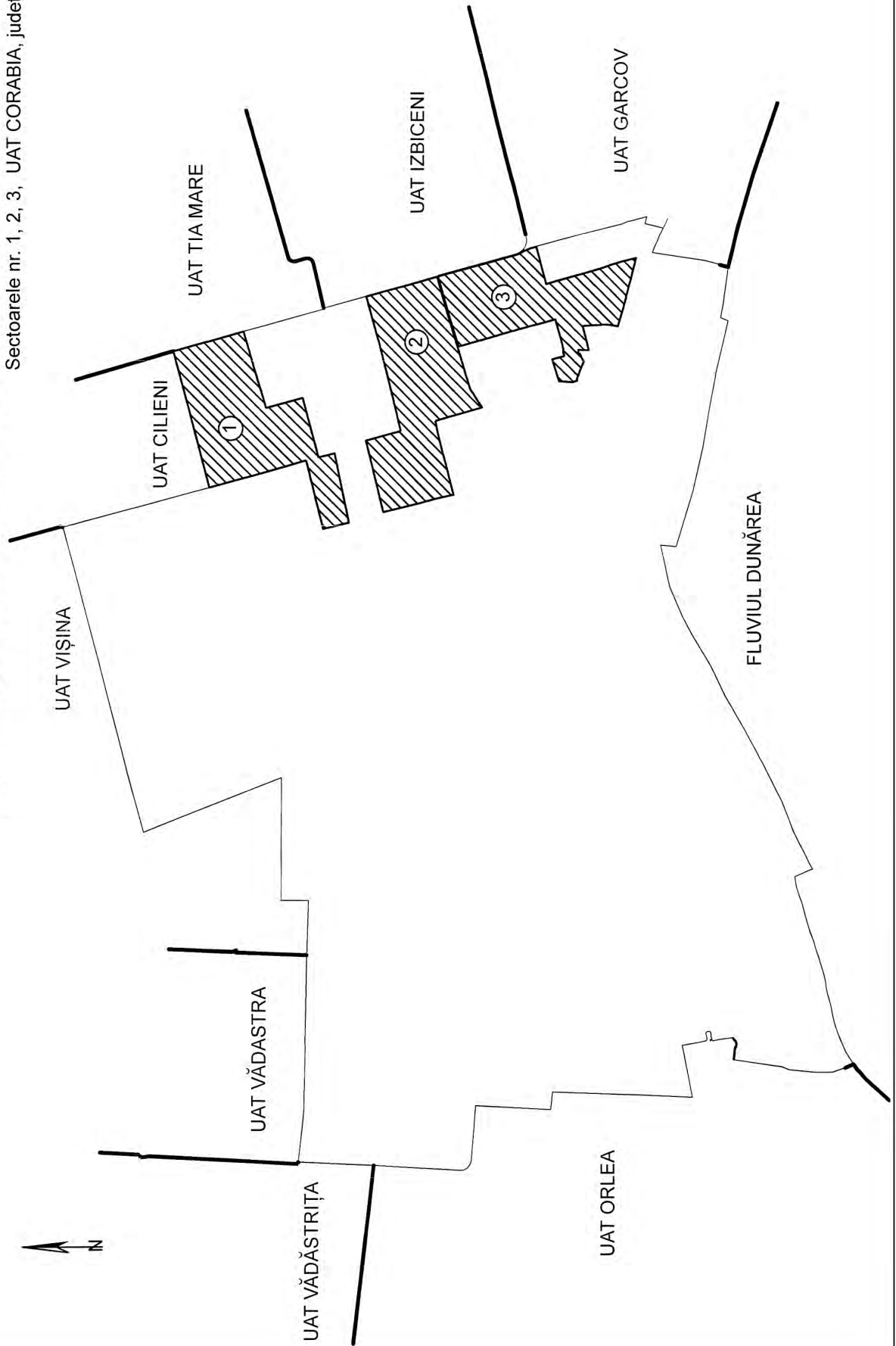
Reprezentarea grafică a sectorului cadastral în care se desfășoară lucrări de înregistrare sistematică
Sectorul nr. 1, UAT CUNGREA, județul OLT



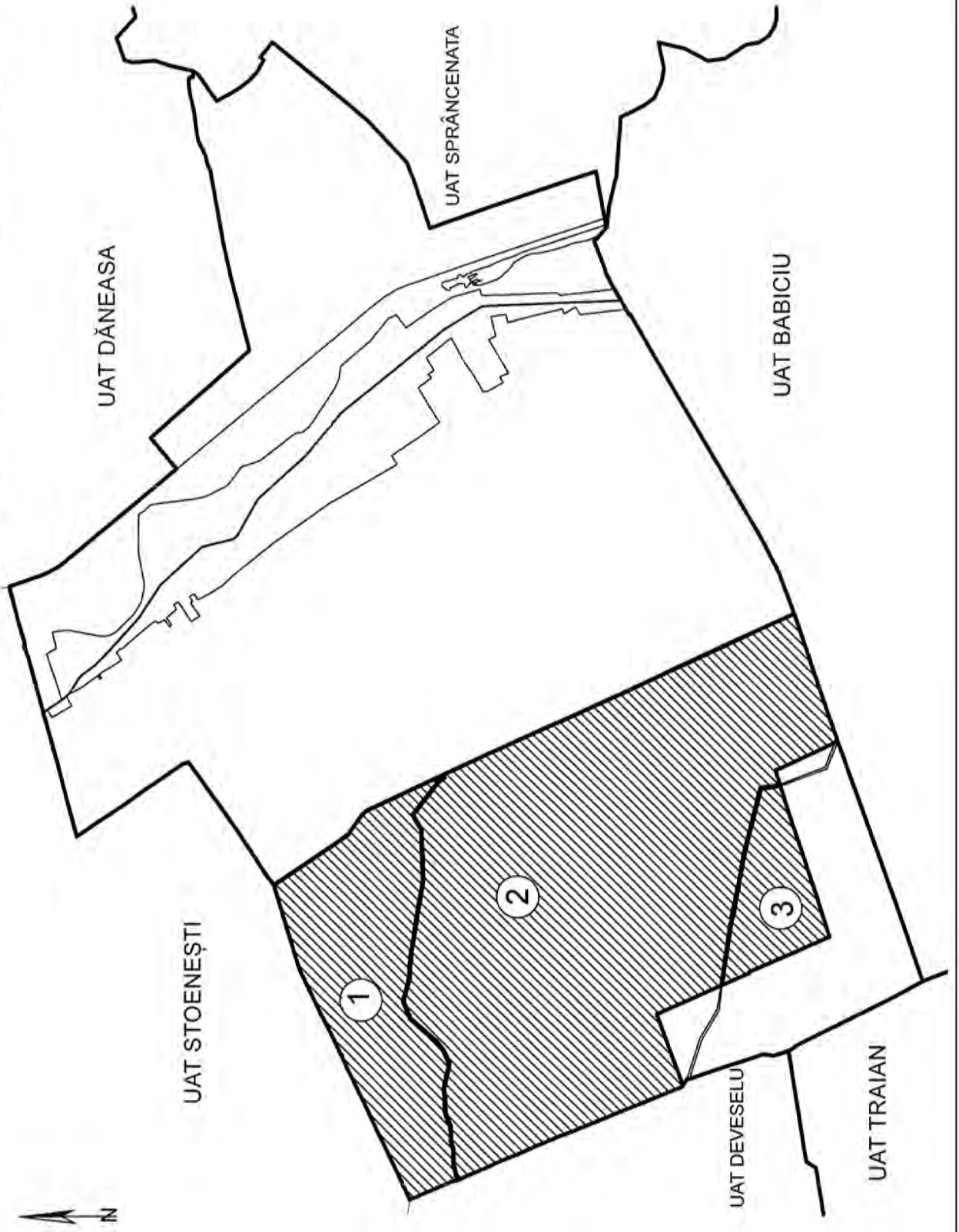
Reprezentarea grafică a sectoarelor cadastrale în care se desfășoară lucrări de înregistrare sistematică
Sectoarele nr. 1, 2,3,4, UAT CEZIENI, județul OLT



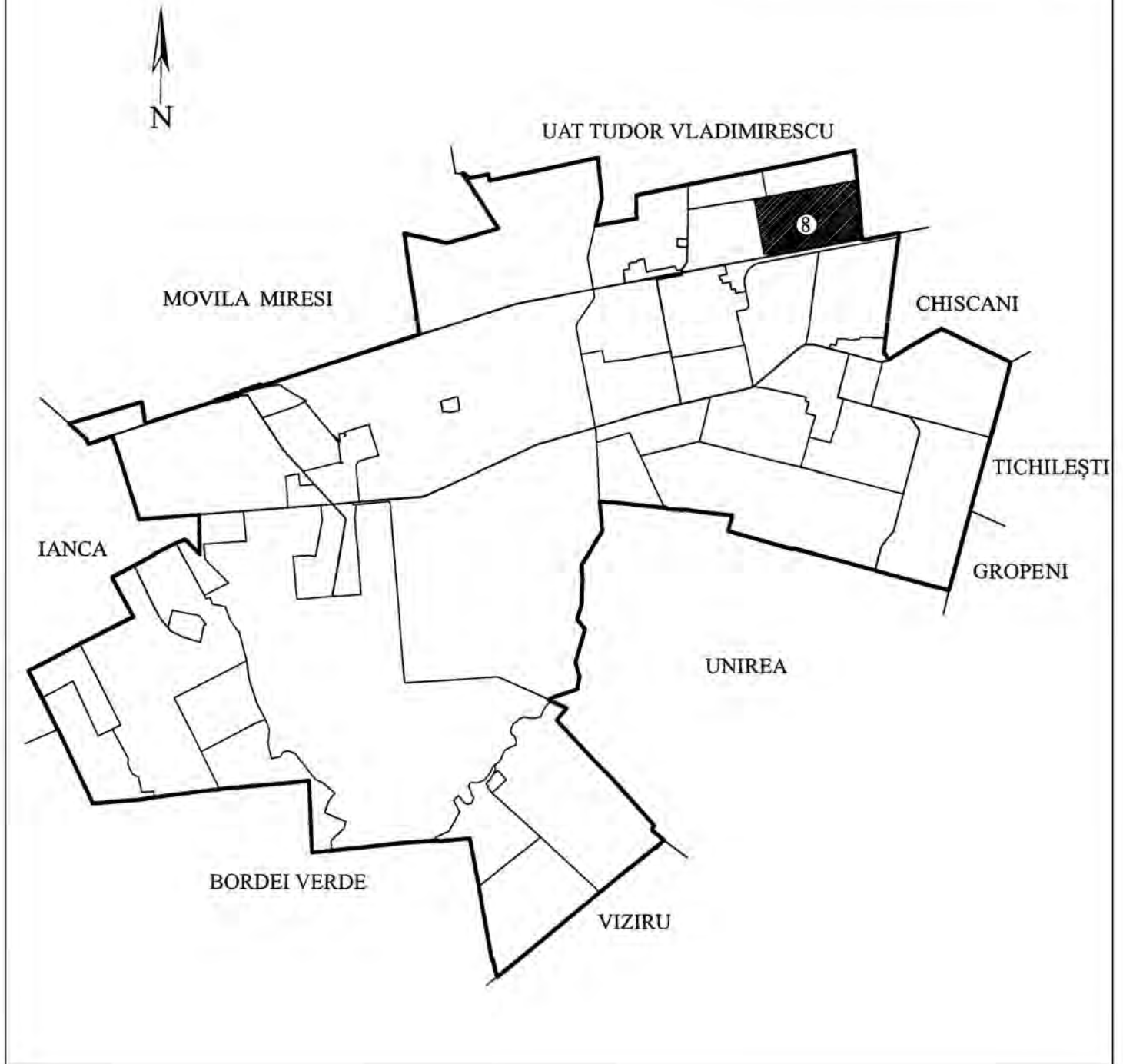
Reprezentarea grafică a sectoarelor cadastrale în care se desfășoară lucrări de înregistrare sistematică
Sectoarele nr. 1, 2, 3, UAT CORABIA, județul OLT



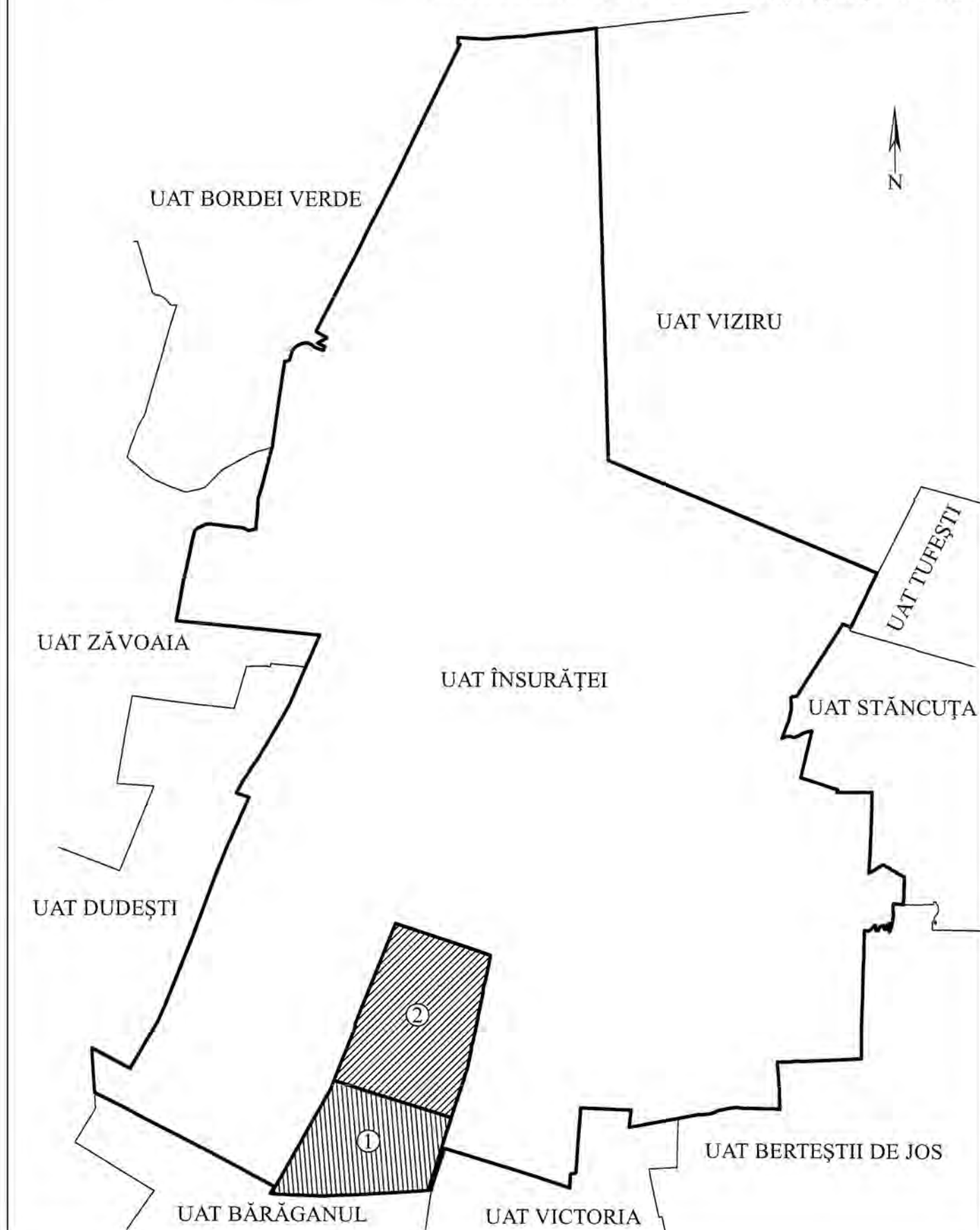
Reprezentarea grafică a sectoarelor cadastrale în care se desfășoară lucrări de înregistrare sistematică
Sectoarele nr. 1, 2, 3, UAT GOSTAVĂȚU, județul OLT



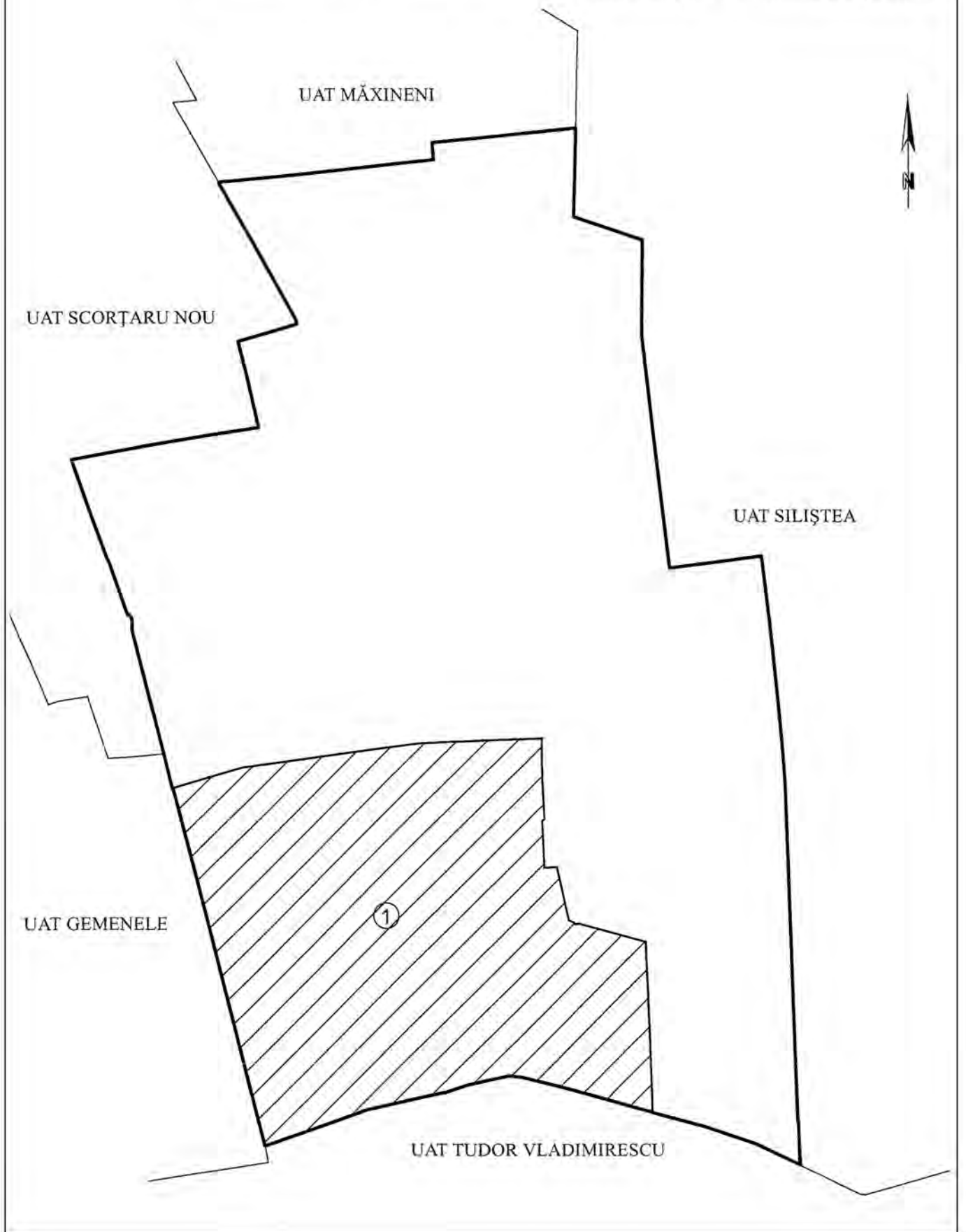
Reprezentarea grafică a sectorului cadastral în care se desfășoară lucrări de înregistrare sistematică
Sectorul nr.8, UAT- ul TRAIAN, județul Brăila



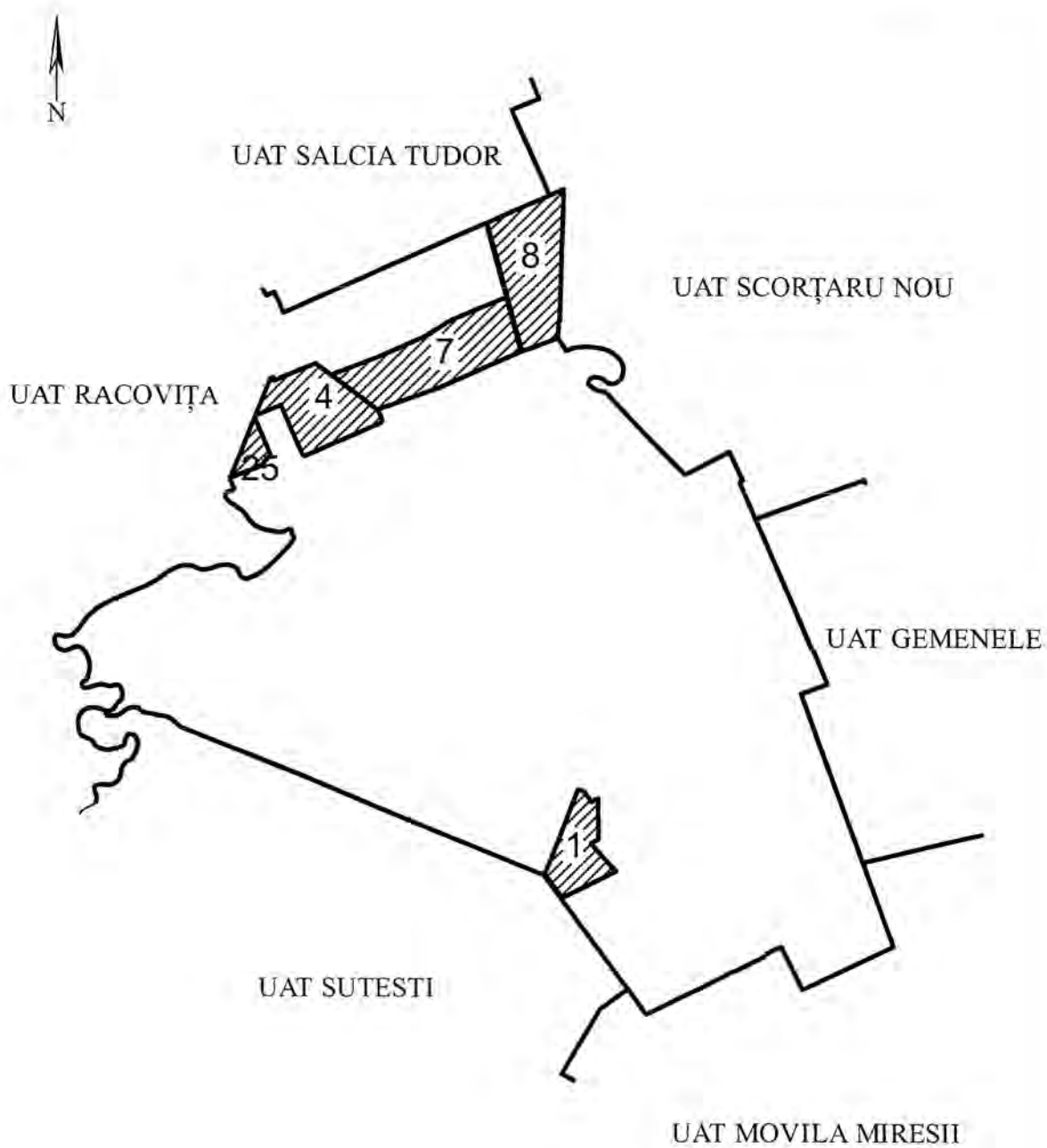
Reprezentarea grafică a sectoarelor cadastrale în care se desfășoară lucrări de înregistrare sistematică
Sectoarele nr.1 și 2, UAT- ul ÎNSURĂȚEI, județul BRĂILA



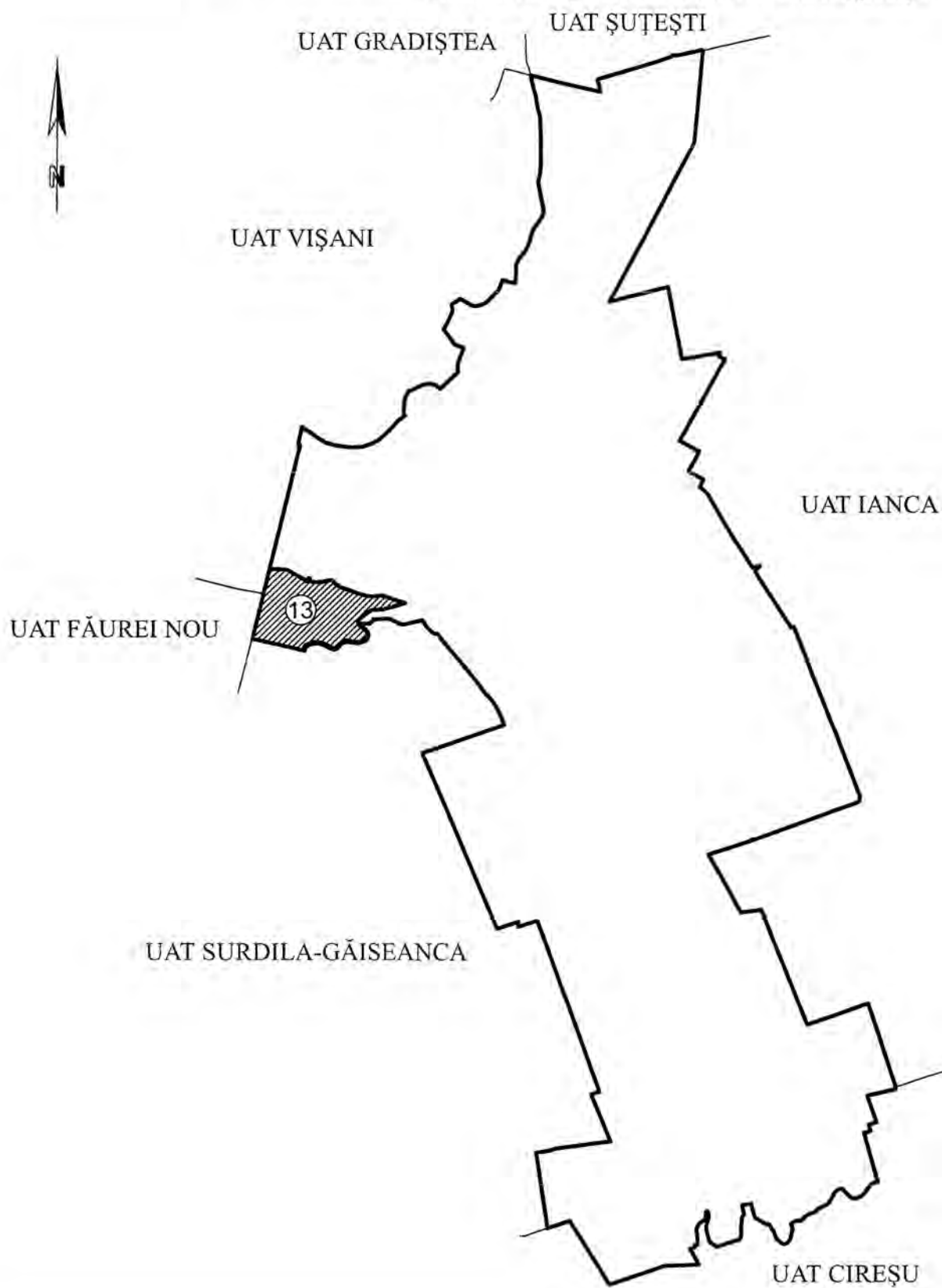
Reprezentarea grafică a sectorului cadastral în care se desfășoară lucrări de înregistrare sistematică
Sectorul nr. 1, UAT- ul Romanu, județul Brăila



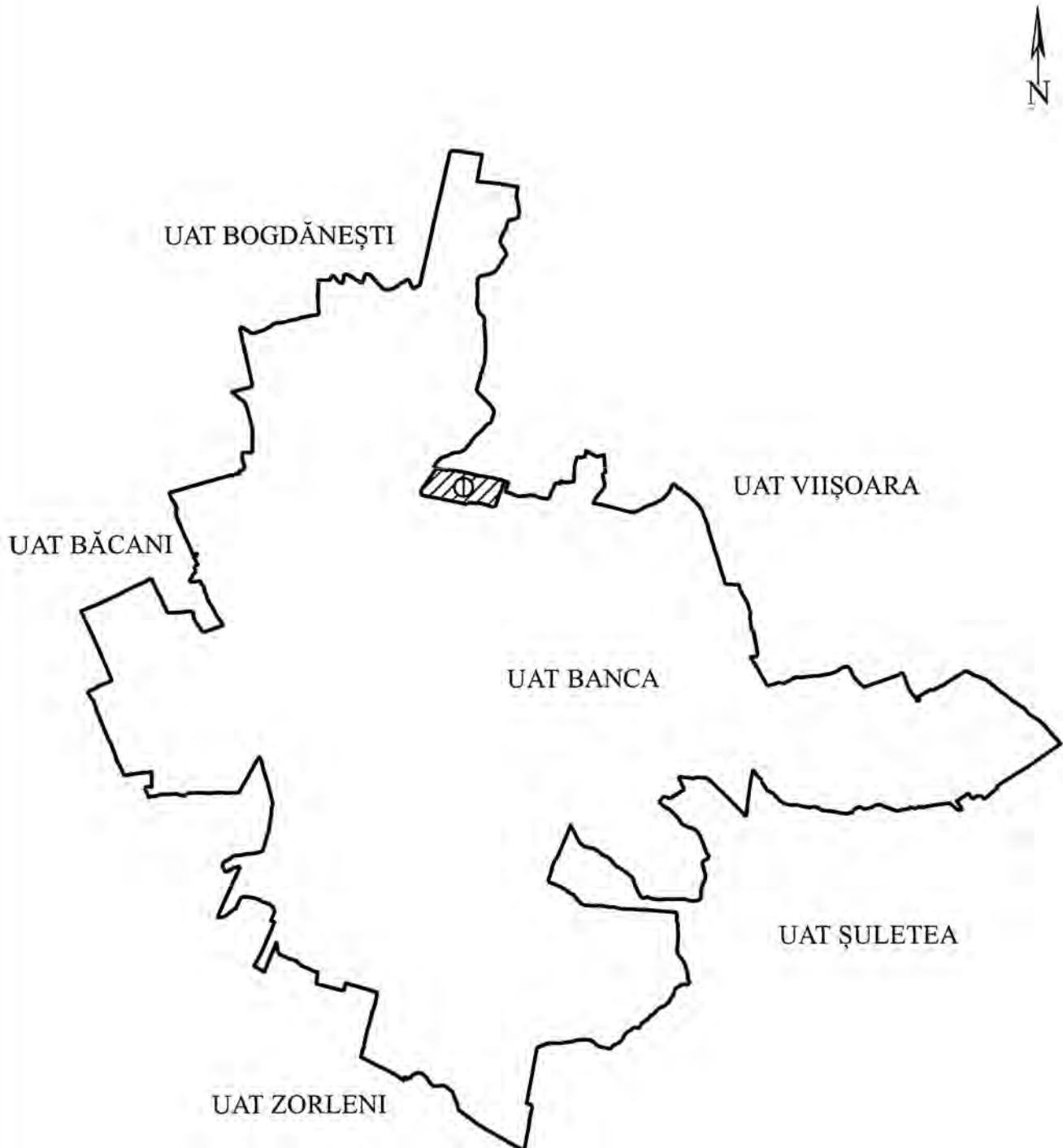
Reprezentarea grafică a sectoarelor cadastrale în care se desfășoară lucrări de înregistrare sistematică
Sectoarele nr.1, 4, 7, 8, 25 UAT- ul RÎMNICELU, județul BRĂILA



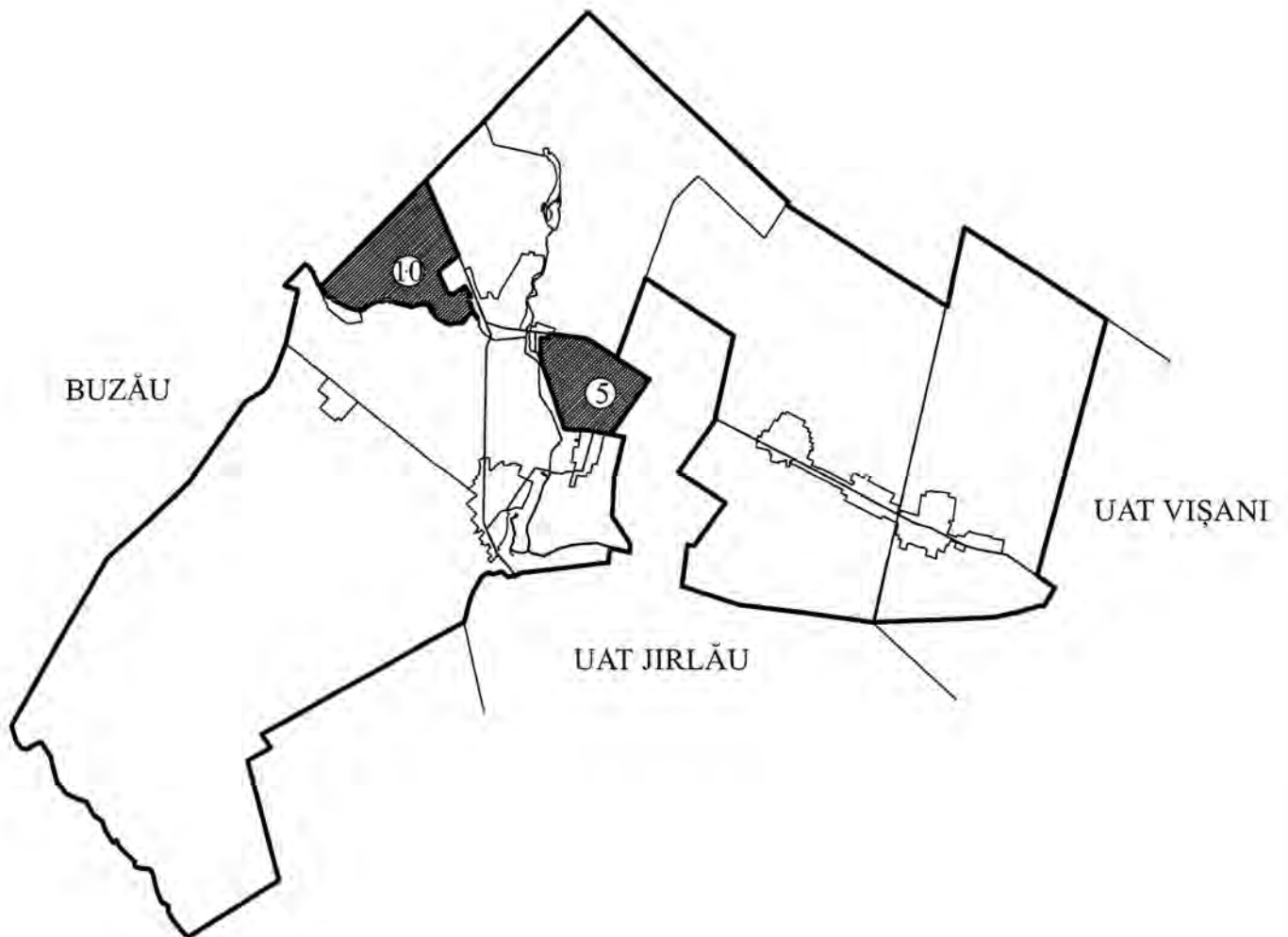
Reprezentarea grafică a sectorului cadastral în care se desfășoară lucrări de înregistrare sistematică
Sectorul nr.13, UAT- ul MIRCEA VODĂ, județul BRĂILA



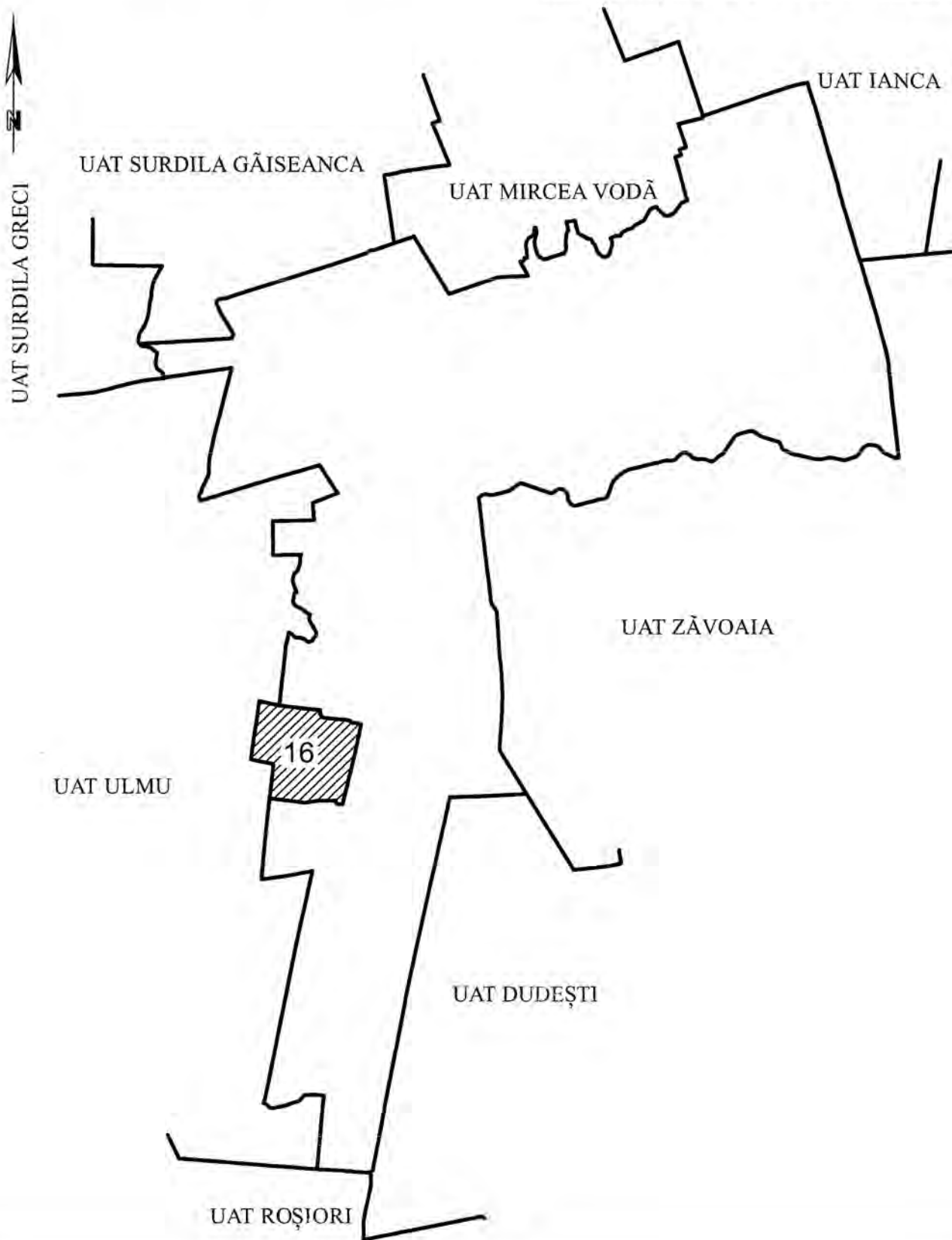
Reprezentarea grafică a sectorului cadastral în care se desfășoară lucrări de înregistrare sistematică
Sectorul nr. 1, UAT- ul BANCA, județul VASLUI



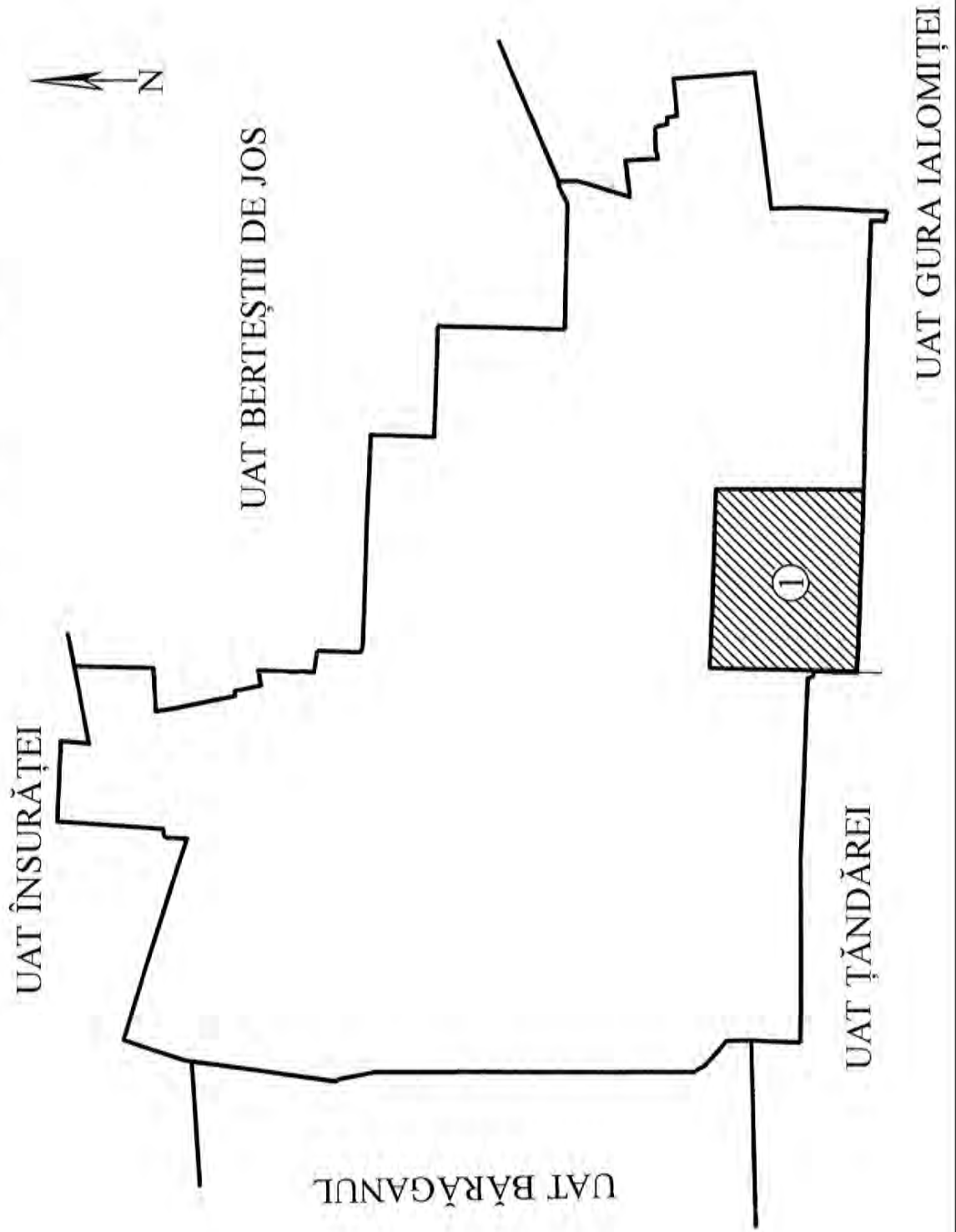
Reprezentarea grafică a sectoarelor cadastrale în care se desfășoară lucrări de înregistrare sistematică
Sectoarele nr. 5 și 10, UAT- ul GALBENU, județul Brăila



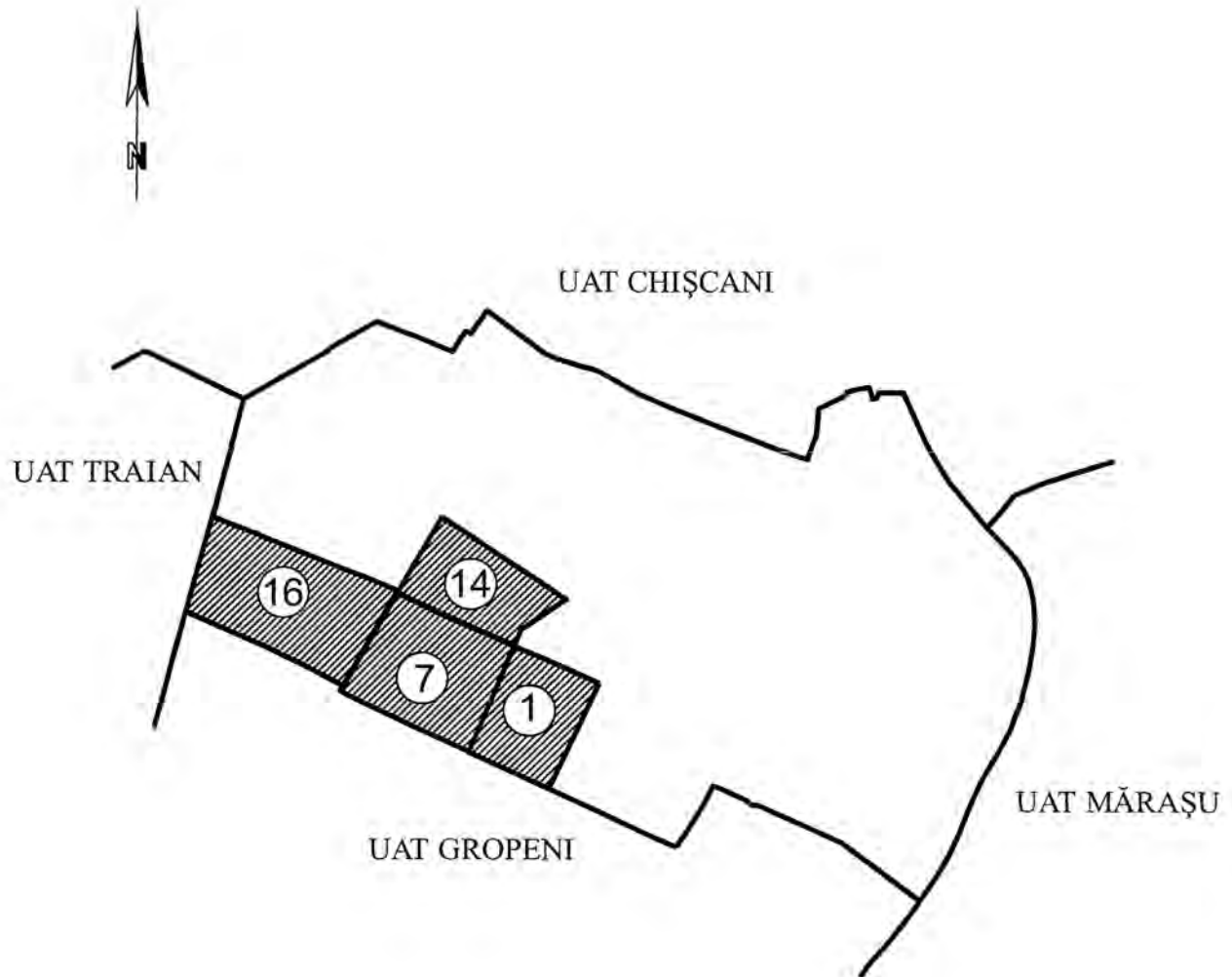
Reprezentarea grafică a sectorului cadastral în care se desfășoară lucrări de înregistrare sistematică
Sectorul nr.16, UAT- ul CIREȘU, județul BRĂILA



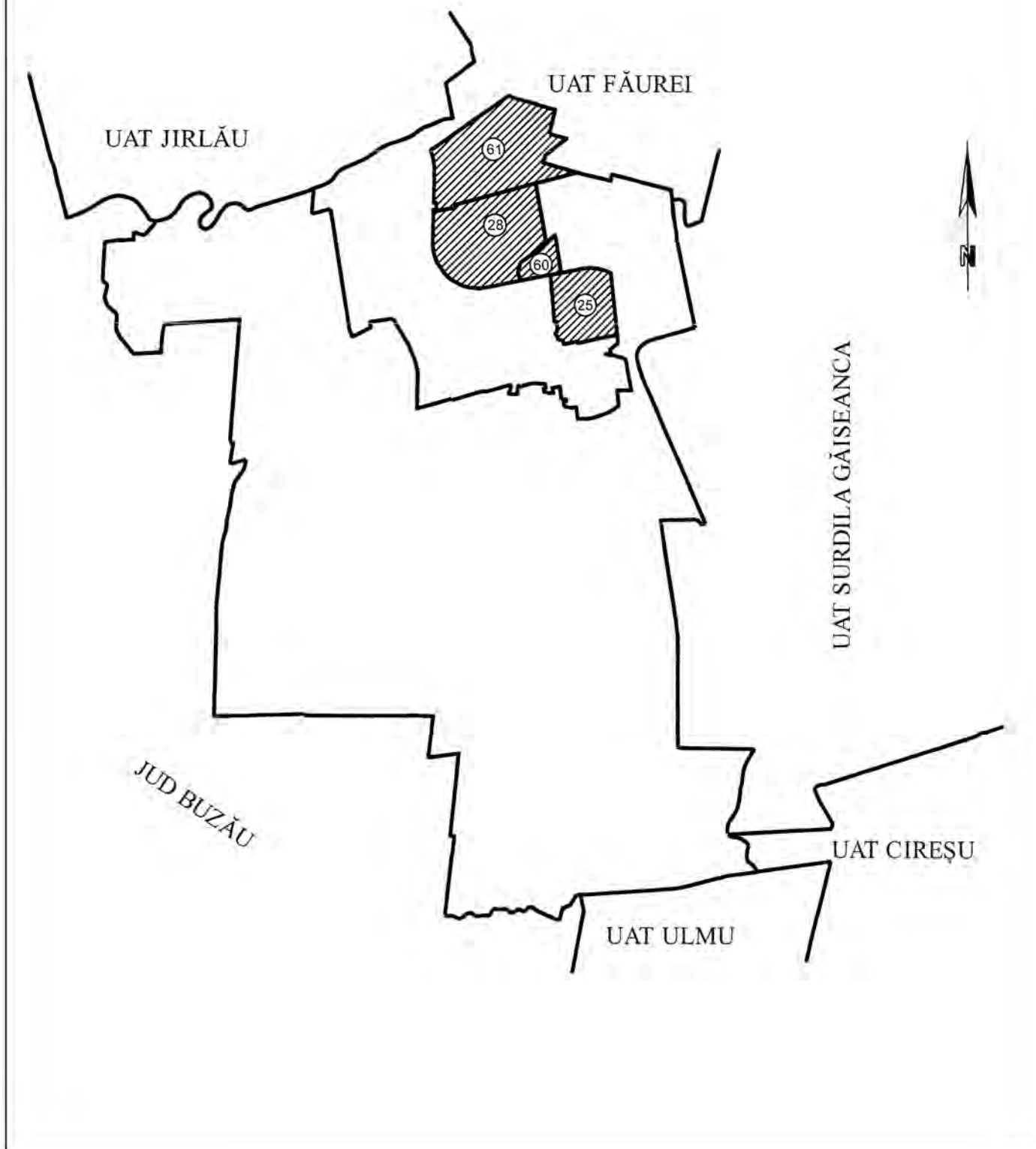
Reprezentarea grafică a sectorului cadastral în care se desfășoară lucrări de înregistrare sistematică
Sectorul nr.1, UAT- ul VICTORIA, județul BRĂILA



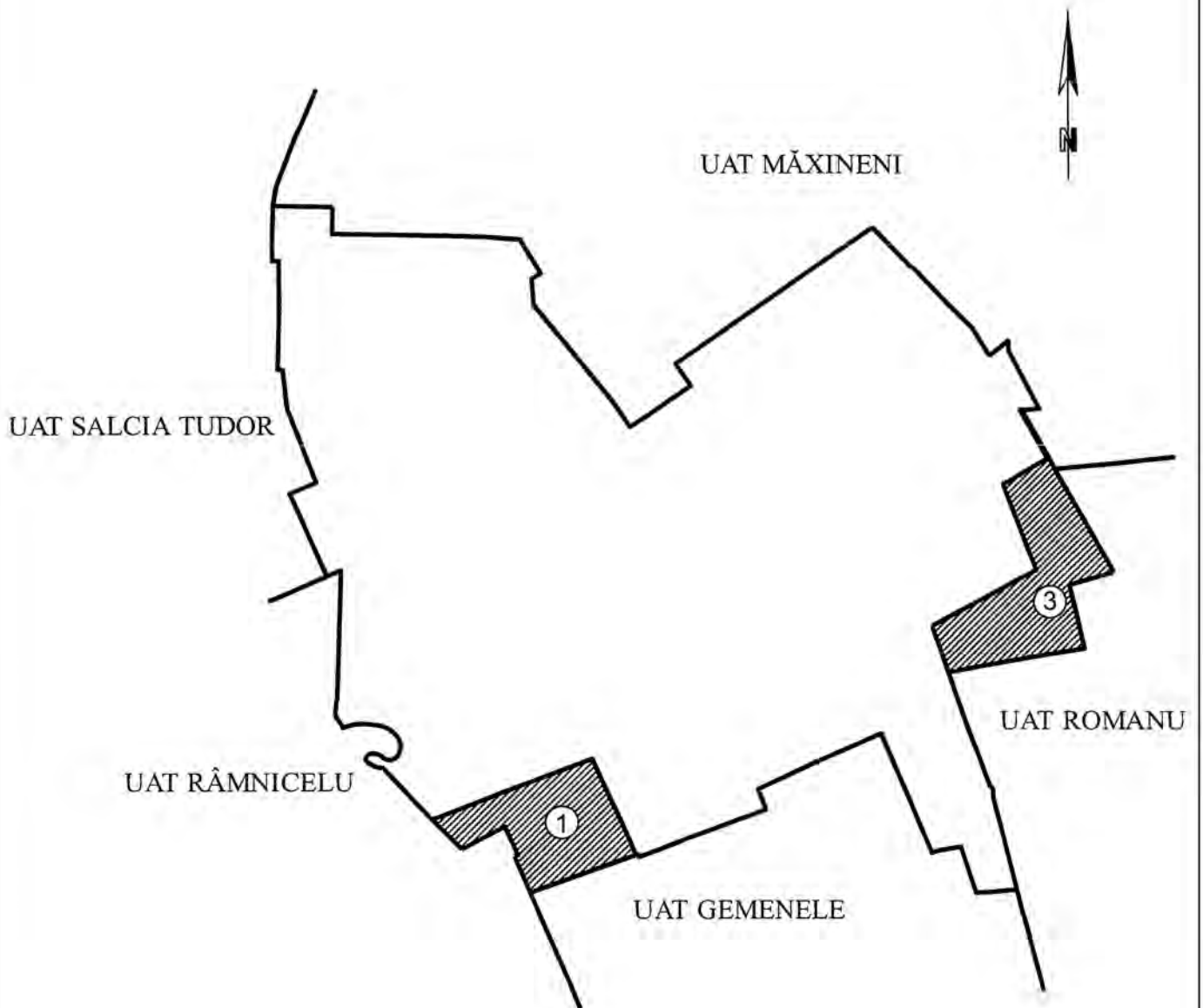
Reprezentarea grafică a sectoarelor cadastrale în care se desfășoară lucrări de înregistrare sistematică
Sectoarele nr. 1, 7, 14, 16, UAT- ul TICHILEȘTI, județul BRĂILA

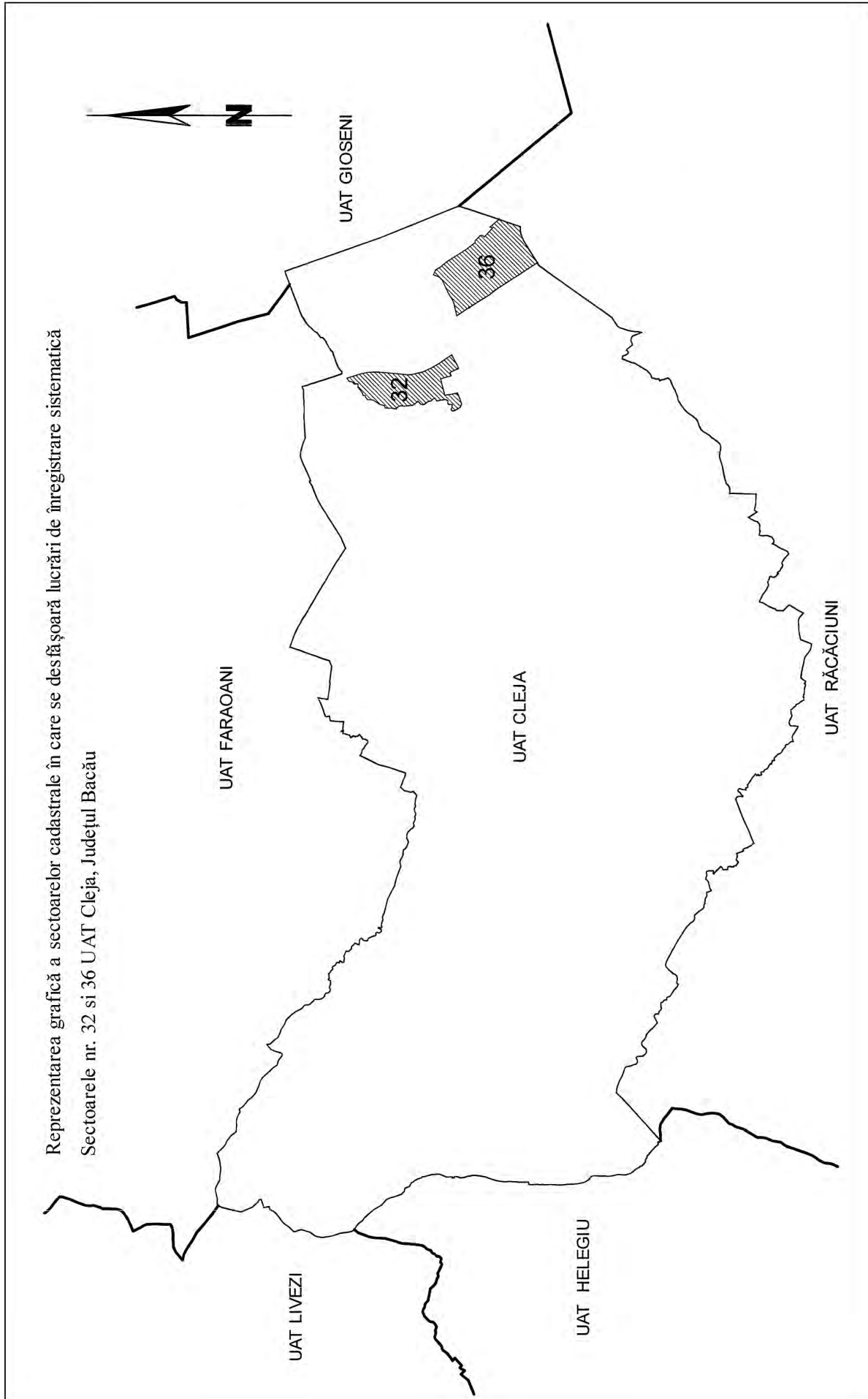


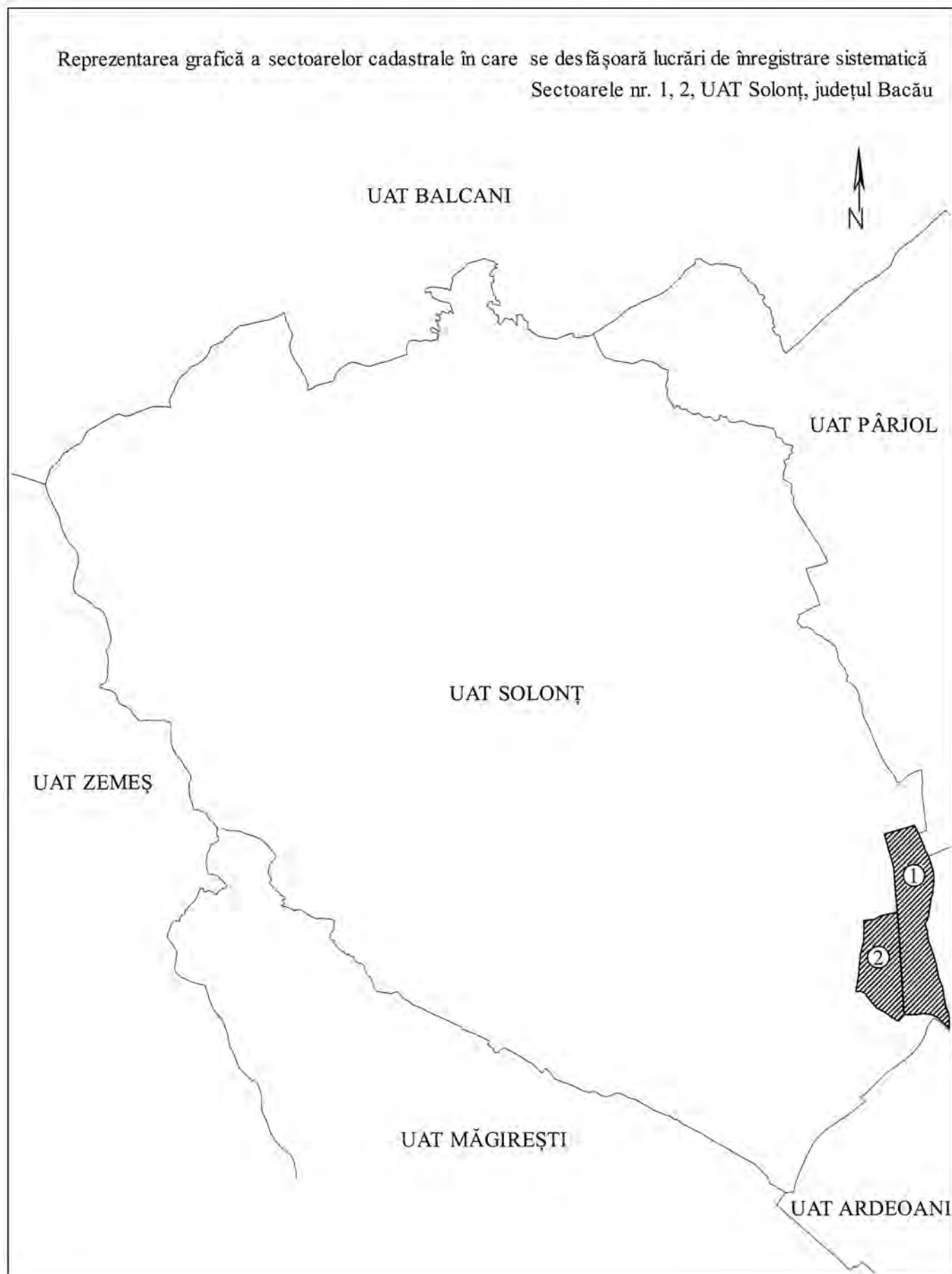
Reprezentarea grafică a sectoarelor cadastrale în care se desfășoară lucrări de înregistrare sistematică
Sectoarele nr. 25, 28, 60, 61, UAT- ul SURDILĂ GRECI, județul BRĂILA



Reprezentarea grafică a sectoarelor cadastrale în care se desfășoară lucrări de înregistrare sistematică
Sectoarele nr. 1, 3, UAT- ul SCORȚARU NOU, județul BRĂILA



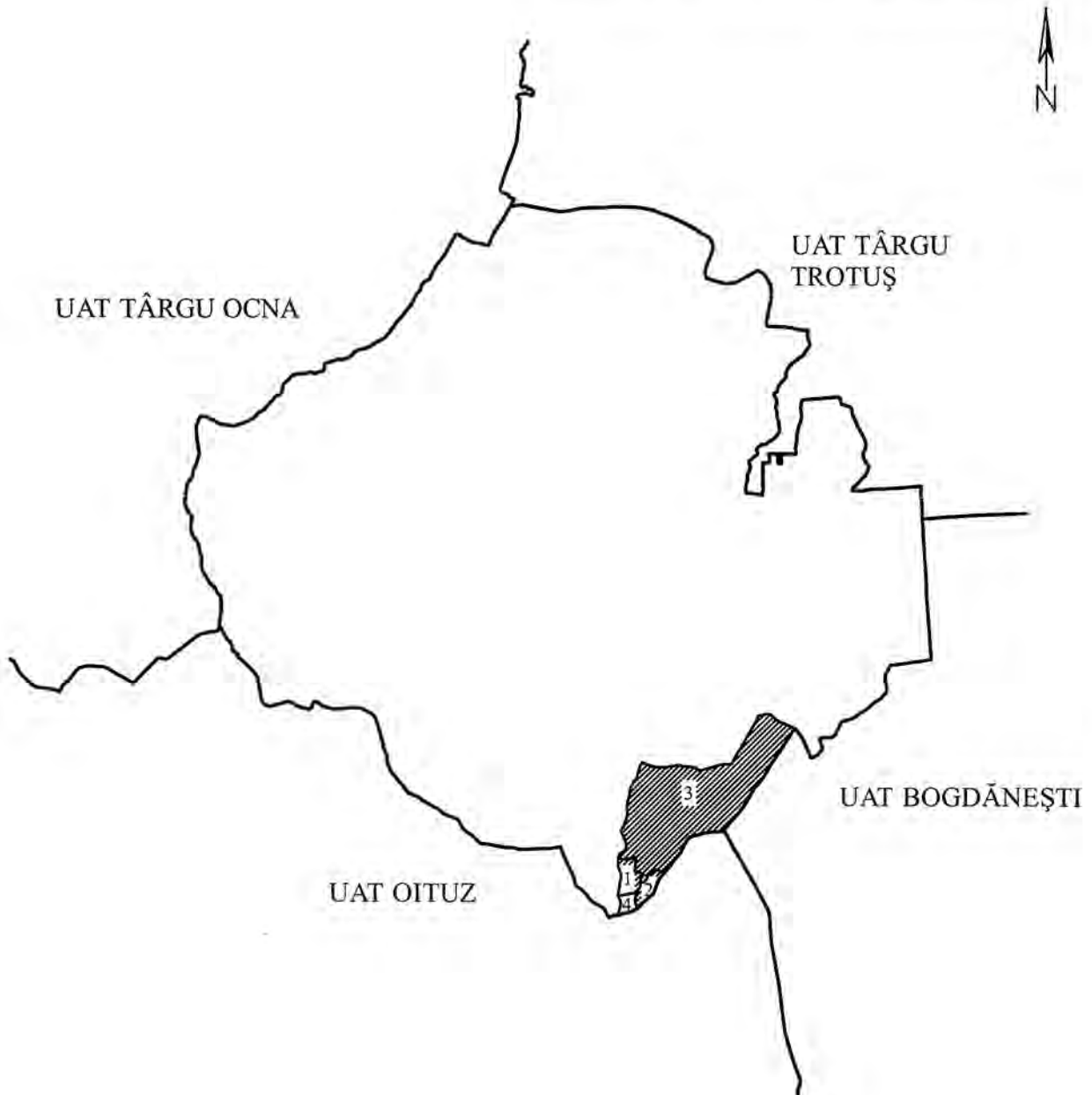


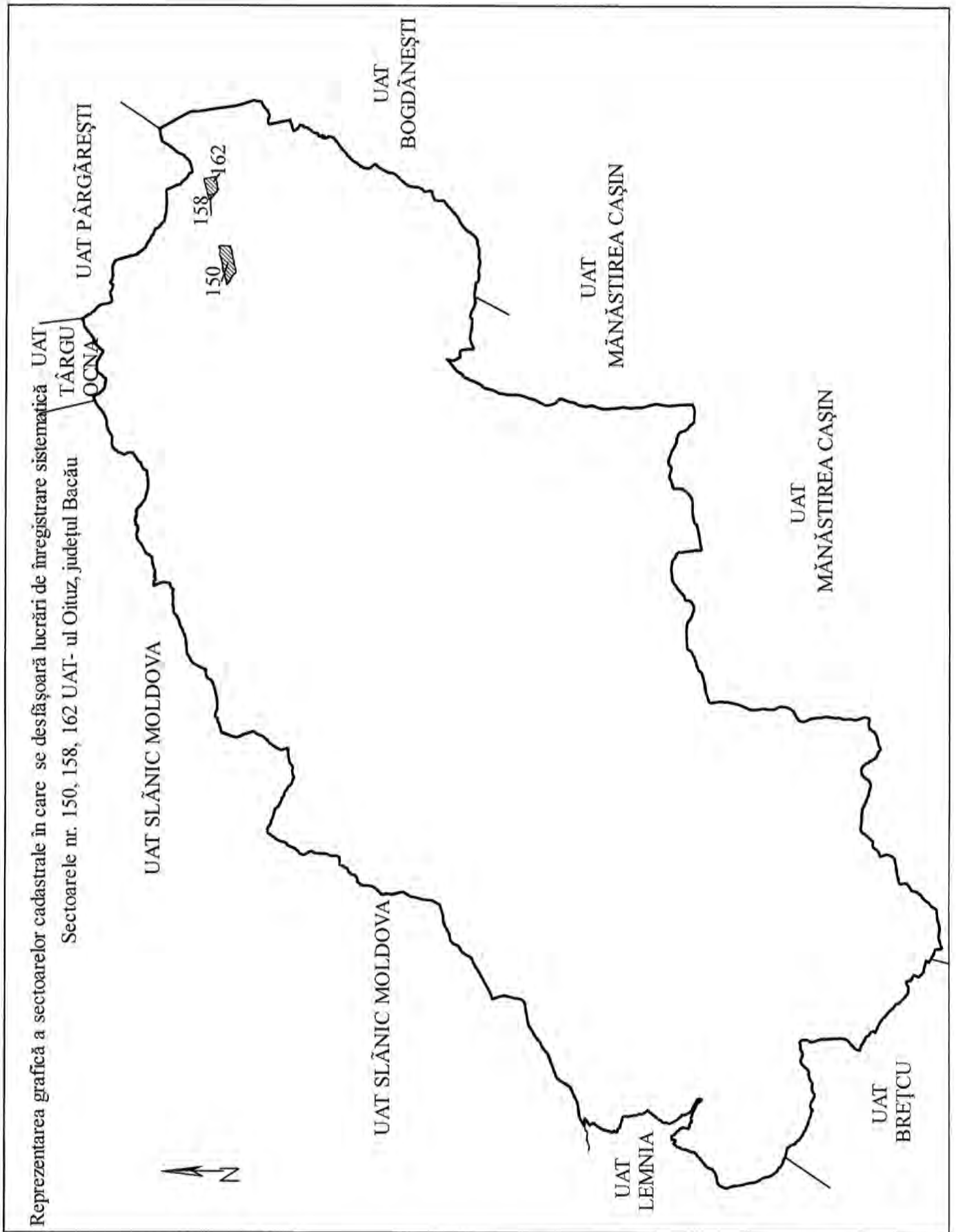


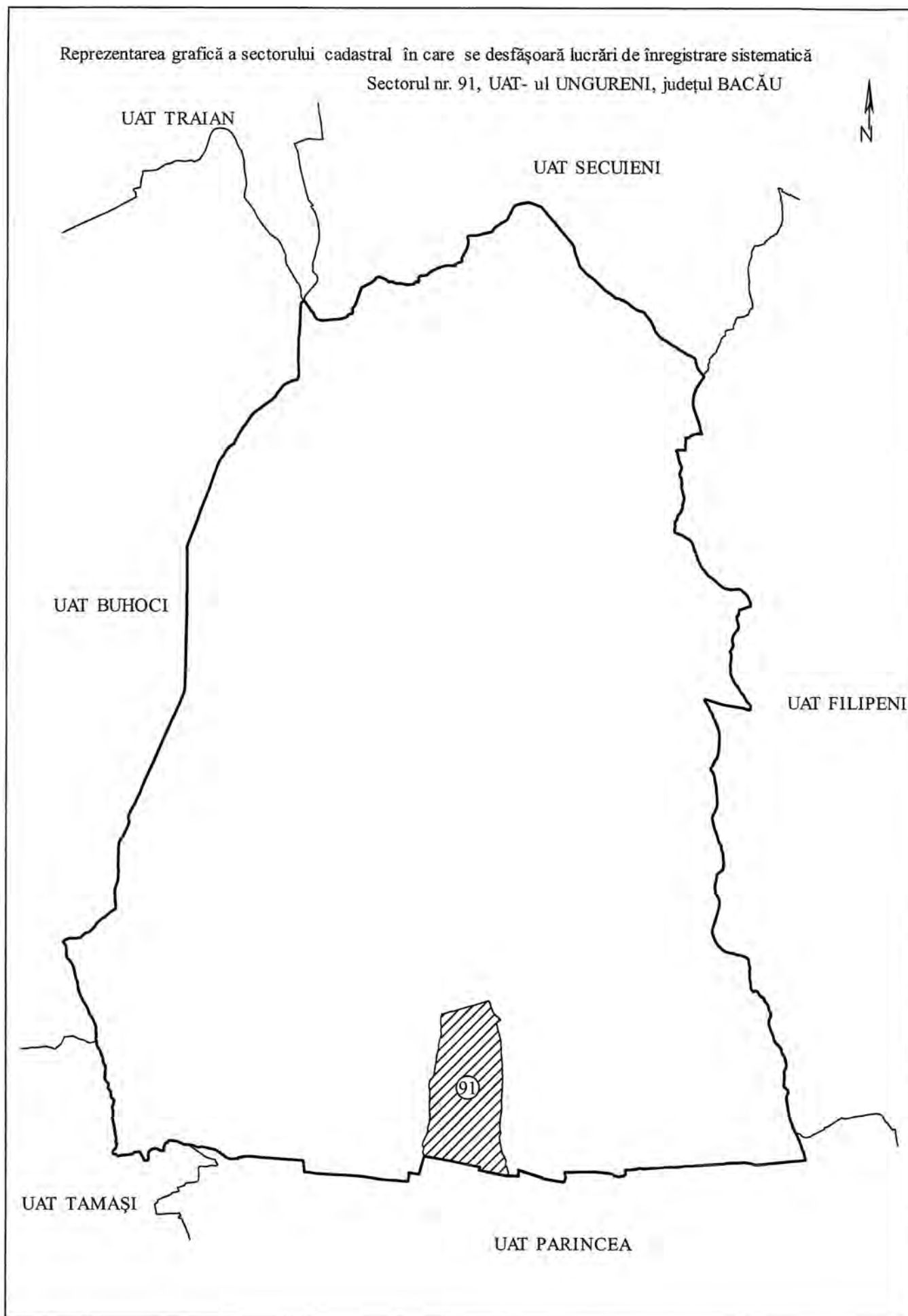
Reprezentarea grafică a sectoarelor cadastrale în care se desfășoară lucrări de înregistrare sistematică
Sectorul nr. 1, UAT- ul Prăjești, județul Bacău



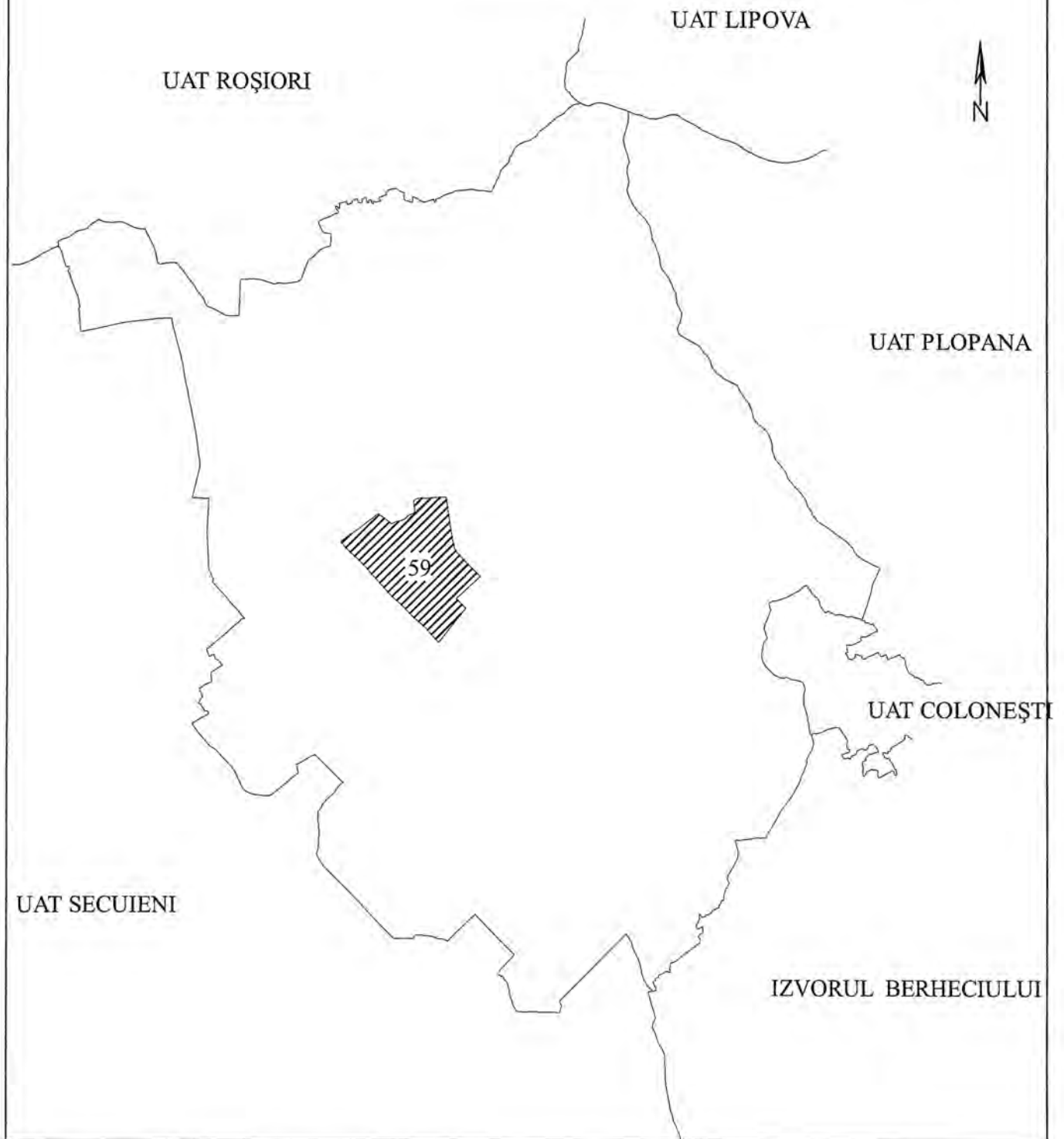
Reprezentarea grafică a sectoarelor cadastrale în care se desfășoară lucrări de înregistrare sistematică
Sectoarele nr. 1, 2,3 și 4 UAT Pîrgărești, județul Bacău

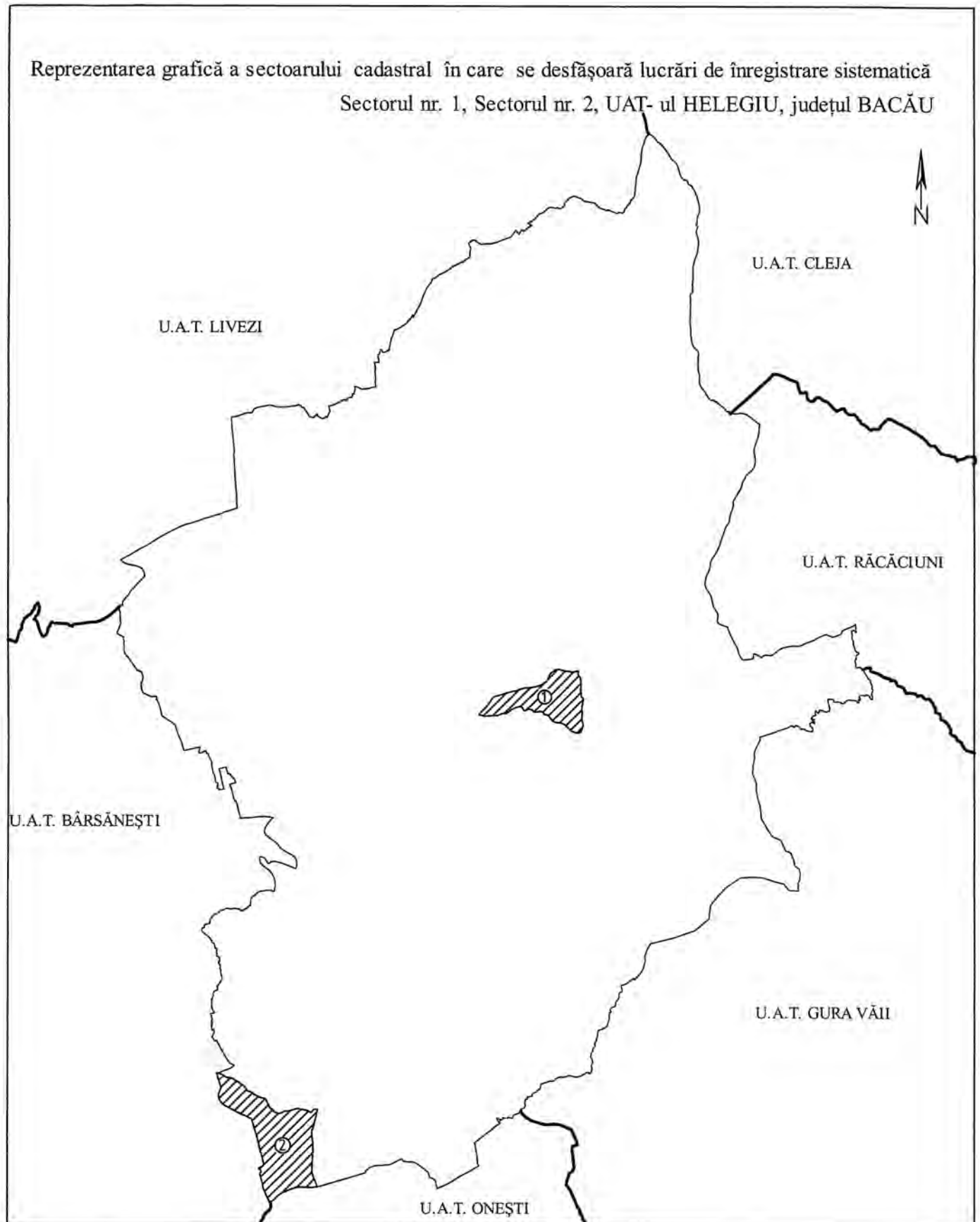


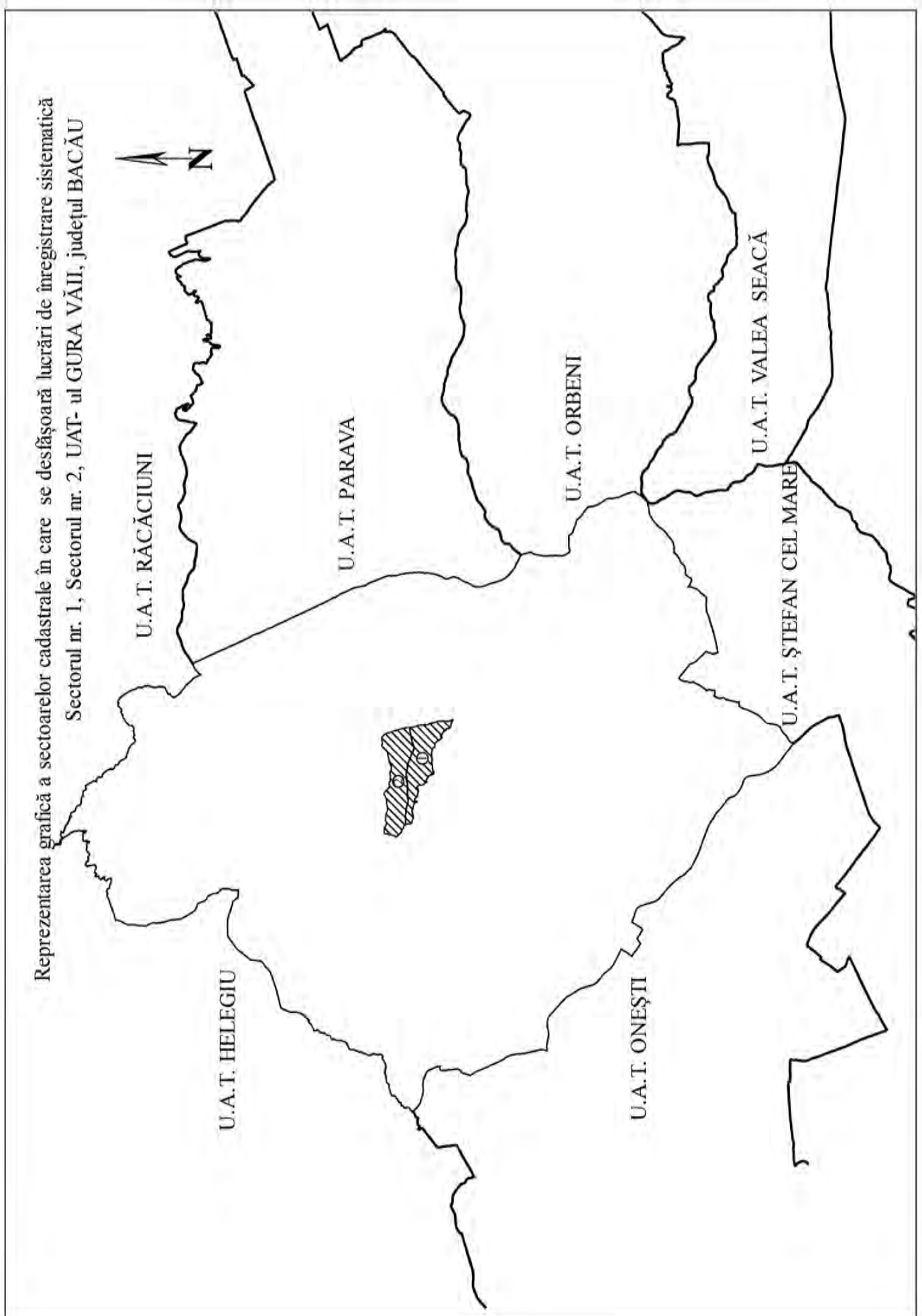




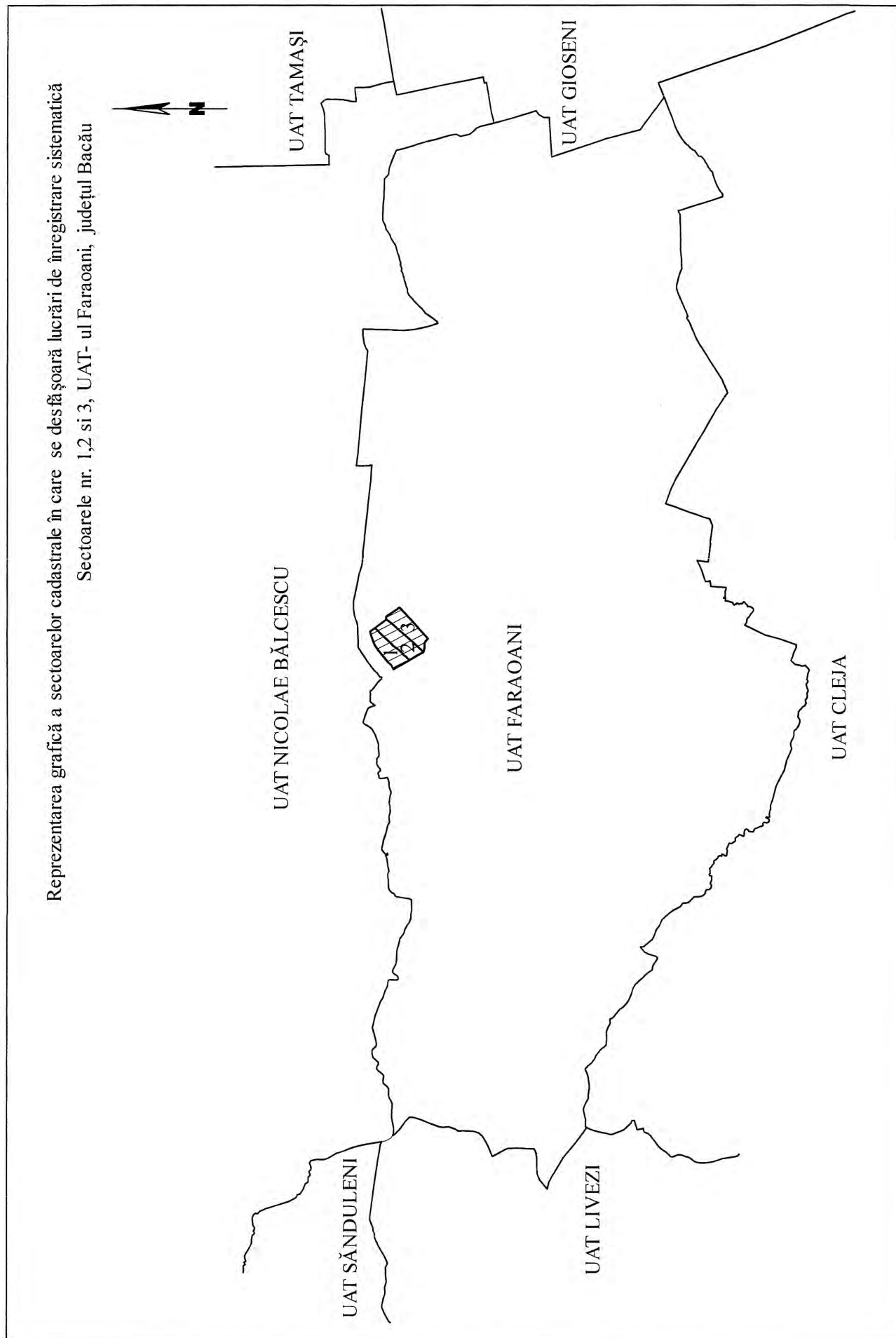
Reprezentarea grafică a sectoareului cadastral în care se desfășoară lucrări de înregistrare sistematică
Sectorul nr. 59 , UAT- ul ODOBEȘTI, județul BACĂU



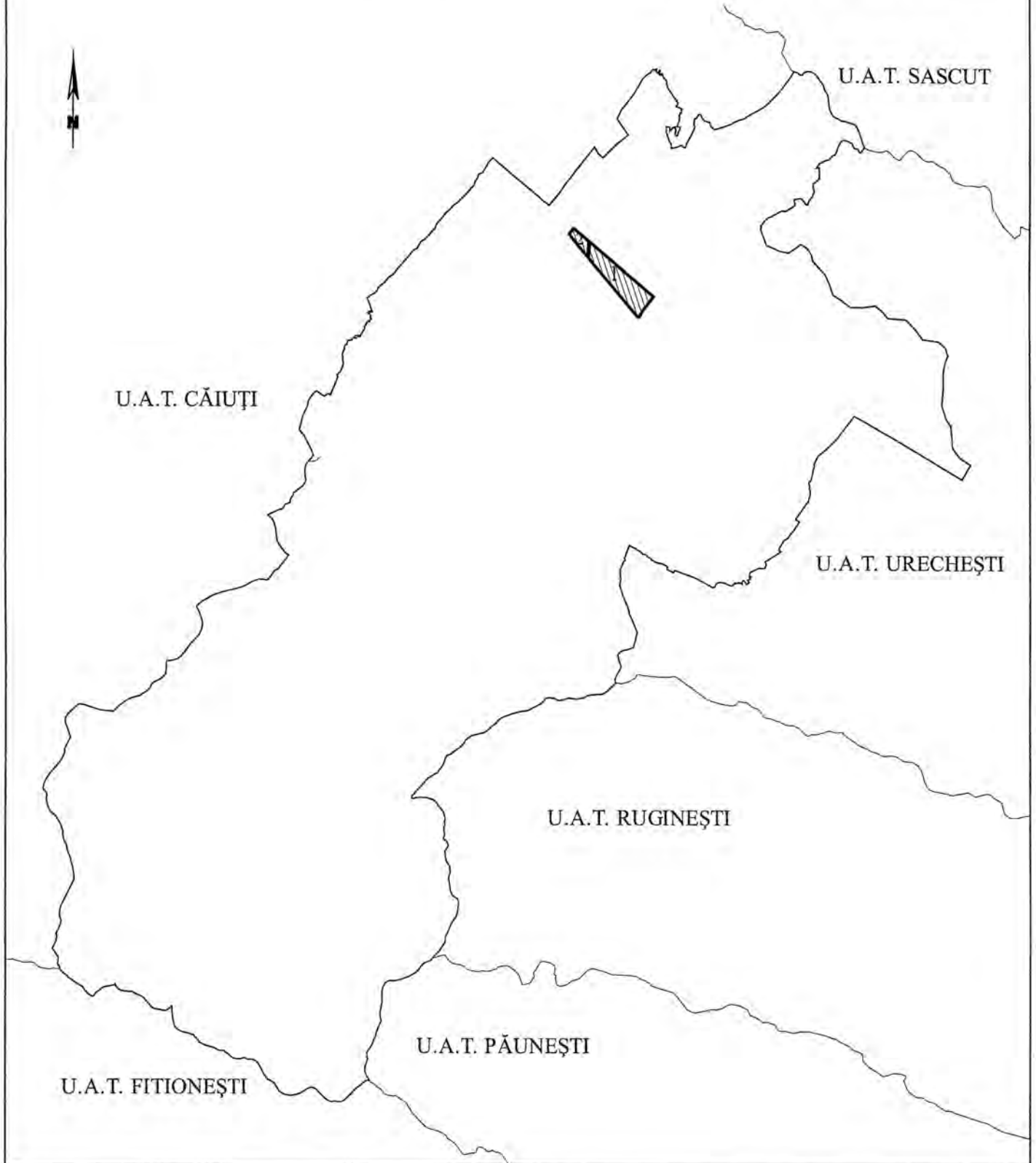




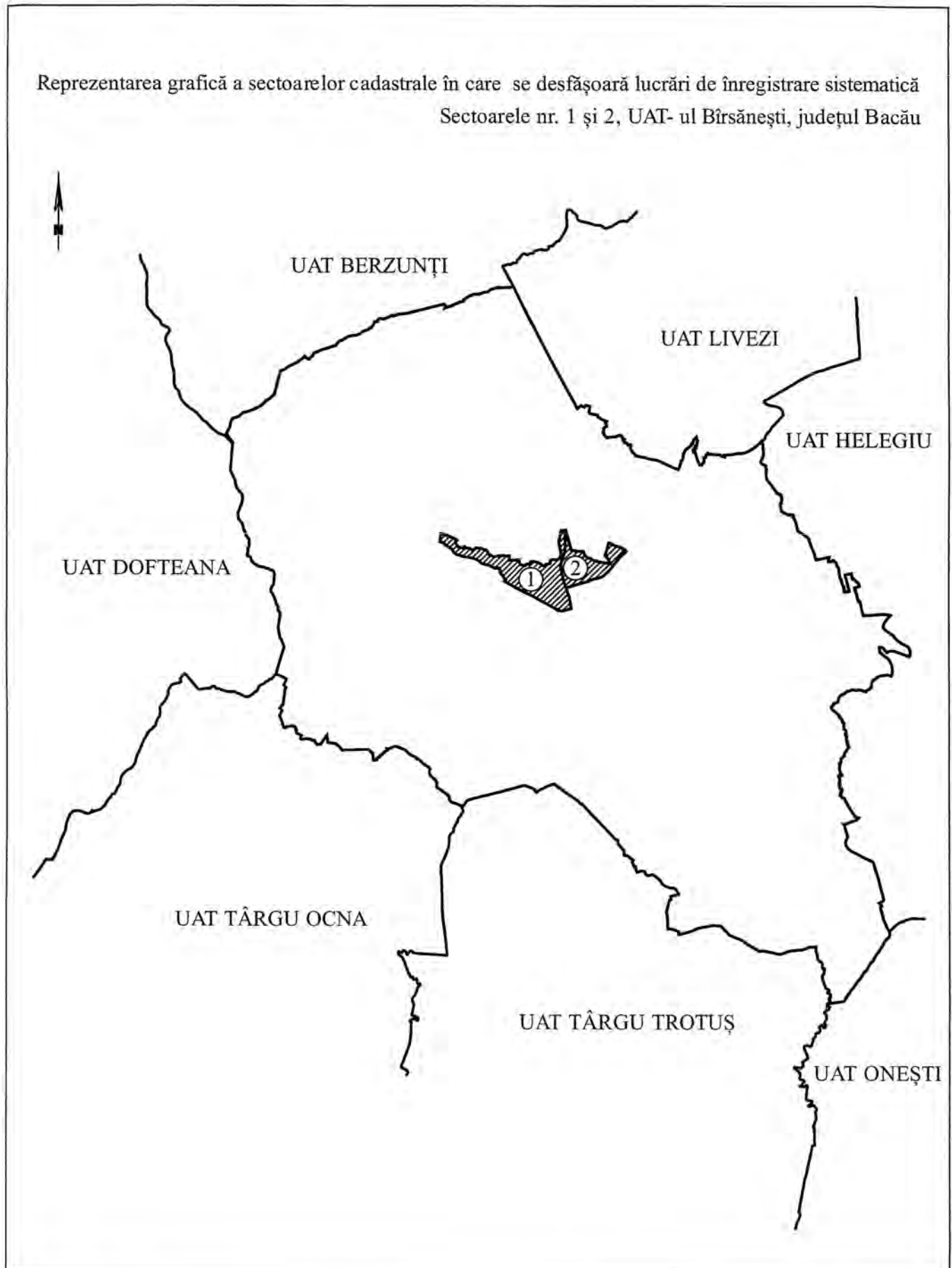
Reprezentarea grafică a sectoarelor cadastrale în care se desfășoară lucrări de înregistrare sistematică
Sectoarele nr. 1,2 și 3, UAT- ul Faraoani, județul Bacău

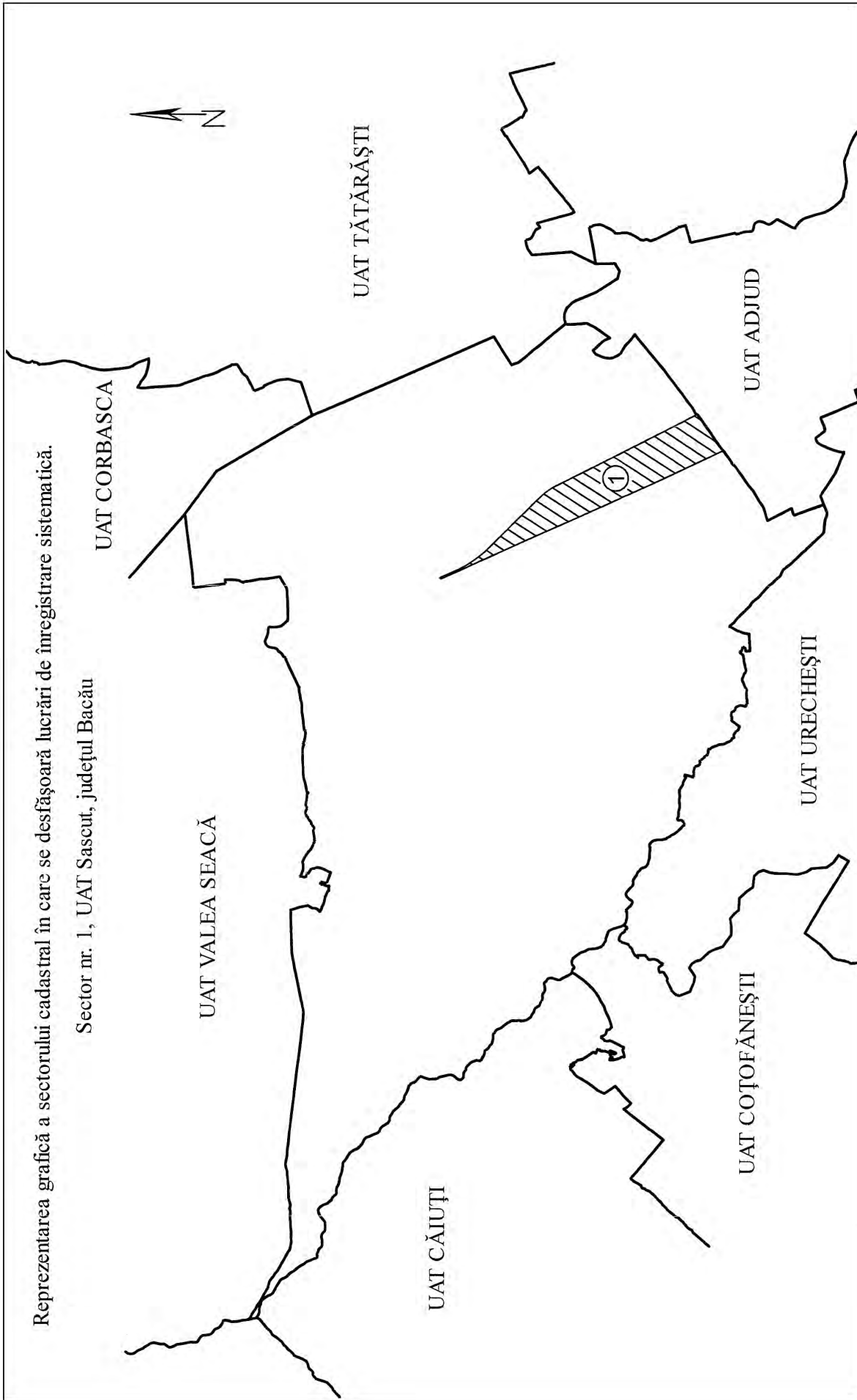


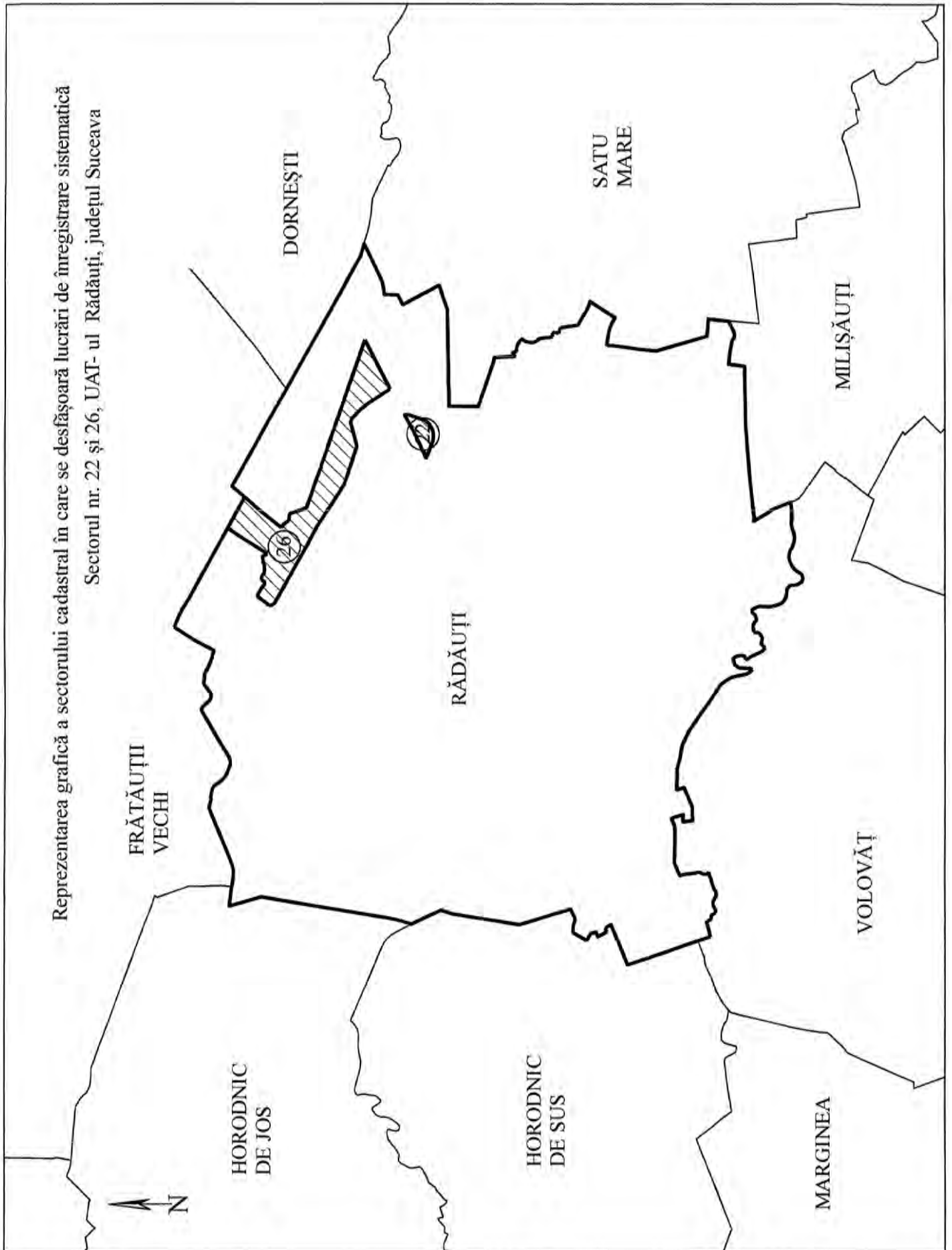
Reprezentarea grafică a sectoarelor cadastrale în care se desfășoară lucrări de înregistrare sistematică
Sectorul nr. 1 și Sectorul nr. 2, UAT- ul COȚOFĂNEȘTI, județul BACĂU



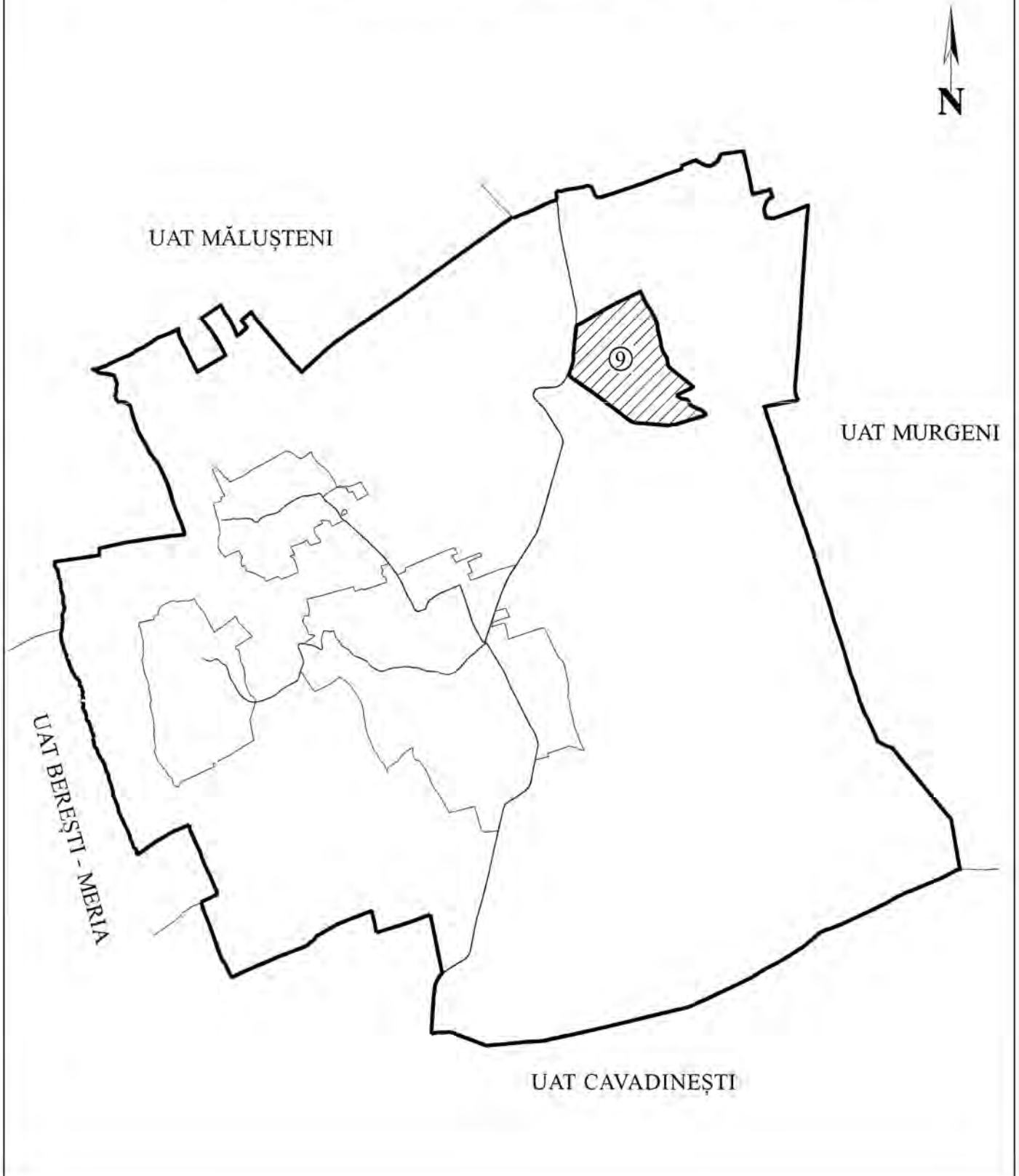
Reprezentarea grafică a sectoarelor cadastrale în care se desfășoară lucrări de înregistrare sistematică
Sectoarele nr. 1 și 2, UAT- ul Bîrsănești, județul Bacău







Reprezentarea grafică a sectorului cadastral în care se desfășoară lucrări de înregistrare sistematică
Sectorul nr. 9, UAT- ul BLĂGEȘTI, județul VASLUI



MINISTERUL MEDIULUI, APELOR ȘI PĂDURILOR

ORDIN
privind aprobarea Planului de management
și a Regulamentului sitului de importanță comunitară
ROSCI0008 Betfia

Având în vedere Referatul de aprobare nr. 110.717/AC din 16 iunie 2016 al Direcției biodiversitate,

ținând cont de Adresa Agenției pentru Protecția Mediului Bihor nr. 1.902/BCFM din 18 martie 2016, Decizia nr. 222 din 4 aprilie 2016 emisă de Agenția pentru Protecția Mediului Bihor, Avizul Ministerului Culturii nr. 2.156 din 26 mai 2016, Adresa Ministerului Dezvoltării Regionale și Administrației Publice nr. 42.638 din 28 aprilie 2016, Adresa Ministerului Agriculturii și Dezvoltării Rurale nr. 91.267 din 10 iunie 2016, Adresa Direcției generale păduri nr. 28.318/ES din 4 mai 2016,

în temeiul prevederilor art. 21 alin. (2) din Ordonanța de urgență a Guvernului nr. 57/2007 privind regimul ariilor naturale protejate, conservarea habitatelor naturale, a florei și faunei sălbatice, aprobată cu modificări și completări prin Legea nr. 49/2011, cu modificările și completările ulterioare, precum și ale art. 13 alin. (4) din Hotărârea Guvernului nr. 38/2015 privind organizarea și funcționarea Ministerului Mediului, Apelor și Pădurilor, cu modificările și completările ulterioare,

ministrul mediului, apelor și pădurilor emite prezentul ordin.

Art. 1. — Se aprobă Planul de management al sitului de importanță comunitară ROSCI0008 Betfia, prevăzut în anexa nr. 1.

Art. 2. — Se aprobă Regulamentul sitului de importanță comunitară ROSCI0008 Betfia, prevăzut în anexa nr. 2.

Art. 3. — Anexele nr. 1 și 2*) fac parte integrantă din prezentul ordin.

Art. 4. — Prezentul ordin se publică în Monitorul Oficial al României, Partea I.

p. Ministrul mediului, apelor și pădurilor,

Viorel Traian Lascu,
secretar de stat

București, 27 iunie 2016.

Nr. 1.189.

*) Anexele nr. 1 și 2 se publică în Monitorul Oficial al României, Partea I, nr. 735 bis, care se poate achiziționa de la Centrul pentru relații cu publicul al Regiei Autonome „Monitorul Oficial”, București, șos. Panduri nr. 1.

EDITOR: GUVERNUL ROMÂNIEI



„Monitorul Oficial” R.A., Str. Parcului nr. 65, sectorul 1, București; C.I.F. RO427282,
IBAN: RO55RNCB0082006711100001 Banca Comercială Română — S.A. — Sucursala „Unirea” București
și IBAN: RO12TREZ7005069XXX000531 Direcția de Trezorerie și Contabilitate Publică a Municipiului București
(alocat numai persoanelor juridice bugetare)
Tel. 021.318.51.29/150, fax 021.318.51.15, e-mail: marketing@ramo.ro, internet: www.monitoruloficial.ro
Adresa pentru publicitate: Centrul pentru relații cu publicul, București, șos. Panduri nr. 1,
bloc P33, parter, sectorul 5, tel. 021.401.00.70, fax 021.401.00.71 și 021.401.00.72
Tiparul: „Monitorul Oficial” R.A.

