



MONITORUL OFICIAL

AL

ROMÂNIEI

Anul 186 (XXX) — Nr. 71

PARTEA I
LEGI, DECRETE, HOTĂRĂRI ȘI ALTE ACTE

Marti, 23 ianuarie 2018

SUMAR

<u>Nr.</u>		<u>Pagina</u>
ACTE ALE ORGANELOR DE SPECIALITATE ALE ADMINISTRAȚIEI PUBLICE CENTRALE		
1.510/2017.	— Ordin al directorului general al Agenției Naționale de Cadastru și Publicitate Imobiliară privind aprobarea începerii lucrărilor de înregistrare sistematică a imobilelor, pe sectoare cadastrale, în 17 unități administrativ-teritoriale din județul Călărași	2–19
1.835/2017.	— Ordin al ministrului transporturilor pentru aprobarea Normelor tehnice privind condițiile de proiectare și amplasare a construcțiilor, instalațiilor și a mijloacelor de publicitate în zona drumurilor, pe poduri, pasaje, viaducte, în tuneluri rutiere, precum și amenajarea căilor de acces la drumurile publice	20–27
ACTE ALE CASEI NAȚIONALE DE ASIGURĂRI DE SĂNĂTATE		
34.	— Ordin privind modificarea și completarea Normelor tehnice de realizare a programelor naționale de sănătate curative pentru anii 2017 și 2018, aprobate prin Ordinul președintelui Casei Naționale de Asigurări de Sănătate nr. 245/2017	28–29
ACTE ALE AUTORITĂȚII DE SUPRAVEGHERE FINANCIARĂ		
2.	— Normă privind modificarea și completarea Normei Autorității de Supraveghere Financiară nr. 39/2015 pentru aprobarea Reglementărilor contabile conforme cu Standardele internaționale de raportare financiară, aplicabile entităților autorizate, reglementate și supravegheate de Autoritatea de Supraveghere Financiară din Sectorul instrumentelor și investițiilor financiare	30–32

ACTE ALE ORGANELOR DE SPECIALITATE ALE ADMINISTRAȚIEI PUBLICE CENTRALE

AGENȚIA NAȚIONALĂ DE CADASTRU ȘI PUBLICITATE IMOBILIARĂ

ORDIN

**privind aprobarea începerii lucrărilor de înregistrare sistematică a imobilelor,
pe sectoare cadastrale, în 17 unități administrativ-teritoriale din județul Călărași**

Având în vedere prevederile art. 11 alin. (1) din Legea cadastrului și a publicității imobiliare nr. 7/1996, republicată, cu modificările și completările ulterioare, și ale art. 15 alin. (3) din Regulamentul de organizare și funcționare a Agenției Naționale de Cadastru și Publicitate Imobiliară, aprobat prin Hotărârea Guvernului nr. 1.288/2012, cu modificările și completările ulterioare,

în temeiul art. 3 alin. (13) din Legea cadastrului și a publicității imobiliare nr. 7/1996, republicată, cu modificările și completările ulterioare,

directorul general al Agenției Naționale de Cadastru și Publicitate Imobiliară emite prezentul ordin.

Art. 1. — Se aprobă începerea lucrărilor de înregistrare sistematică a imobilelor, pe sectoare cadastrale, situate pe teritoriul a 17 unități administrativ-teritoriale din județul Călărași, după cum urmează:

- a) unitatea administrativ-teritorială Alexandru Odobescu — sectoarele cadastrale nr. 5, 8, 9, 13, 14, 15, 16 și 20;
- b) unitatea administrativ-teritorială Belciugatele — sectoarele cadastrale nr. 4, 6, 8, 9 și 28;
- c) unitatea administrativ-teritorială Căscioarele — sectoarele cadastrale nr. 8 și 13;
- d) unitatea administrativ-teritorială Ciocănești — sectoarele cadastrale nr. 1, 2, 3, 5, 6, 7, 8 și 10;
- e) unitatea administrativ-teritorială Dragalina — sectoarele cadastrale nr. 62, 68 și 72;
- f) unitatea administrativ-teritorială Dragoș Vodă — sectoarele cadastrale nr. 7, 8, 14, 16, 19, 23, 25, 26, 28, 32, 34, 35, 36, 38, 40, 42, 45, 49, 55, 77, 82 și 85;
- g) unitatea administrativ-teritorială Grădiștea — sectoarele cadastrale nr. 1, 3 și 4;
- h) unitatea administrativ-teritorială Gurbănești — sectoarele cadastrale nr. 1, 2, 3, 4, 5, 17, 23, 25, 26, 27, 30, 32 și 34;
- i) unitatea administrativ-teritorială Ileana — sectoarele cadastrale nr. 2, 25, 39, 51, 53, 54, 67, 72, 74, 75, 77 și 78;
- j) unitatea administrativ-teritorială Independența — sectoarele cadastrale nr. 1, 2, 3, 4, 5, 6, 7, 8 și 9;
- k) unitatea administrativ-teritorială Jegălia — sectoarele cadastrale nr. 1, 2, 3, 4, 5, 6, 7, 8, 9, 10, 11, 12, 13, 14, 15, 16, 17, 18, 19, 20, 21, 22, 23, 25, 26, 29, 30, 33, 35, 36, 39, 40, 42 și 44;
- l) unitatea administrativ-teritorială Mânăstirea — sectorul cadastral nr. 2;
- m) unitatea administrativ-teritorială Modelu — sectoarele cadastrale nr. 3, 6, 7, 8, 10, 11, 29, 33, 35 și 36;
- n) unitatea administrativ-teritorială Radovanu — sectoarele cadastrale nr. 2, 3, 4, 5, 12, 20 și 25;
- o) unitatea administrativ-teritorială Sărulești — sectoarele cadastrale nr. 3, 15, 20, 25, 27, 41, 66, 79, 88, 89, 91, 137 și 147;
- p) unitatea administrativ-teritorială Șoldanu — sectoarele cadastrale nr. 28, 29 și 30;
- q) unitatea administrativ-teritorială Tămădău Mare — sectoarele cadastrale nr. 1, 2, 4, 5, 7, 9, 10, 16, 17, 19, 20, 24, 30 și 45.

Art. 2. — Reprezentarea grafică a sectoarelor cadastrale în care se desfășoară lucrările de înregistrare sistematică a imobilelor este prevăzută în anexele nr. 1—17 la prezentul ordin.

Art. 3. — Anexele nr. 1—17*) fac parte integrantă din prezentul ordin.

Art. 4. — Prezentul ordin se publică în Monitorul Oficial al României, Partea I.

p. Directorul general al Agenției Naționale de Cadastru și Publicitate Imobiliară,
Vasile Marcel Grigore

București, 24 noiembrie 2017.
Nr. 1.510.

*) Anexele nr. 1—17 sunt reproduse în facsimil.

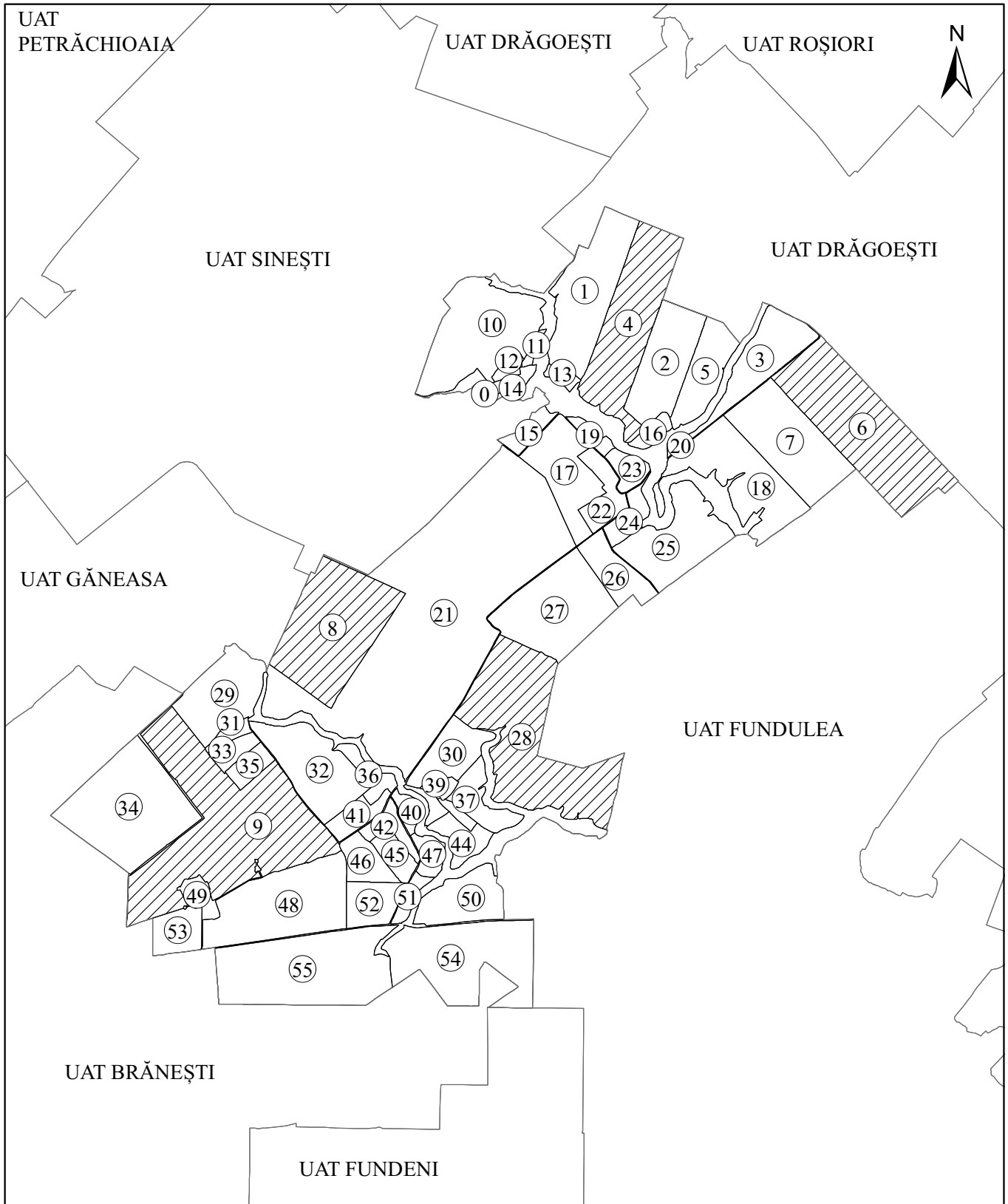
Reprezentarea grafică a sectoarelor cadastrale în care se desfășoară lucrări de înregistrare sistematică

Județ: CĂLĂRAȘI
 UAT: ALEXANDRU OBOBESCU
 Sectoare: 5, 8, 9, 13, 14, 15, 16, 20



Reprezentarea grafică a sectoarelor cadastrale în care se desfășoară lucrări de înregistrare sistematică

Județ: CĂLĂRAȘI
UAT: BELCIUGATELE
Sectoare: 4, 6, 8, 9, 28



Reprezentarea grafică a sectoarelor cadastrale în care se desfășoară lucrări de înregistrare sistematică

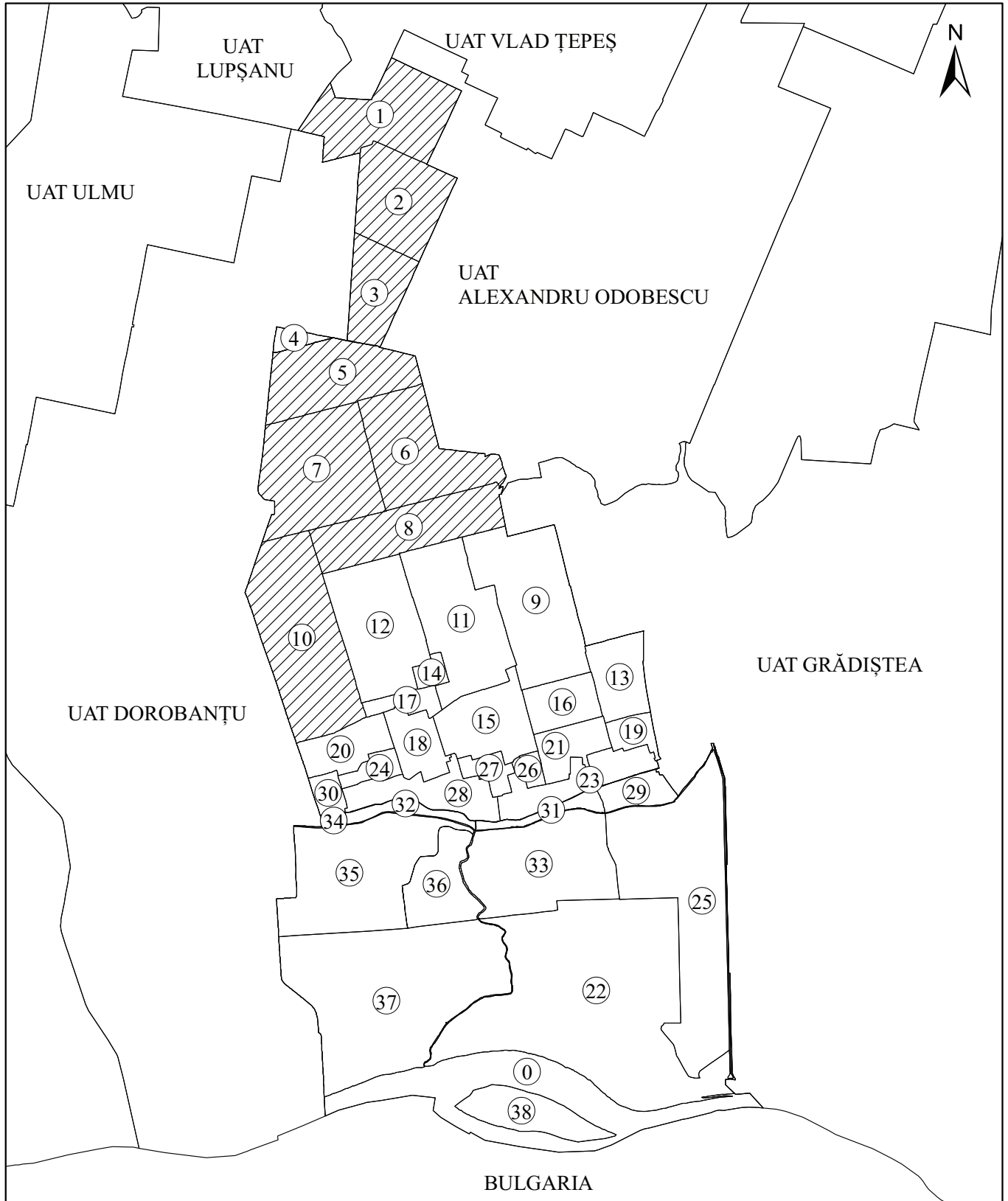
Județ: CĂLĂRAȘI

UAT: CĂSCIOARELE

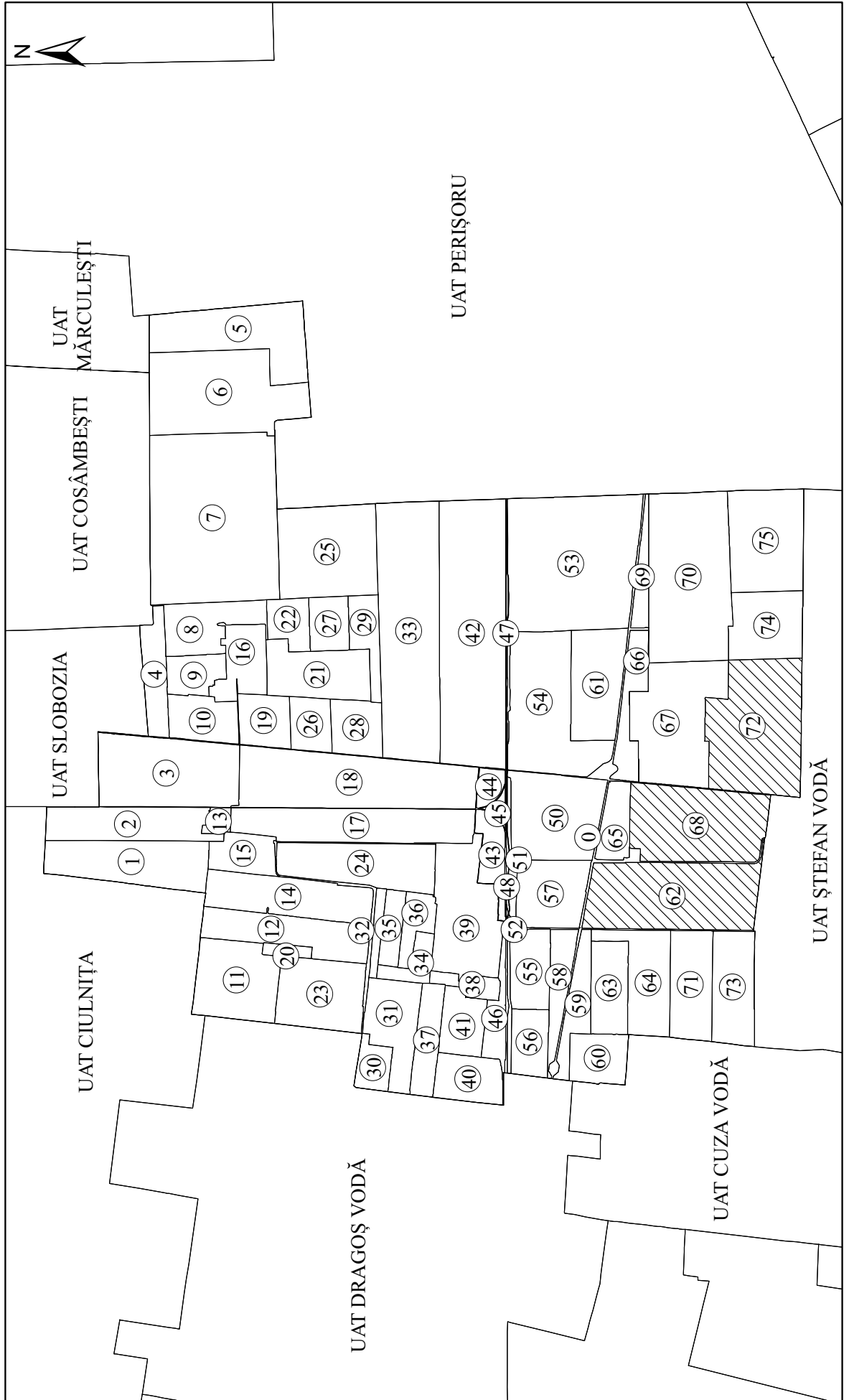
Sectoare: 8, 13



Reprezentarea grafică a sectoarelor cadastrale în care se desfășoară lucrări de înregistrare sistematică
Județ: CĂLĂRAȘI
UAT: CIOCĂNEȘTI
Sectoare: 1, 2, 3, 5, 6, 7, 8, 10



Reprezentarea grafică a sectoarelor cadastrale în care se desfășoară lucrări de înregistrare sistematică
 Județ: CĂLĂRAȘI
 UAT: DRAGALINA
 Sectoare: 62, 68, 72

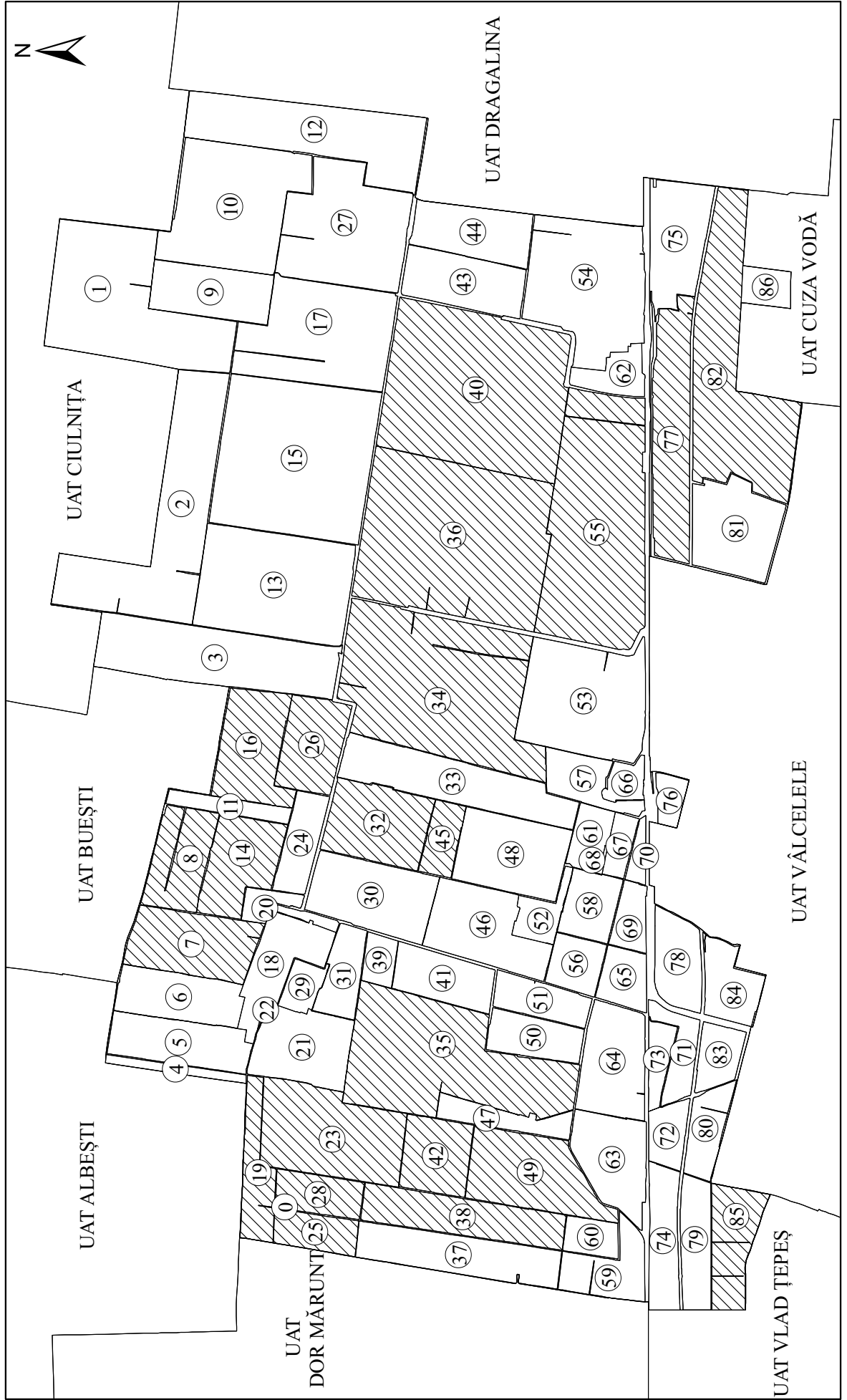


Reprezentarea grafică a sectoarelor cadastrale în care se desfășoară lucrări de înregistrare sistematică

Județ: CĂLĂRAȘI

UAT: DRAGOȘ VODĂ

Sectoare: 7, 8, 14, 16, 19, 23, 25, 26, 28, 32, 34, 35, 36, 38, 40, 42, 45, 49, 55, 77, 82, 85

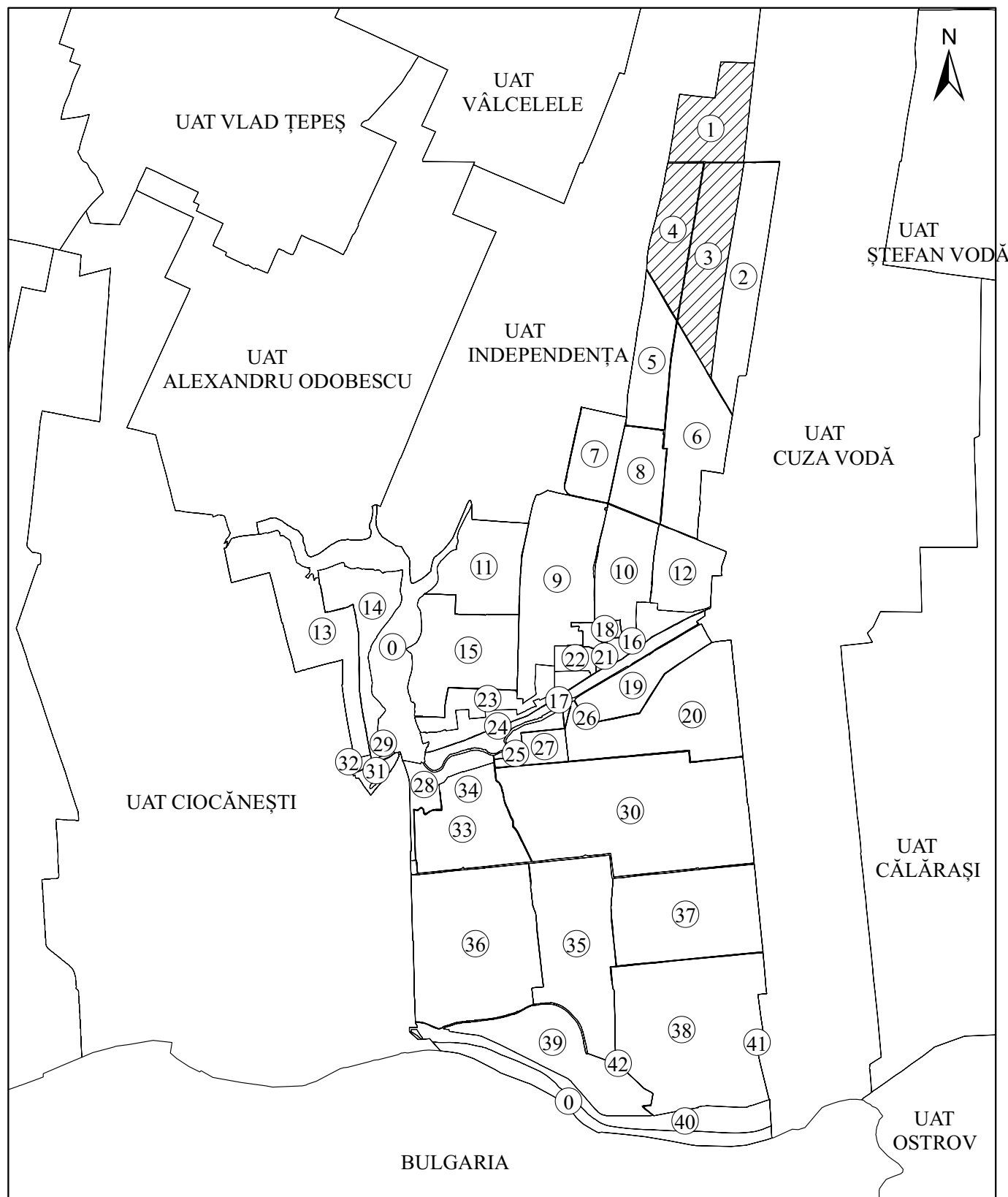


Reprezentarea grafică a sectoarelor cadastrale în care se desfășoară lucrări de înregistrare sistematică

Județ: CĂLĂRAȘI

UAT: GRĂDIȘTEA

Sectoare: 1, 3, 4

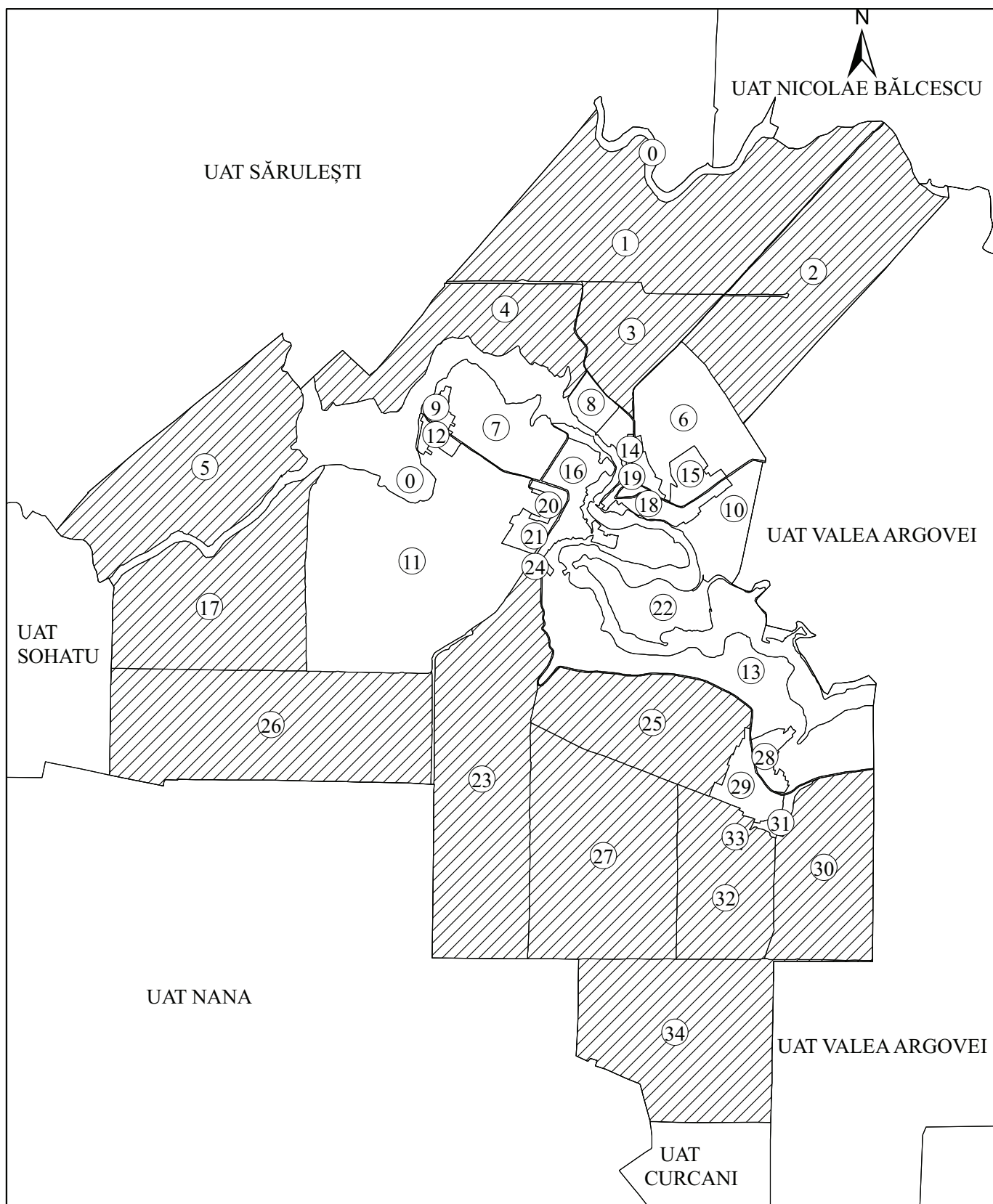


Reprezentarea grafică a sectoarelor cadastrale în care se desfășoară lucrări de înregistrare sistematică

Județ: CĂLĂRAȘI

UAT: GURBĂNEȘTI

Sectoare: 1, 2, 3, 4, 5, 17, 23, 25, 26, 27, 30, 32, 34

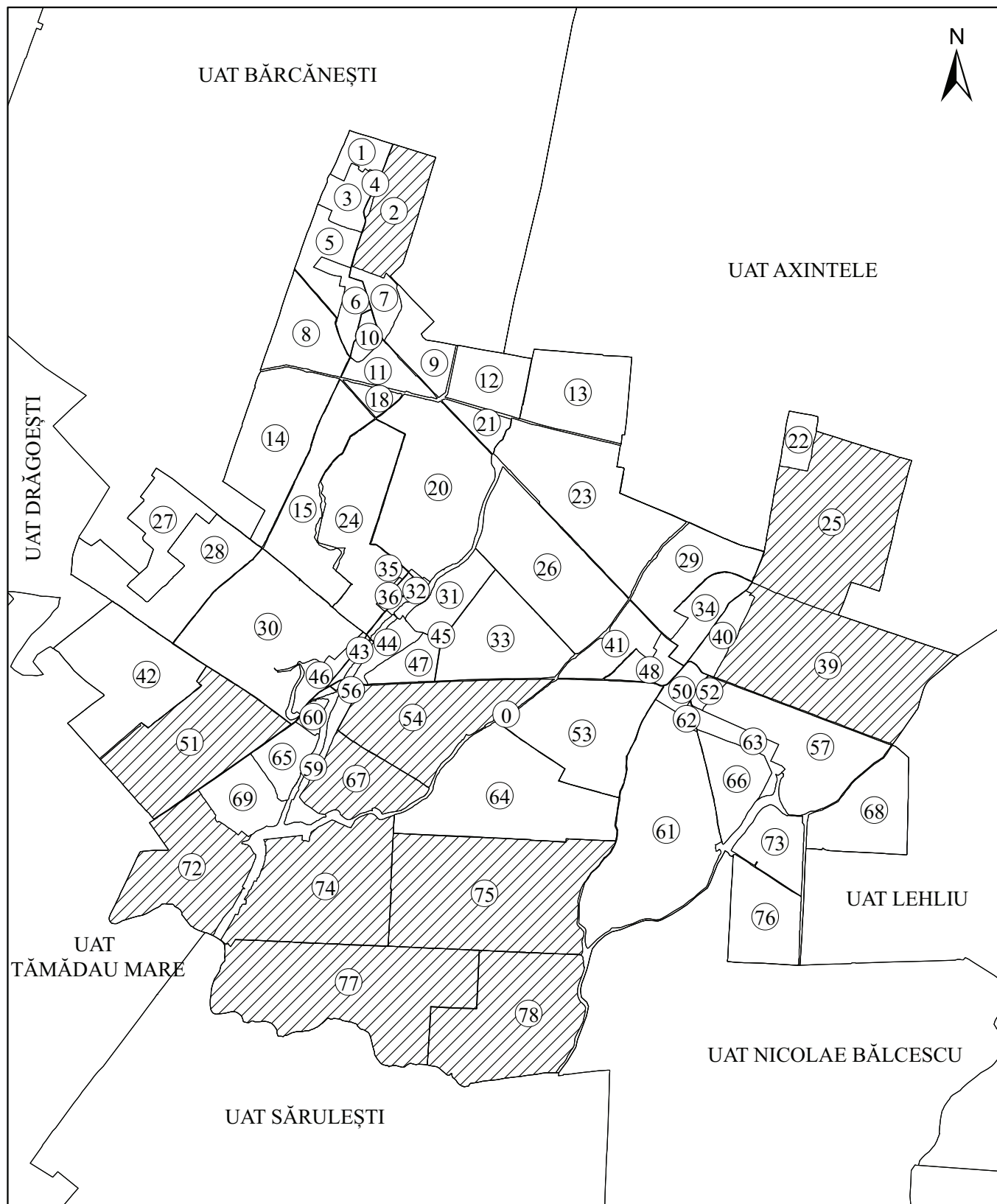


Reprezentarea grafică a sectoarelor cadastrale în care se desfășoară lucrări de înregistrare sistematică

Județ: CĂLĂRAȘI

UAT: ILEANA

Sectoare: 2, 25, 39, 51, 53, 54, 67, 72, 74, 75, 77, 78

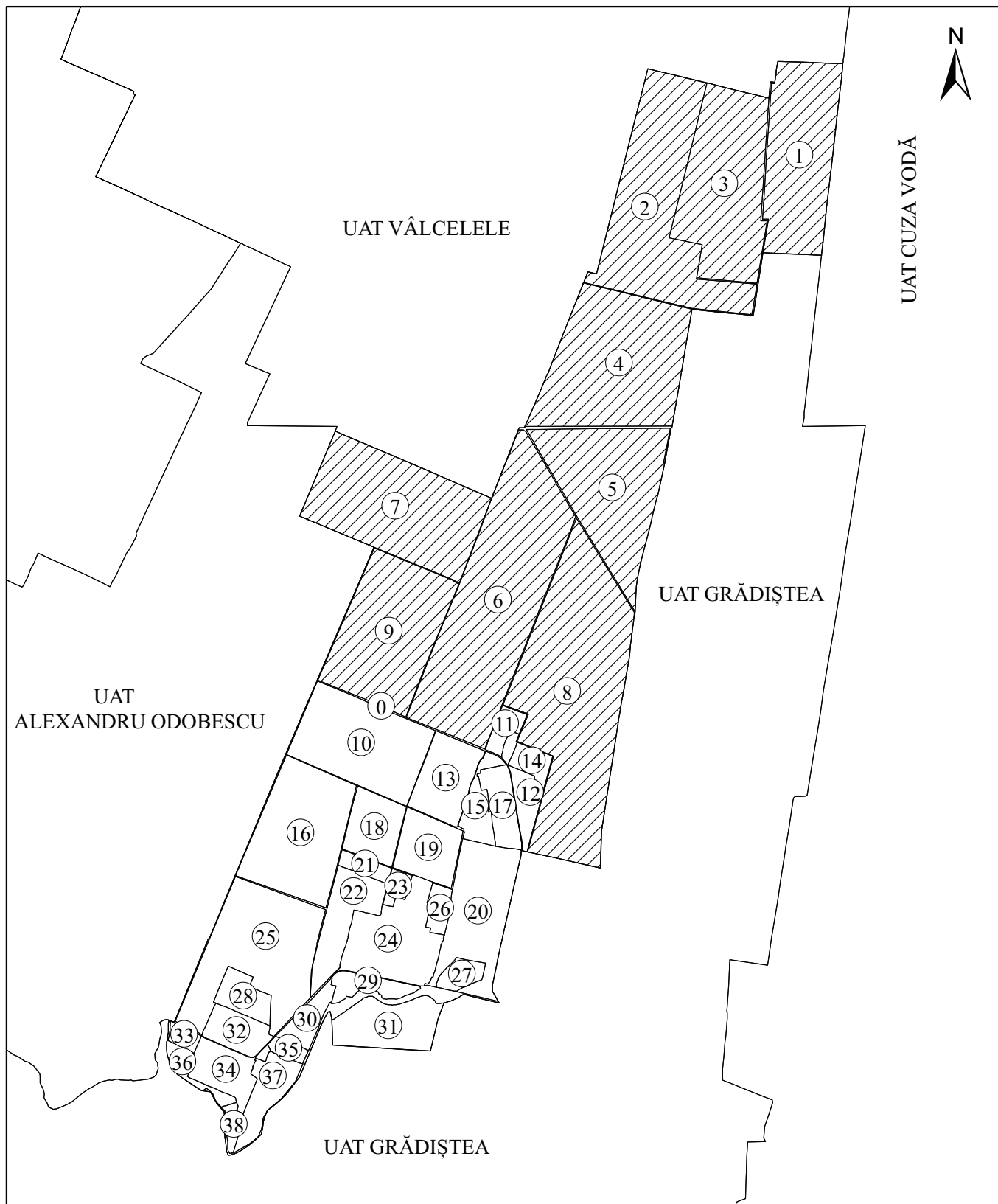


Reprezentarea grafică a sectoarelor cadastrale în care se desfășoară lucrări de înregistrare sistematică

Județ: CĂLĂRAȘI

UAT: INDEPENDENȚA

Sectoare: 1, 2, 3, 4, 5, 6, 7, 8, 9

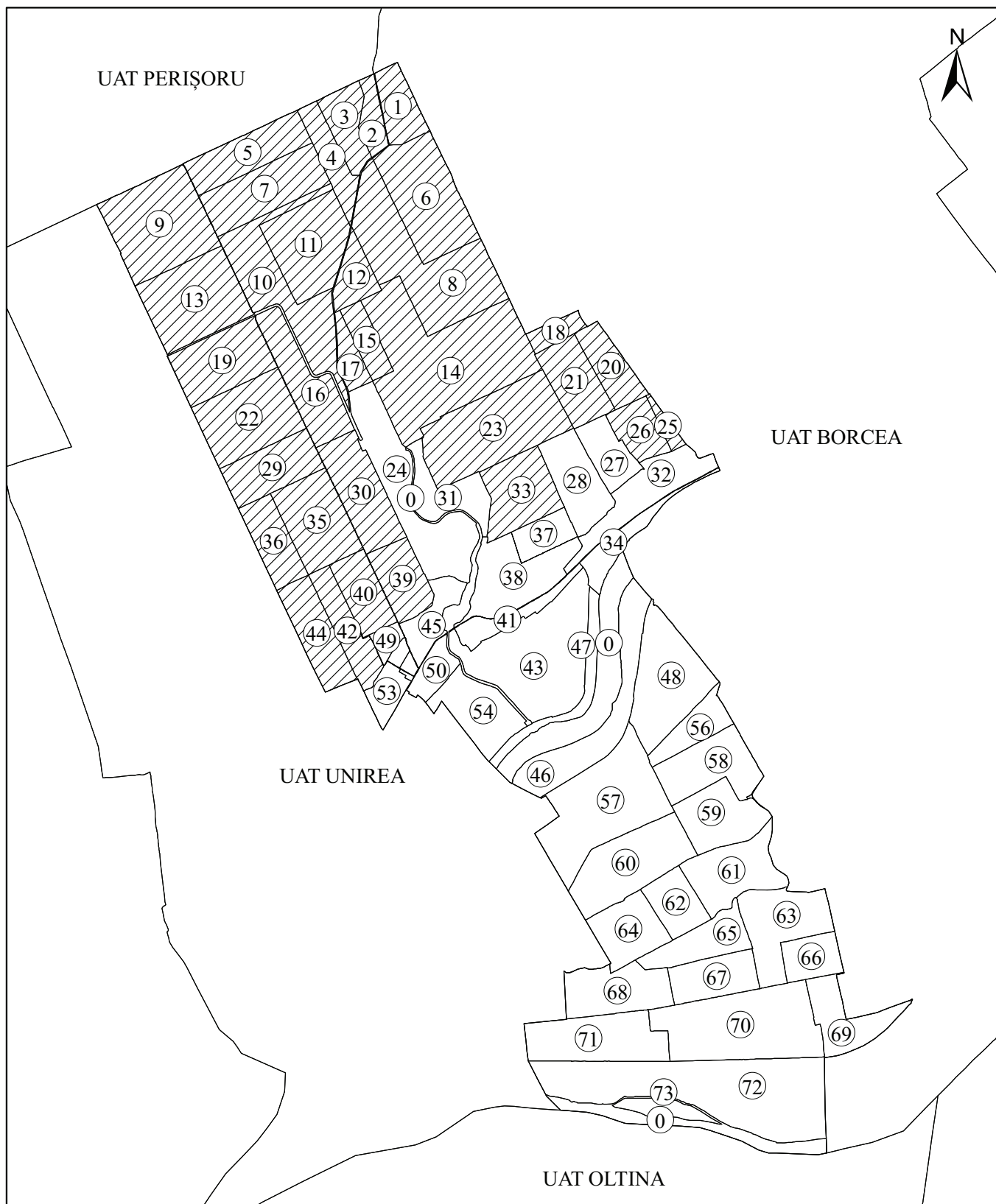


Reprezentarea grafică a sectoarelor cadastrale în care se desfășoară lucrări de înregistrare sistematică

Județ: CĂLĂRAȘI

UAT: JEGĂLIA

Sectoare: 1, 2, 3, 4, 5, 6, 7, 8, 9, 10, 11, 12, 13, 14, 15, 16, 17, 18, 19, 20,
21, 22, 23, 25, 26, 29, 30, 33, 35, 36, 39, 40, 42, 44

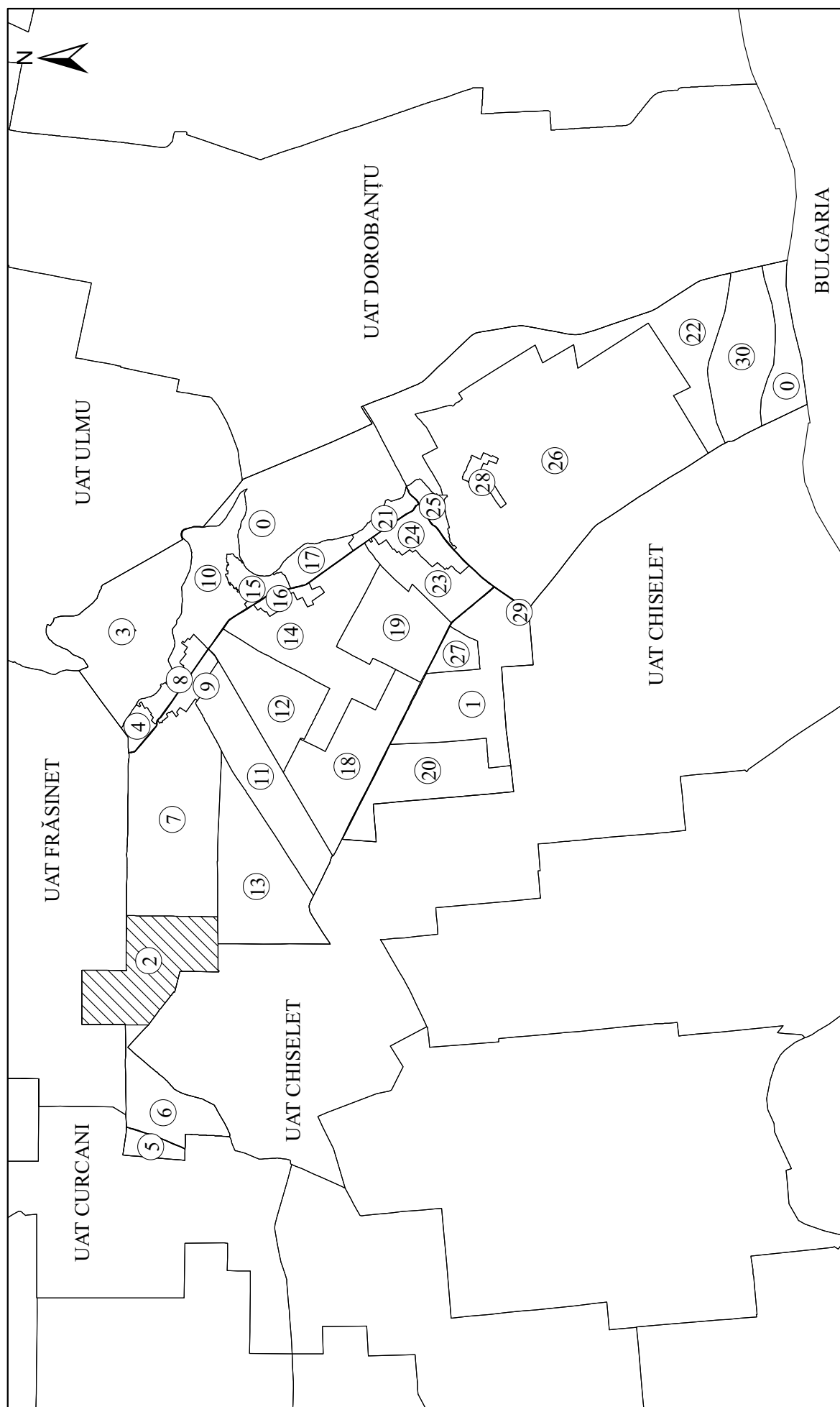


Reprezentarea grafică a sectoarelor cadastrale în care se desfășoară lucrări de înregistrare sistematică

Județ: CĂLĂRAȘI

UAT: MĂNĂSTIREA

Sectoare: 2

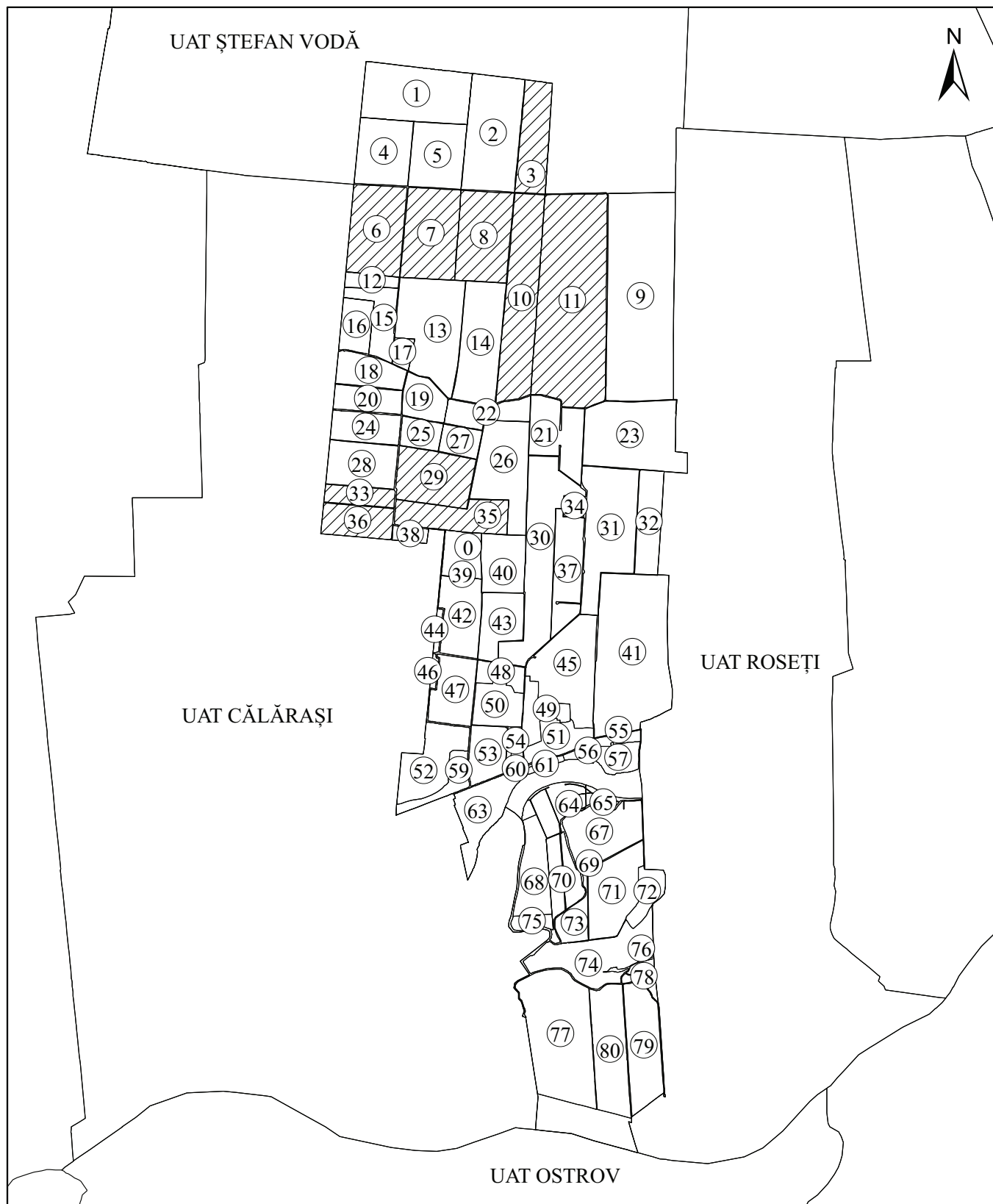


Reprezentarea grafică a sectoarelor cadastrale în care se desfășoară lucrări de înregistrare sistematică

Județ: CĂLĂRAȘI

UAT: MODELU

Sectoare: 3, 6, 7, 8, 10, 11, 29, 33, 35, 36

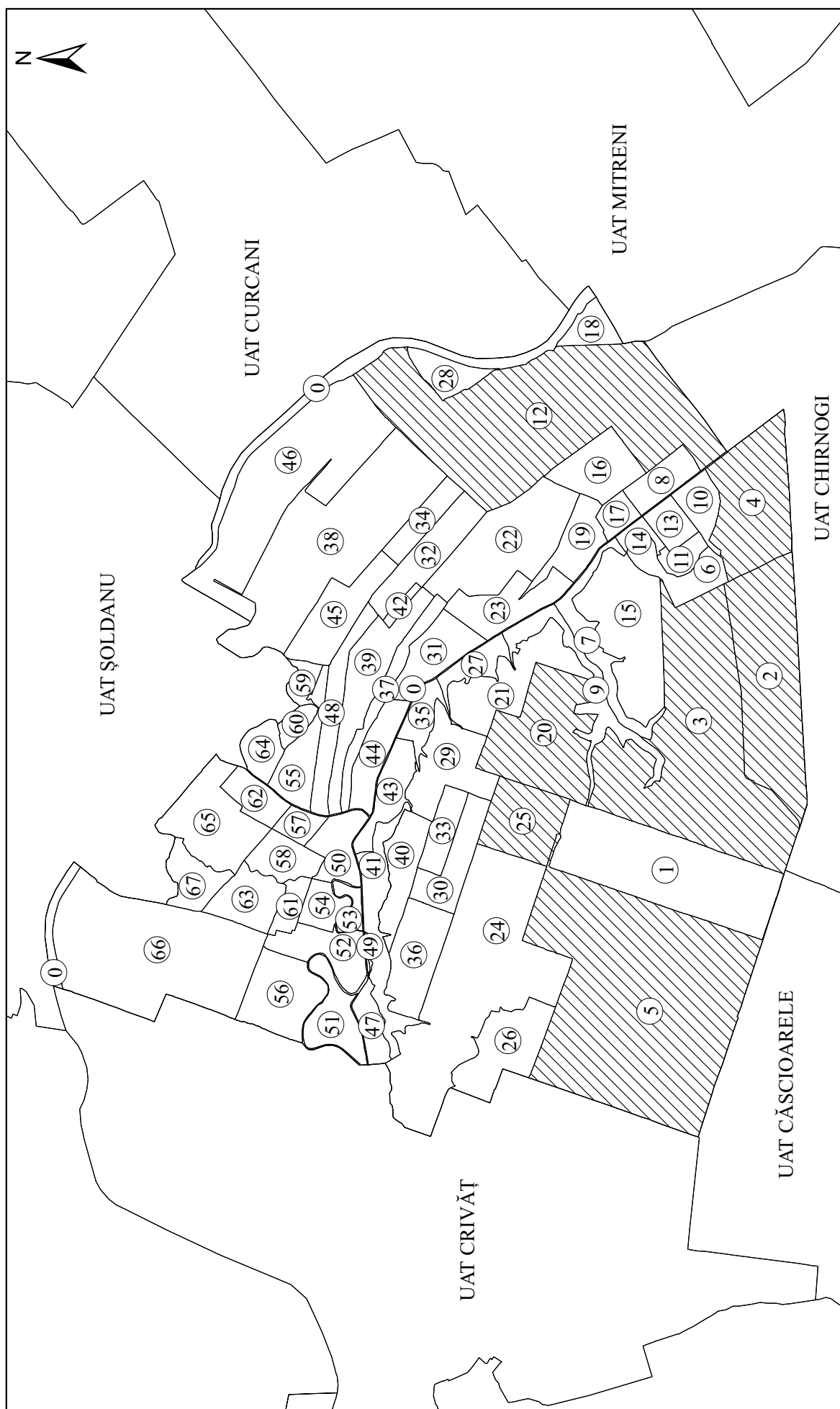


Reprezentarea grafică a sectoarelor cadastrale în care se desfășoară lucrări de înregistrare sistematică

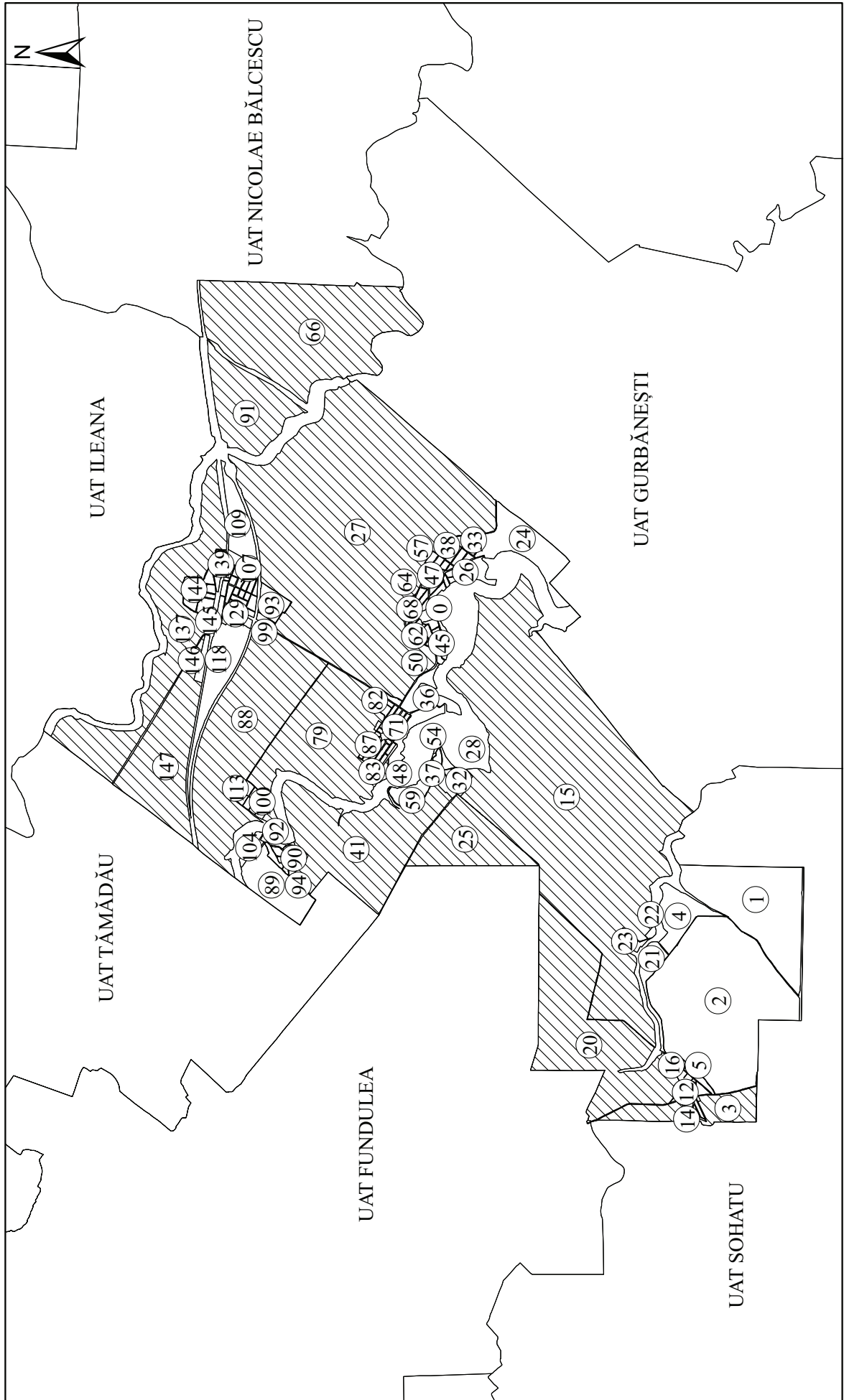
Județ: CĂLĂRAȘI

UAT: RADOVANU

Sectoare: 2, 3, 4, 5, 12, 20, 25



Reprezentarea grafică a sectoarelor cadastrale în care se desfășoară lucrări de înregistrare sistematică
 Județ: CĂLĂRAȘI
 UAT: SĂRULEȘTI
 Sectoare: 3, 15, 20, 25, 27, 41, 66, 79, 88, 89, 91, 137, 147

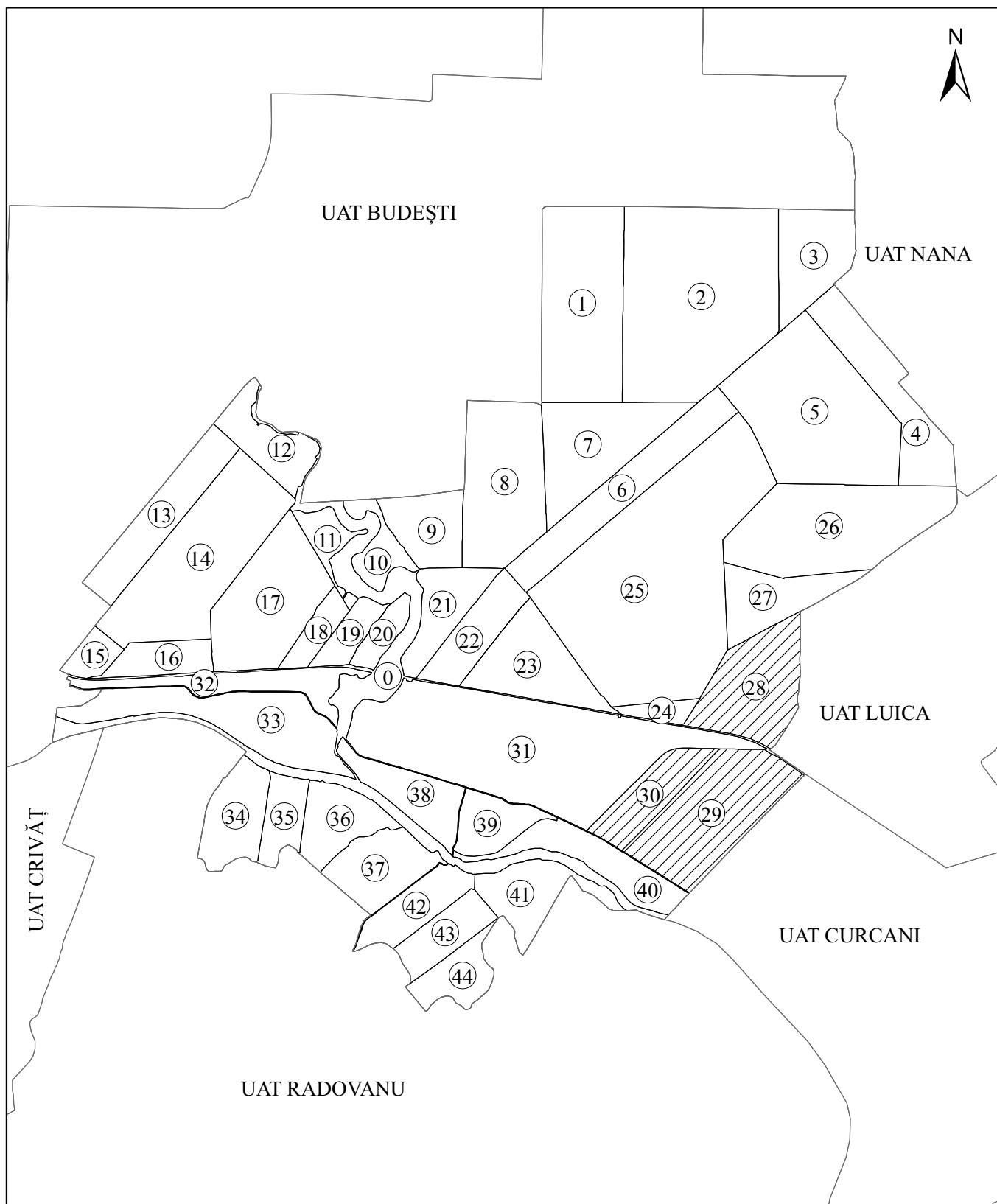


Reprezentarea grafică a sectoarelor cadastrale în care se desfășoară lucrări de înregistrare sistematică

Județ: CĂLĂRAȘI

UAT: ȘOLDANU

Sectoare: 28, 29, 30

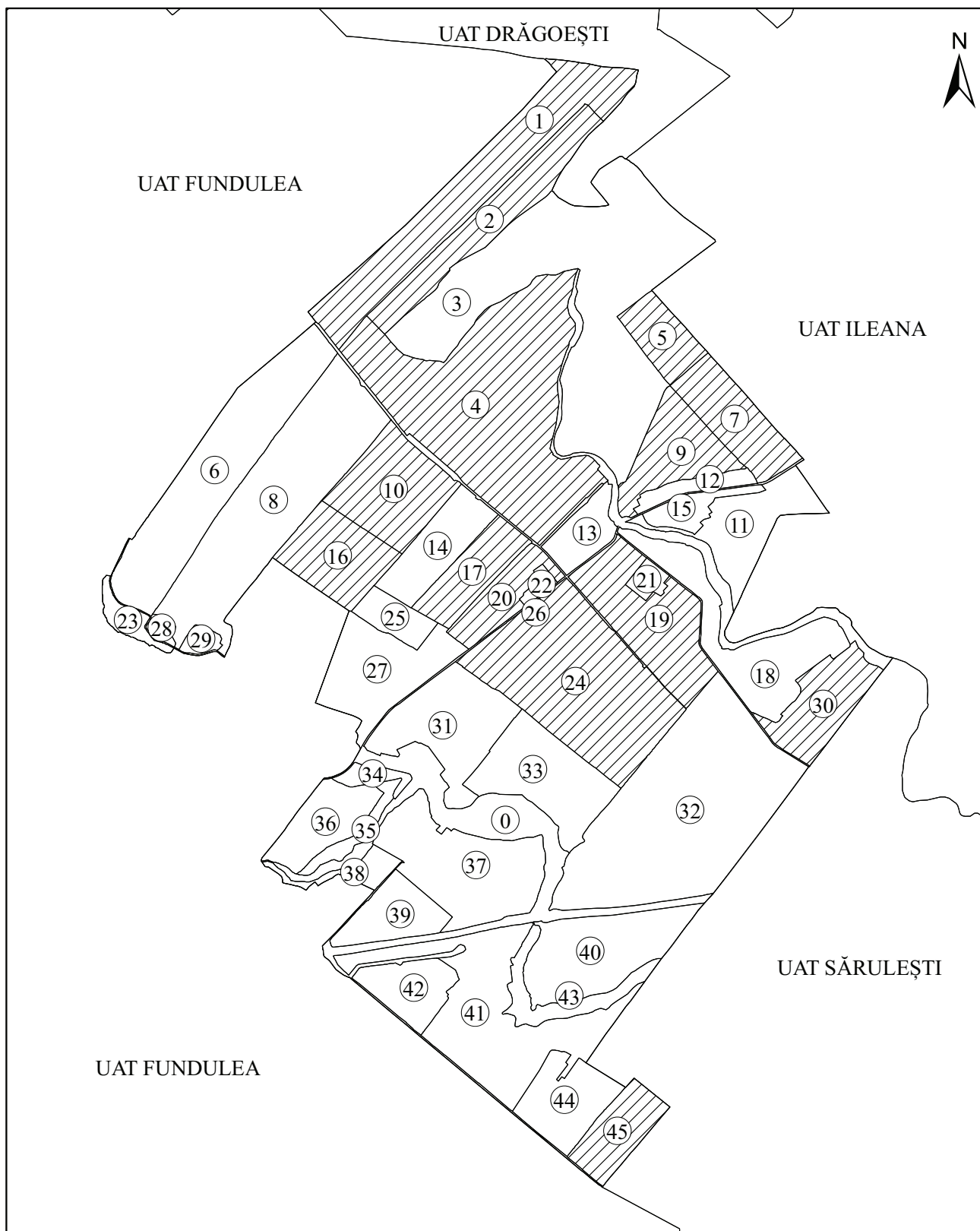


Reprezentarea grafică a sectoarelor cadastrale în care se desfășoară lucrări de înregistrare sistematică

Județ: CĂLĂRAȘI

UAT: TĂMĂDĂU MARE

Sectoare: 1, 2, 4, 5, 7, 9, 10, 16, 17, 19, 20, 24, 30, 45



MINISTERUL TRANSPORTURILOR

ORDIN**pentru aprobarea Normelor tehnice privind condițiile de proiectare și amplasare a construcțiilor, instalațiilor și a mijloacelor de publicitate în zona drumurilor, pe poduri, pasaje, viaducte, în tuneluri rutiere, precum și amenajarea căilor de acces la drumurile publice**

Având în vedere Referatul Direcției investiții, reglementări tehnice și autorizații de construire nr. 38.026 din 28.11.2017, prin care se propune aprobarea Normelor tehnice privind condițiile de proiectare și amplasare a construcțiilor, instalațiilor și a mijloacelor de publicitate în zona drumurilor, pe poduri, pasaje, viaducte, în tuneluri rutiere, precum și amenajarea căilor de acces la drumurile publice, în conformitate cu prevederile art. VII din Legea nr. 198/2015 privind aprobarea Ordonanței Guvernului nr. 7/2010 pentru modificarea și completarea Ordonanței Guvernului nr. 43/1997 privind regimul drumurilor, în temeiul prevederilor art. 5 alin. (4) din Hotărârea Guvernului nr. 21/2015 privind organizarea și funcționarea Ministerului Transporturilor, cu modificările și completările ulterioare,

ministrul transporturilor emite următorul ordin:

Art. 1. — Se aprobă Normele tehnice privind condițiile de proiectare și amplasare a construcțiilor, instalațiilor și a mijloacelor de publicitate în zona drumurilor, pe poduri, pasaje, viaducte, în tuneluri rutiere, precum și amenajarea căilor de acces la drumurile publice, prevăzute în anexa care face parte integrantă din prezentul ordin.

Art. 2. — Începând cu data intrării în vigoare a prezentului ordin, Ordinul ministrului transporturilor nr. 571/1997 pentru

aprobarea Normelor tehnice privind condițiile de proiectare și amplasarea construcțiilor, instalațiilor și a panourilor publicitare în zona drumurilor, pe poduri, pasaje, viaducte, în tuneluri rutiere, publicat în Monitorul Oficial al României, Partea I, nr. 15 din data de 19 ianuarie 1998, cu modificările ulterioare, se abrogă.

Art. 3. — Prezentul ordin se publică în Monitorul Oficial al României, Partea I.

Ministrul transporturilor,
Felix Stroe

București, 22 decembrie 2017.
Nr. 1.835.

ANEXĂ

NORME TEHNICE**privind condițiile de proiectare și amplasarea construcțiilor, instalațiilor și a mijloacelor de publicitate în zona drumurilor, pe poduri, pasaje, viaducte, în tuneluri rutiere, precum și amenajarea a căilor de acces la drumurile publice****CAPITOLUL I**
Generalități

1.1. Prezentele norme tehnice au fost elaborate în conformitate cu art. 46 alin (2) lit. a) și art. 57 din Ordonanța Guvernului nr. 7/2010 pentru modificarea și completarea Ordonanței Guvernului nr. 43/1997 privind regimul drumurilor, aprobată cu modificări și completări prin Legea nr. 198/2015.

1.2. Prevederile prezentelor norme tehnice se aplică integral tuturor drumurilor publice și drumurilor de utilitate privată, deschise circulației publice.

1.3. În înțelesul prezentelor norme tehnice, *zona drumului public* cuprinde: ampriza, zona de siguranță și zona de protecție. Limitele zonelor drumurilor sunt stabilite în anexa nr. 1 din Ordonanța Guvernului nr. 7/2010 pentru modificarea și completarea Ordonanței Guvernului nr. 43/1997 privind regimul drumurilor, aprobată cu modificări și completări prin Legea nr. 198/2015.

1.4. În înțelesul prezentelor norme tehnice, prin *lucrări în zona drumurilor publice* se înțelege acele lucrări de construcții, instalații sau de altă natură, amplasate în zona drumurilor, pe poduri, pasaje, viaducte și în tuneluri rutiere, precum și acele lucrări care, deși sunt situate în afara acestor zone, pot afecta integritatea, stabilitatea, condițiile de exploatare sau siguranța circulației pe aceste drumuri. Aceste lucrări se pot realiza numai

cu acordul prealabil și autorizația de amplasare și/sau de acces la drumul public, emise de administratorul drumului respectiv.

1.5. Cheltuielile aferente drumului public, generate de amplasarea unor obiective ce implică modificări ale traseului, ale elementelor geometrice sau ale structurii de rezistență a unui drum sunt în sarcina proprietarului/administratorului obiectivului.

1.6. Orice obiectiv de natura celor de mai sus, care nu aparține drumului public, trebuie amplasat în afara amprizei și a zonei de siguranță a drumului.

1.7.a. În mod excepțional, administratorul drumului poate accepta amplasarea unor instalații în ampriza și zona de siguranță dacă se îndeplinesc cumulativ următoarele condiții:

— nu există spațiu pentru amplasarea instalațiilor în afara amprizei și a zonei de siguranță a drumului, situație cauzată de limitele de proprietate sau de existența altor instalații, fapt materializat printr-o notă de constatare, încheiată de către reprezentanții administratorului drumului, proprietarului/administratorului obiectivului și proiectantului lucrării;

— proprietarul/administratorul instalațiilor trebuie să suporte cheltuielile de refacere a amprizei și a zonei de siguranță a drumului, ca urmare a realizării/amplasării instalației, precum și a cheltuielilor aferente degradărilor apărute la drum ulterior, cauzate de realizarea/amplasarea instalației;

— orice degradare va apărea în zona drumului, pe sectorul afectat de amplasarea instalațiilor, atât în perioada executării lucrărilor, cât și pe întreaga perioadă de existență a instalațiilor în zona drumului, va fi remediată imediat, pe cheltuiala sa, de către beneficiarul lucrării, cu respectarea condițiilor de calitate impuse prin reglementările în vigoare.

1.7.b. Administratorul drumului public poate accepta realizarea unor căi de acces, refugii auto sau parcări în ampriza și zona de siguranță a drumului, dacă nu este periclitată siguranța circulației și cu condiția ca beneficiarul acestora să execute, pe cheltuiala sa, desființarea, mutarea sau modificarea acestora, la cererea administratorului drumului public, în termenul prevăzut de Ordonanța Guvernului nr. 43/1997 privind regimul drumurilor, republicată, cu modificările și completările ulterioare, fără nicio despăgubire din partea administratorului drumului.

1.8.1. Acceptul administratorului drumului public comportă două faze:

— acordul prealabil — care se obține la faza de proiectare;

— autorizația de amplasare și/sau de acces în zona drumului public — care se obține înainte de începerea lucrărilor în zona drumului, fiind sigurul document emis de administratorul drumului, în baza căruia se poate emite autorizația de construire.

1.8.2. Competența de avizare, respectiv de emitere a acceptului administratorului drumurilor naționale, precum și conținutul documentațiilor în baza cărora se emite acceptul sunt stabilite prin ordin al ministrului transporturilor.

1.8.3. Soluțiile de realizare a lucrărilor, stabilite prin acordul prealabil și prin autorizația de amplasare și/sau de acces în zona drumului public, rămân obligatorii pe toată durata de valabilitate a documentelor în cauză sau până la retragerea administrativă a acestora, precum și până la modificarea soluțiilor prin emiterea unor noi documente.

1.9.1. Acordul prealabil și autorizația de amplasare și/sau de acces în zona drumului se emit pentru o anumită funcție și/sau destinație a obiectivului. Schimbarea funcției și/sau a destinației obiectivului, de către titularul acordului prealabil sau al autorizației de amplasare și/sau de acces, se realizează numai cu acceptul administratorului drumului public, conform prevederilor pct. 1.8.1. din prezenta normă tehnică.

1.9.2. Pentru amplasarea și accesul în zona drumului, beneficiarul are obligația încheierii cu administratorul drumului public a contractului pentru utilizare și acces în zona drumului public și plata tarifelor corespunzătoare, în conformitate cu prevederile Ordonanței Guvernului nr. 43/1997 privind regimul drumurilor, republicată, cu modificările și completările ulterioare.

1.9.3. Contractul pentru utilizare și acces în zona drumului public se încheie după emiterea autorizației de amplasare și/sau de acces, cel târziu la momentul eliberării acesteia beneficiarului. Autorizația se consideră eliberată în momentul înmânării/comunicării acesteia beneficiarului.

1.9.4. Schimbarea beneficiarului proiectului tehnic și/sau a proprietarului obiectivului nu presupune obligația obținerii unui nou acord prealabil și/sau a unei noi autorizații de amplasare și/sau de acces.

Noul beneficiar/proprietar al obiectivului are obligația informării administratorului drumului public și prezentării documentelor/înscrisurilor legale pentru preluarea obiectivului și a obligațiilor ce îi revin conform condițiilor impuse în acordul prealabil și autorizația de amplasare și/sau de acces la drumul public.

1.9.5. Când elementele constructive ale drumului public și siguranța circulației sunt afectate de distrugerea ori degradarea accidentală a construcțiilor și instalațiilor existente în zona acestuia, proprietarul/administratorul construcțiilor sau instalațiilor respective va începe lucrările de intervenție fără întârziere, cu asigurarea semnalizării rutiere temporare, conform reglementărilor în vigoare. Înainte de începerea lucrărilor de

intervenție, beneficiarul va informa în scris administratorul de drum și poliția rutieră. Beneficiarul are obligația aducerii zonei drumului la starea inițială, pe cheltuiala sa, cu respectarea condițiilor de calitate impuse de către administratorul de drum, prin reglementările în vigoare.

CAPITOLUL II

Obiectul și domeniul de aplicare

2.1. Lucrările care fac obiectul prezentelor norme tehnice sunt:

— intersecții ale drumurilor deschise circulației publice, intersecții ale acestora cu alte categorii de drumuri și căi de acces la proprietățile învecinate drumurilor;

— pasaje peste autostrăzi cu rampele aferente;

— bretelele de la intersecțiile denivelate;

— traversarea drumurilor de alte căi de comunicație (căi ferate, linii de tramvai etc.);

— amplasarea subterană sau aeriană, în traversare sau în paralel cu drumul, a canalelor închise sau deschise, a conductelor, a rețelilor electrice, a liniilor de telecomunicații, a funicularilor etc.;

— amplasarea altor instalații și a mijloacelor de publicitate, construcții de orice natură în zona drumului;

— repararea, extinderea sau desființarea unor obiective situate în zona drumului;

— repararea, extinderea sau desființarea unor obiective situate în zona de protecție, dacă în cadrul acestor operațiuni se modifică caracteristicile, destinația sau funcția acestora.

2.2. Prezentele norme tehnice se aplică drumurilor prevăzute la pct. 1.2.

Pentru obiectivele existente, condițiile tehnice din prezentele norme trebuie respectate cu ocazia lucrărilor de reparații, de reabilitări sau de modernizări ale acestora.

În cazul căilor de acces la drumul public existente, autorizate de către administratorul drumului și care nu mai corespund reglementărilor în vigoare referitoare la siguranța circulației, proprietarii/administratorii acestora sunt obligați să solicite și să obțină o nouă autorizație de amplasare și/sau de acces la drum, în termenul stabilit de către administratorul drumului, în caz contrar acesta din urmă putând proceda la retragerea autorizației de amplasare și/sau de acces la drum emise anterior și la aplicarea măsurilor stabilite prin Ordonanța Guvernului nr. 43/1997 privind regimul drumurilor, republicată, cu modificările și completările ulterioare.

CAPITOLUL III

Condiții de amplasare a unor obiective în zona drumului public

3.1. Condiții generale

3.1.1. Amplasarea unor construcții, instalații și a mijloacelor de publicitate, amenajarea intersecțiilor, amenajarea căilor de acces, precum și execuția oricăror lucrări în zona drumului public se realizează cu asigurarea desfășurării fluente și în condiții de siguranță a traficului rutier și cu respectarea retragerilor impuse de administratorul drumului public.

3.1.2. La amplasarea unor construcții, instalații și a mijloacelor de publicitate, la amenajarea intersecțiilor, a căilor de acces, precum și la execuția oricăror lucrări în zona drumului public este obligatorie respectarea documentațiilor de urbanism și de amenajare a teritoriului și a studiilor de fezabilitate, avizate de administratorul drumului public.

3.1.3. La stabilirea amplasării trebuie să se asigure, acolo unde este posibil, spațiile de dezvoltare viitoare a drumului, cu minimum lățimea unei benzi de circulație în aliniament și cu respectarea condițiilor de vizibilitate pe drum și eventuale supralărgiri în curbe.

3.1.4. Beneficiarii zonei drumului prin amplasamente sau căi de acces de orice fel, realizate înainte sau după intrarea în vigoare a Ordonanței Guvernului nr. 43/1997 privind regimul drumurilor, republicată, cu modificările și completările ulterioare, fără acordul prealabil și autorizația de amplasare și/sau de acces în zona drumului public, sunt obligați să efectueze demersurile în vederea obținerii acestora, în conformitate cu notificarea administratorului drumului public.

3.1.5. Obligația și responsabilitatea privind solicitarea acordului prealabil și a autorizației de amplasare și/sau de acces în zona drumului public, precum și responsabilitatea respectării acestora revin beneficiarului lucrărilor sau obiectivelor realizate ori amplasate în zona drumului public.

3.1.6. Pentru construcțiile existente în zona drumului amplasate fără acordul prealabil și autorizația de amplasare și/sau de acces la zona drumului, la care nu se respectă distanțele de amplasare precizate în Ordonanța Guvernului nr. 43/1997 privind regimul drumurilor, republicată, cu modificările și completările ulterioare, se emite aprobare numai pentru amenajarea accesului/refugiului auto/parcării la drumul public.

Aprobarea se emite în baza unei documentații tehnice care trebuie să conțină, printre alte documente, și certificatul de urbanism emis pentru amenajarea accesului/refugiului auto/parcării și/sau autorizația de construire eliberată pentru obiectivul respectiv.

3.1.7. Mijloacele de publicitate existente în zona drumului, amplasate cu sau fără acordul prealabil și autorizația de amplasare și/sau de acces la zona drumului, la care nu se respectă condițiile de amplasare precizate în Ordonanța Guvernului nr. 43/1997 privind regimul drumurilor, republicată, cu modificările și completările ulterioare, și în prezentul ordin, se desființează de către deținători, în termenul stabilit conform notificării administratorului drumului public. În caz contrar, desființarea mijlocului de publicitate se poate face de administratorul drumului, pe cheltuiiala sa, iar proprietarul/administratorul mijlocului de publicitate este obligat să plătească administratorului drumului toate cheltuielile generate de desființarea mijlocului de publicitate.

3.1.8. Prevederile art. 3.1.7 nu se aplică mijloacelor de publicitate amplasate în afara zonei de protecție a drumurilor publice, reglementată anterior intrării în vigoare a Legii 198/2015 privind aprobarea Ordonanței Guvernului nr. 7/2010 pentru modificarea și completarea Ordonanței Guvernului nr. 43/1997 privind regimul drumurilor.

3.2. Intersecții de drumuri

3.2.1. Intersecțiile drumurilor între ele se tratează denivelat sau la același nivel, în funcție de categoriile drumurilor care se intersectează și de traficul rutier, cu respectarea legislației în vigoare.

3.2.2. Intersecțiile autostrăzilor și ale drumurilor expres cu alte drumuri se realizează denivelat.

3.2.3. Amenajarea intersecțiilor la același nivel între două drumuri poate fi acceptată numai pe baza unui calcul de capacitate a intersecției, luând în considerare traficul de perspectivă la a 30-a oră de vârf. În cazul depășirii capacității pentru o intersecție la nivel cu circulația reglementată prin indicatoare rutiere, se poate avea în vedere soluția semaforizării intersecțiilor situate în localități. În afara localităților, în asemenea situații, se va adopta soluția cu intersecție denivelată.

3.2.4. Amenajarea la același nivel a intersecțiilor se realizează cu respectarea prescripțiilor din Normativul pentru amenajarea la același nivel a intersecțiilor drumurilor publice, precum și cu Normativul privind proiectarea intersecțiilor de străzi, urmărind asigurarea priorității pentru traficul aferent drumului de categorie superioară.

3.2.5. Lărgirile drumului, benzile de accelerare, de decelerare, de viraj și de stocare și penele de racordare aferente amenajării intersecțiilor se realizează cu aceeași îmbrăcăminte rutieră și cu o structură rutieră echivalentă cu cea existentă pe drum, cu respectarea reglementărilor în vigoare.

3.2.6. Căile de acces rutier la drumul public se realizează respectând prevederile referitoare la intersecțiile de drumuri.

3.2.7. Pentru asigurarea fluenței traficului rutier, pe sectoarele de drum situate în afara indicatoarelor rutiere de intrare și ieșire în/din localitate, la drumuri de categorie superioară, este necesară asigurarea acceselor prin intermediul unor drumuri colectoare, paralele cu drumul public, care să debușeze în acesta în intersecții amenajate corespunzător. Drumurile colectoare respective se vor amenaja de către beneficiarii construcțiilor care se amplasează în zona drumurilor publice sau de către autoritățile locale, după caz.

3.3. Amplasarea în paralel și intersecțiile drumurilor cu căi ferate sau linii de tramvai

3.3.1. Amplasarea în paralel cu drumul a altor căi de comunicații terestre se realizează în afara amprizei și a zonei de siguranță a drumului, în condițiile menționate la pct. 3.1.

3.3.2. Intersecțiile cu calea ferată ale autostrăzilor se realizează denivelat. Pentru celelalte categorii de drumuri necesitatea realizării intersecției denivelate se stabilește printr-un calcul de eficiență, bazat pe indicele general de prioritate stabilită în conformitate cu Metodologia de evaluare a priorității de execuție a pasajelor denivelate.

3.3.3. La stabilirea poziției intersecțiilor între drumuri și căi ferate sau linii de tramvai se urmărește ca ambele căi de comunicație să fie în aliniament în zona intersecției.

3.3.4. Unghiul dintre axa drumului public și axa liniei de cale ferată sau tramvai trebuie să fie de minimum 60° și numai în cazuri cu totul excepționale se pot admite intersecții la un unghi de minimum 45°, asigurându-se vizibilitatea pe ambele căi de comunicație în zona intersecției.

3.3.5. Profilul în lung al liniei de cale ferată sau tramvai în zona intersecției nu trebuie să prezinte declivități care să depășească cu mai mult de 5% înclinarea profilului transversal al drumului.

3.3.6. În cazuri excepționale se poate admite amplasarea intersecției într-o zonă în care una dintre cele două căi de comunicație este în curbă, numai dacă declivitatea uneia dintre căi și înclinarea în profil transversal al celeilalte sunt de același sens, iar diferența dintre ele nu depășește 5‰.

3.3.7. În cazul suprapunerii zonei de siguranță rutieră cu cea feroviară, navală, cursuri de apă sau linii de tramvai, limita de vecinătate dintre domeniul public rutier și celelalte căi de comunicație va fi la jumătatea distanței dintre ultimul element constructiv al căii rutiere și ultimul element constructiv al celeilalte căi de comunicație.

3.4. Amplasarea în zona drumului public a unor canale, benzi transportoare, funiculare, conducte și altele asemenea

3.4.1.a. Amplasarea în paralel cu drumul public a unor canale închise sau deschise, a unor estacade cu benzi transportoare, funiculare, conducte pentru lichide sau gaze și altele asemenea se realizează în afara amprizei și a zonei de siguranță a drumurilor, în condițiile menționate la pct. 3.1. În mod excepțional, conductele se pot amplasa în ampriza și în zona de siguranță a drumului, atunci când limita acestei zone este și limita proprietăților învecinate drumului sau atunci când condițiile de relief sunt restrictive, precum și atunci când există amplasate alte instalații. Canalele închise, care colectează atât apele uzate, cât și cele pluviale din ampriza drumului, pot fi amplasate în limitele amprizei drumului.

Conductele amplasate în ampriza și/sau în zona de siguranță a drumului se vor poza la adâncimea de minimum 2,00 m sub nivelul amprizei și/sau a zonei de siguranță și vor fi protejate în tuburi de protecție.

3.4.1.b. În cazuri excepționale, pe sectoare de drum limitate ca lungime, a căror soluție tehnică este impusă de existența altor rețele pozate în zona drumului, justificate cu argumente tehnice, se pot amplasa conducte în partea carosabilă a drumurilor naționale, și anume cât mai aproape de marginea acesteia, realizată, de preferință, prin foraj orizontal în lungul drumului, prin canivou (casetă tehnică) sau galerie edilitară.

Structura rutieră, afectată de execuția acestor lucrări, va fi refăcută prin grija și pe cheltuiala beneficiarului autorizației de amplasare, de către o societate specializată în lucrări de drumuri, pe baza unei documentații tehnice, însoțită și semnată de către verificatorul de proiect și aprobată de administratorul drumului. Îmbrăcămintea rutieră se va reface pe toată lățimea benzii de circulație afectată.

Beneficiarul are obligația de a asigura realizarea și verificarea execuției corecte a lucrărilor de construcție și a calității acestora, prin responsabili tehnici cu execuția, diriginți de specialitate sau agenți economici de consultanță specializați, pe tot parcursul lucrărilor, în conformitate cu Legea nr. 10/1995 privind calitatea în construcții, republicată.

Execuția se poate face fie prin instituirea de restricții temporare, parțiale sau totale de circulație, cu informarea prealabilă, inclusiv a variantelor de rute alternative, fie succesiv, pe câte o jumătate din lățimea părții carosabile. Beneficiarul autorizației de amplasare și/sau acces în zona drumului public va asigura pentru lucrările de refacere a drumului o garanție de minimum 2 ani de la recepția la terminarea lucrărilor.

Pe toată durata existenței obiectivului, orice degradare a structurii rutiere, apărută pe sectorul de drum afectat de amplasarea conductelor, va fi remediată imediat pe cheltuiala beneficiarului lucrării, cu respectarea condițiilor de calitate impuse prin reglementările în vigoare.

3.4.2. Traversarea drumului de către canale, benzi transportoare, estacade pentru funiculare, conducte și altele asemenea se face, de regulă, în puncte în care drumul este în aliniament, intersecția realizându-se sub un unghi cât mai apropiat de 90°, dar nu mai mic de 60°.

3.4.3. Subtraversările drumurilor cu canale, benzi transportoare, funiculare și altele asemenea se tratează similar cu podețele sau podurile de șosea, fiind asigurată posibilitatea de acces și intervenție pentru întreținere și reparație. Proiectarea și execuția se vor realiza de către societăți specializate în astfel de lucrări.

3.4.4. Subtraversările drumurilor cu conducte se realizează prin forare orizontală, conductele fiind protejate prin tuburi de protecție sub ampriza și zona de siguranță a drumului, cu asigurarea debușeului eventualelor lichide, pierdute în caz de avarie, spre un cămin amplasat în afara zonei de siguranță, în partea din aval a tubului de protecție, respectiv o conductă de aerisire pentru gaze.

În mod excepțional, căminele se pot amplasa în zona de siguranță a drumului, atunci când limita acestei zone este și limita proprietăților învecinate drumului sau atunci când condițiile de relief sunt restrictive, precum și atunci când amplasamentul este condiționat de existența altor instalații.

Conductele se amplasează cu respectarea prevederilor STAS 9312 — Subtraversări de căi ferate și drumuri cu conducte, corelat cu adâncimea de pozare (h), în funcție de caracteristicile litologice și stratificațiile evidențiate de sonde/foraje, după caz.

3.4.5. În cazuri excepționale, dacă, datorită prezenței a numeroase instalații subterane în zona subtraversării, există pericolul ca la execuția forării orizontale acestea să fie deteriorate, se poate admite subtraversarea prin șanț deschis.

Elementele drumului afectate de execuția acestor lucrări vor fi refăcute prin grija și pe cheltuiala beneficiarului autorizației de amplasare, de către o societate specializată în astfel de lucrări de drumuri, respectând reglementările în vigoare.

Beneficiarul are obligația de a asigura realizarea și verificarea execuției corecte a lucrărilor de construcție și a calității acestora, prin responsabili tehnici cu execuția, diriginți de specialitate sau agenți economici de consultanță specializați, pe tot parcursul lucrărilor, în conformitate cu Legea nr. 10/1995 privind calitatea în construcții, republicată.

La execuția lucrărilor se pot institui restricții temporare, parțiale sau totale de circulație, cu informarea prealabilă, inclusiv a variantelor de rute alternative, fie succesiv, pe câte o jumătate din lățimea părții carosabile. Beneficiarul autorizației de amplasare și/sau acces în zona drumului public va asigura pentru lucrările de refacere a drumului o garanție de minimum 2 ani de la recepția la terminarea lucrărilor.

Pe toată durata existenței obiectivului, orice degradare a structurii rutiere, apărută pe sectorul de drum afectat de amplasarea conductelor, va fi remediată imediat pe cheltuiala beneficiarului, cu respectarea condițiilor de calitate impuse prin reglementările tehnice în vigoare.

3.4.6. La canalele la care subtraversarea se face prin sifonare trebuie asigurată posibilitatea golirii conductei subterane înainte de venirea anotimpului friguros, pentru a evita degradările datorate înghețului/dezghetului.

3.4.7. În cazul subtraversărilor, tuburile de protecție a conductelor care transportă lichide/gaze se instalează la o adâncime de minimum 1,50 m, măsurată între cota superioară a îmbrăcămintei rutiere a drumului și generatoarea superioară a tubului de protecție, respectiv de minimum 0,80 m sub cota fundului șanțului drumului.

Gropile de lucru la execuția forajului orizontal se vor realiza în afara zonei de siguranță a drumului.

3.4.8. Se recomandă evitarea supratraversării drumurilor cu canale, benzi transportoare și conducte.

3.4.9. În condițiile acceptării unor asemenea supratraversări se va avea în vedere aplicarea unor măsuri pentru evitarea căderii pe drum a materialelor transportate. În acest scop, sub instalația de transport se va prevedea o copertină pe care să se colecteze materialele căzute sau care să dirijeze materialele sau pierderile de lichid în afara amprizei drumului. Copertinele trebuie să asigure o înălțime de liberă trecere pe drum de minimum 6,0 m, măsurată între cota superioară a îmbrăcămintei drumului și cota inferioară a copertinei.

3.4.10. Infrastructurile estacadelor care susțin aceste instalații de transport se amplasează la distanțe care să asigure lărgirea drumului cu cel puțin o bandă de circulație pe sens, zona mediană de minimum 2,0 m, lățimea de lucru a parapetului marginal și zona de siguranță.

3.4.11. Nu se admit asemenea supratraversări la distanțe mai mici de 200 m de intersecții, deoarece în aceste zone trebuie rezervate spații pentru amenajarea viitoare a benzilor specializate pentru selectarea pe direcții a traficului în intersecții.

3.4.12. Traversarea cursurilor de ape și a altor obstacole se realizează independent de lucrările de artă ale drumului public. Infrastructurile construcției de traversare se amplasează în dreptul infrastructurilor podurilor/podețelor, iar cota intradosului elementelor de susținere a instalației, respectiv a protecției instalației, trebuie să fie superioară cotei inferioare intradosului podului rutier.

3.4.13. În mod excepțional, conductele se pot amplasa pe podurile, viaductele sau pasajele denivelate ale drumului, într-o soluție agreată de administratorul drumului public, dacă acestea nu împiedică circulația vehiculelor și a pietonilor și dacă din calcule rezultă că încărcarea suplimentară nu afectează rezistența și stabilitatea lucrării de artă respective, având avizul proiectantului lucrării de artă sau al unui expert tehnic în domeniul lucrărilor de artă.

3.4.14. În cazul în care conductele se instalează prin suspendare de suprastructura podului, poziția acestora trebuie aleasă astfel încât să nu reducă debușul podului, respectiv înălțimea de liberă trecere a pasajelor denivelate.

3.4.15. Se interzice amplasarea pe sau sub suprastructura podurilor/podețelor a viaductelor sau a pasajelor denivelate, situate pe drumurile naționale și autostrăzi, de conducte pentru transportul produselor inflamabile. În cazuri excepționale și foarte bine justificate, pe celelalte drumuri deschise circulației publice pot fi amplasate astfel de conducte pe sau sub suprastructura podurilor, viaductelor ori pasajelor denivelate, cu adoptarea unor măsuri speciale privind execuția și exploatarea acestor conducte și cu respectarea prevederilor pct. 3.4.13 și pct. 3.4.14, precum și cu avizul administratorului drumului public și al administratorului căii de transport supratraversate.

3.5. Amplasarea în zona drumurilor publice a unor cabluri de energie electrică sau de telecomunicații

3.5.1. Amplasarea în paralel cu drumul a unor cabluri se realizează în afara amprizei și a zonei de siguranță a drumului, în condițiile menționate la pct. 3.1.

3.5.2. În situații excepționale, dacă nu afectează stabilitatea structurii de rezistență a drumului, se poate admite instalarea cablurilor în zona de siguranță a drumului public.

3.5.3.a. Traversarea subterană sau aeriană a drumului de către cabluri se realizează, de regulă, în puncte în care drumul este în aliniament, intersecția realizându-se sub un unghi cât mai apropiat de 90°, dar nu mai mic de 60°, măsurat între axul drumului și aliniamentul cablului.

3.5.3.b. Pentru rețelele de joasă, medie și înaltă tensiune care se amplasează aerian, în cazuri bine justificate, administratorul drumului poate aproba derogări de la prevederile art. 3.5.3.a, numai în condițiile respectării măsurilor de siguranță specifice cablurilor electrice.

3.5.4.a. Subtraversările drumurilor cu cabluri electrice sau telecomunicații se realizează prin forare orizontală, cablurile fiind protejate prin tuburi de protecție între cămine de tragere situate în afara zonei de siguranță.

În mod excepțional, căminele se pot amplasa în zona de siguranță a drumului, atunci când limita acestei zone este și limita proprietăților învecinate drumului sau atunci când condițiile de relief sunt restrictive, precum și atunci când amplasamentul este condiționat de existența altor instalații.

3.5.4.b. În cazul subtraversărilor, tuburile de protecție a cablurilor electrice sau de telecomunicații se instalează la o adâncime de minimum 1,50 m, măsurată între cota superioară a îmbrăcămintei și generatoarea superioară a tubului de protecție, respectiv de minimum 0,80 m sub cota fundului șanțului drumului.

3.5.4.c. Gropile de lucru la execuția forajului orizontal se vor realiza în afara zonei de siguranță a drumului.

3.5.5. În cazuri excepționale, dacă, datorită prezenței a numeroase instalații subterane în zona traversării, există pericolul ca la execuția forării orizontale acestea să fie deteriorate, se poate admite subtraversarea prin șanț deschis. Se interzice execuția de asemenea subtraversării la autostrăzi.

Structura rutieră afectată de execuția acestor lucrări va fi refăcută prin grija și pe cheltuiala beneficiarului autorizației de amplasare, de către o societate specializată în astfel de lucrări de drumuri, respectând reglementările în vigoare.

Beneficiarul are obligația de a asigura realizarea și verificarea execuției corecte a lucrărilor de construcție și a

calității acestora, prin responsabili tehnici cu execuția, diriginți de specialitate sau agenți economici de consultanță specializați, pe tot parcursul lucrărilor, în conformitate cu Legea nr. 10/1995 privind calitatea în construcții, republicată.

Execuția se poate face fie prin instituirea de restricții temporare, parțiale sau totale de circulație, cu informarea prealabilă, inclusiv a variantelor de rute alternative, fie succesiv, pe câte o jumătate din lățimea părții carosabile. Beneficiarul autorizației de amplasare și/sau acces în zona drumului public va asigura pentru lucrările de refacere a drumului o garanție de minimum 2 ani de la recepția la terminarea lucrărilor.

Pe toată durata existenței obiectivului, orice degradare a structurii rutiere, apărută pe sectorul de drum afectat de amplasarea conductelor, va fi remediată imediat pe cheltuiala beneficiarului, cu respectarea condițiilor de calitate impuse prin reglementările tehnice în vigoare.

3.5.6. Traversarea cursurilor de ape și a altor obstacole se realizează independent de lucrările de artă ale drumului, în afara zonei de siguranță a lucrării de artă. Infrastructurile construcției de traversare se amplasează în dreptul infrastructurilor podului rutier, iar cota inferioară a cablului la săgeata maximă a elementelor de susținere a cablului va fi superioară cotei intradosului suprastructurii lucrării de artă. Prin amplasarea cablurilor nu vor fi afectate lucrările de apărare a malurilor și infrastructura lucrărilor de artă.

3.5.7. În mod excepțional, cablurile se pot amplasa pe podurile, viaductele sau pasajele denivelate ale drumului, în tuburi de protecție, într-o soluție avizată de administratorul drumului, dacă acestea nu împiedică circulația vehiculelor și a pietonilor, fără să afecteze comportarea în timp a construcției sau să genereze încărcări suplimentare care să influențeze calculul de rezistență și în baza unei expertize de specialitate, pentru care întreaga răspundere o poartă expertul tehnic sau cu avizul proiectantului lucrării de artă.

De asemenea, amplasarea nu trebuie să afecteze secțiunea de curgere luată în calcul la dimensionarea lucrării de artă.

În cazul în care cablurile se instalează prin suspendare de suprastructura podului, poziția acestora trebuie aleasă astfel încât să nu reducă debușul podului, respectiv înălțimea de liberă trecere a pasajelor denivelate.

3.5.8. În tuburile de protecție se vor prevedea cabluri din oțel pentru facilitarea tragerii cablurilor electrice sau de telecomunicații, în caz de avarie sau în alte soluții care impun înlocuirea acestora. La capetele lucrării de artă se va prevedea rezerva de cablu suficientă în vederea mutării acestuia pe parcursul lucrărilor de intervenție/reparație/modernizare/ reabilitare a lucrării de artă.

3.5.9. Amplasarea stâlpilor de susținere a cablurilor instalate aerian se realizează la o distanță suficientă față de drum, astfel încât, în situația lărgirii drumului cu câte o bandă pentru fiecare sens de circulație, stâlpii să rămână în afara zonei de siguranță a drumului, fără a fi necesară mutarea lor.

Excepție fac situațiile de amplasare a stâlpilor pentru iluminatul public, care trebuie amplasați în afara amprizei drumului, într-o soluție avizată de administratorul drumului public.

3.5.10. Traversările aeriene ale cablurilor trebuie să asigure o înălțime de liberă trecere de minimum 6,0 m, măsurată între cota inferioară a cablurilor la săgeata maximă și cel mai înalt punct al platformei drumului. În cazul cablurilor electrice, înălțimea se majorează cu spațiul de siguranță împotriva electrocutării astfel:

Condiții de calcul al distanței pe verticală	Distanța minimă între conductorul inferior al LEA și partea carosabilă		
	$U_n \leq 110$ kV	$U_n = 220$ kV	$U_n = 400$ kV
Gabaritul minim	7,00	8,00	9,00

3.6. Amplasarea unor clădiri sau a altor construcții supratere în zona drumurilor publice

3.6.1. Amplasarea în zona de protecție aferentă drumului public a construcțiilor supratere care nu aparțin acestuia se poate realiza în condițiile menționate la pct. 3.1.

3.6.2. Amplasarea obiectivelor de deservire a publicului sau de altă natură se realizează cu asigurarea unor spații de parcare, în incinta proprietății/în afara domeniului public, în conformitate cu Hotărârea Guvernului nr. 525/1996 privind Regulamentul general de urbanism, republicată, cu modificările și completările ulterioare, precum și cu alte acte și reglementări în vigoare. Se interzice parcare/staționarea vehiculelor pe ampriza și/sau pe zona de siguranță a drumului.

3.6.3. În cadrul obiectivelor care deserve publicul este obligatorie asigurarea de grupuri sanitare la care publicul să aibă acces. Sunt exceptate spațiile comerciale din intravilan.

3.6.4. Se interzice deversarea apelor uzate și a celor pluviale din incinta obiectivelor/ proprietății și/sau de pe calea de acces în ampriza și/sau zona de siguranță a drumului public. Evacuarea apelor uzate se realizează în instalațiile de canalizare sau în fose septice vidanjabile. În cazul unor obiective la care apele pluviale ar putea antrena produse poluante, trebuie asigurate, după caz, instalații de separare a grăsimilor, de decantare, de filtrare etc.

3.6.5. La amenajarea căilor de acces trebuie asigurate colectarea și evacuarea apelor pluviale în lungul drumului sau, după caz, îndepărtarea acestora de drum.

3.6.6. Lucrările de semnalizare rutieră permanentă, datorate realizării accesului la obiectivul amplasat în zona drumului public, sunt în sarcina proprietarului/administratorului obiectivului și se execută de o societate specializată, în conformitate cu planul de situație avizat de către poliția rutieră și aprobat de administratorul drumului public.

3.6.7. Repararea, întreținerea și exploatarea căilor de acces la drumurile publice, menținerea semnalizării rutiere care reglementează accesul în incinta proprietății, întreținerea elementelor de colectare și scurgere a apelor pluviale din dreptul proprietății, inclusiv contravaloarea cheltuielilor, sunt în sarcina proprietarului/administratorului obiectivului.

3.7. Amplasarea mijloacelor de publicitate

3.7.1. Prin *publicitate în zona drumului* se înțelege orice mijloc de afișaj care se adresează utilizatorilor drumului, indiferent de locul de instalare și indiferent de caracterul acestuia: comercial, politic, electoral, religios sau de altă natură, care se amplasează în zona drumului public.

3.7.2. Este interzisă publicitatea în zona de protecție a autostrăzii. Publicitatea este permisă în spațiile de odihnă și servicii, amplasarea panourilor publicitare realizându-se astfel încât acestea să nu fie vizibile pentru participanții la traficul de pe autostradă.

3.7.3. În zona drumului este interzisă instalarea mijloacelor de publicitate, care, prin formă, culori sau conținut, pot fi confundate cu indicatoarele de semnalizare rutieră.

3.7.4.1. Se interzice instalarea mijloacelor de publicitate pe lucrările de artă care traversează drumul public, pe portale cu semnalizare rutieră, în interiorul curbilor, precum și la o distanță:

- a) în localitate, mai mică de 150 m, calculată de la intrarea/ieșirea în/din intersecție;
- b) în afara localității, mai mică de 250 m, calculată de la intrarea/ieșirea în/din intersecție.

În situații excepționale, pentru afișarea unor mesaje de interes public general, administratorul drumului poate încheia protocoale cu autorități ale statului, în vederea instalării unor mijloace de publicitate pe lucrările de artă care traversează drumul, pentru o perioadă stabilită de administratorul drumului public.

3.7.4.2. Se interzice instalarea mijloacelor de publicitate tip banner în soluții independente autoportante în traversarea drumului public.

3.7.4.3. Se interzice obturarea vizibilității indicatoarelor rutiere prin amplasarea construcțiilor, instalațiilor și a celorlalte mijloace de publicitate, plantațiilor rutiere și a oricăror altor obstacole.

3.7.4.4. Se interzice amplasarea mijloacelor de publicitate pe zona de acțiune a indicatoarelor de presemnalizare a trecerilor pentru pietoni și a locurilor frecventate de copii (indicatoarele rutiere fig. A22 și fig. A23, conform SR 1848-1).

3.7.4.5. Se interzice amplasarea mijloacelor de publicitate în curbe și în intersecțiile la nivel ale căilor de comunicație, în interiorul sensurilor giratorii, în ampriza și în zonele de siguranță, precum și pe suprafețele de teren destinate asigurării vizibilității în curbe și în intersecții.

3.7.5. În afara localităților, panourile publicitare se amplasează la distanțe de minimum 7,0 m față de marginea îmbrăcămintei rutiere aferentă drumului (partea carosabilă + banda de încadrare + acostamentul consolidat) și la distanțe de minimum 100 m unul față de celălalt, excepție făcând panourile de dimensiuni mici [maximum 0,8 x 1,2 m] amplasate pe stâlpii electrici și mijloacele de semnalizare aferente stațiilor de distribuție a carburanților.

Panourile de dimensiuni mici [maximum 0,8 x 1,2 m] amplasate pe stâlpii electrici se montează în afara gabaritului platformei drumului.

Mijloacele de publicitate tip totem, care afișează prețurile, aferente stațiilor de distribuție a carburanților, se vor amplasa, obligatoriu, în afara zonei de siguranță a drumului public.

3.7.6. În localități, panourile publicitare se amplasează astfel:

— la distanța de minimum 4,0 m față de marginea îmbrăcămintei rutiere (parte carosabilă + bandă de încadrare + acostamentul consolidat) — în cazul în care nu există trotuar;

— la distanța de minimum 1,0 m față de limita dinspre drum a spațiului verde existent între drum și trotuar, fără a împiedica circulația pietonilor. Înălțimea de amplasare a panourilor, în aceste cazuri, va fi de minimum 2,5 m față de cota trotuarului;

— la o distanță de minimum 25 m unul față de celălalt.

Excepție fac panourile publicitare de dimensiuni mici [maximum 0,8 x 1,2 m] amplasate pe stâlpii electrici și mijloacele de semnalizare aferente stațiilor de distribuție a carburanților.

Panourile publicitare de dimensiuni mici [maximum 0,8 x 1,2 m] amplasate pe stâlpii electrici se montează în afara gabaritului platformei drumului.

3.7.7. Dimensiunile maxime ale panourilor publicitare care pot fi instalate în cadrul zonei de protecție sunt:

— maximum 8,0 x 4,0 m — în afara localităților;

— maximum 4,0 x 3,0 m — în localități;

— maximum 0,8 x 1,2 m — amplasate pe stâlpii electrici.

Panourile publicitare care depășesc dimensiunile de mai sus pot fi instalate numai în afara zonei de protecție a drumului public.

3.7.8. Se interzice utilizarea materialelor retroreflectorizante la execuția panourilor publicitare. Înscrierile de pe panoul

publicitar se vor realiza cu litere având înălțimea de minimum 200 mm în cazul panourilor publicitare uzuale și de minimum 120 mm în cazul panourilor publicitare de dimensiuni mici [maximum 0,8 x 1,2 m] amplasate pe stâlpii electrici. Proprietarul/Administratorul panourilor publicitare poartă întreaga responsabilitate privind rezistența și siguranța în exploatare a acestora. Beneficiarul răspunde de rezistența și de stabilitatea acestor panouri.

3.8.1. Se interzice amplasarea în zona de siguranță a drumurilor naționale a mijloacelor de publicitate de tip „ecran publicitar” — ecran cu LED-uri, LCD sau altele asemănătoare, pe care se rulează grafică, spoturi și altele asemenea, cu conținut dinamic și de dimensiuni variabile.

3.8.2. Pentru identificare, la partea inferioară dinspre drum a panoului publicitar se vor înscrie, cu litere având înălțimea de minimum 25 mm, numele titularului și numărul autorizației emise de administratorul drumului public.

CAPITOLUL IV

Dispoziții finale

4.1. Condițiile din prezentele norme tehnice nu sunt limitative. Ele pot fi completate cu alte condiții specifice situației de pe teren, la inițiativa administratorului drumului.

4.2. Pe parcursul execuției lucrărilor (în cazul instalațiilor subterane) și înainte de punerea în funcțiune a obiectivului, beneficiarul lucrării are obligația de a solicita în scris administratorului drumului și, după caz, poliției rutiere verificarea în teren a modului de execuție a lucrărilor, a respectării autorizației de amplasare și/sau de acces și a documentației tehnice care a stat la baza autorizării.

În cazul nerespectării acestor condiții și dacă abaterile nu sunt de natură să afecteze stabilitatea drumului și siguranța circulației, la aprecierea administratorului drumului public, se poate acorda un nou termen de remediere și numai o singură dată.

4.3. Acordul prealabil este valabil 12 luni, termen în care trebuie obținută autorizația de amplasare și/sau de acces în zona drumului public. Acordul prealabil nu dă dreptul la începerea lucrărilor fără obținerea autorizației de amplasare și/sau de acces în zona drumului public. Acordul prealabil poate fi prelungit la cerere, pe o perioadă de maximum 12 luni. Pentru perioada de prelungire a acordului prealabil este obligatoriu ca certificatul de urbanism să fie în termen de valabilitate. Cererea de prelungire trebuie depusă cu cel puțin 30 de zile înainte de data de expirare a acordului.

4.4. Autorizația de amplasare și/sau de acces în zona drumului public este valabilă pe durata existenței lucrării sau construcției, în condițiile respectării prevederilor 1.9.1.—1.9.5 și a prevederilor autorizației.

4.4.1. Durata de execuție a lucrărilor este de 12 luni de la data emiterii autorizației de amplasare și/sau de acces în zona drumului public.

4.4.2. Durata de execuție a lucrărilor poate fi prelungită pe o perioadă de câte 12 luni, în corelare cu durata de execuție a lucrărilor specificată în autorizația de construire, prin actualizarea autorizației de amplasare și/sau de acces.

4.4.3. Durata de execuție a lucrărilor poate fi prelungită la solicitarea beneficiarului depusă cu minimum 30 de zile înainte de expirarea acesteia.

4.4.4.a. Pentru mijloacele de publicitate, autorizația se emite pentru o durată de 12 luni și poate fi prelungită la expirarea acestei perioade, în caz de neprelungire urmând ca mijlocul de publicitate să fie desființat la data expirării autorizației.

Excepție fac totem-urile aferente stațiilor de distribuție a carburanților, a căror autorizație se emite pe toată perioada de funcționare a obiectivului. Acordul prealabil și autorizația de amplasare și/sau de acces pentru totem se vor emite în baza unei documentații tehnice, care se va depune odată cu cea aferentă amplasării stației de distribuție a carburanților în zona drumului public.

4.4.4.b. Solicitarea de prelungire a valabilității autorizației de amplasare se face cu minimum 30 de zile înainte de expirarea perioadei de valabilitate a acesteia.

4.4.4.c. Prelungirea valabilității autorizației se face numai pentru mijloacele de publicitate la care au fost respectate condițiile prevăzute în autorizația de amplasare și/sau de acces.

În caz de neprelungire a autorizației de amplasare și/sau de acces, mijloacele de publicitate vor fi desființate de către deținători, pe cheltuiala acestora, în termen de 5 zile de la data primirii notificării transmise de administratorul drumului.

Limitele zonelor drumurilor

Limitele zonelor drumurilor, conform Ordonanței Guvernului nr. 43/1997 privind regimul drumurilor, republicată, cu modificările și completările ulterioare, sunt următoarele:

a) Zonele de siguranță ale drumurilor sunt cuprinse de la limita exterioară a amprizei drumului până la:

— 1,50 m — de la marginea exterioară a dispozitivelor de preluare a apelor meteorice, pentru drumurile situate la nivelul terenului;

— 2,00 m — de la piciorul taluzului, pentru drumurile în rambleu;

— 3,00 m — de la marginea de sus a taluzului, pentru drumurile în debleu cu înălțimea taluzului până la 5,00 m inclusiv;

— 5,00 m — de la marginea de sus a taluzului, pentru drumurile în debleu cu înălțimea taluzului mai mare de 5,00 m.

b) Zonele de siguranță ale podului, care includ și suprafețe de teren aflate sub pod, sunt:

— 10,00 m de la limita exterioară a racordării podului cu terasamentul, pentru podurile fără lucrări de apărare a malurilor (rampa de acces face parte integrantă din pod);

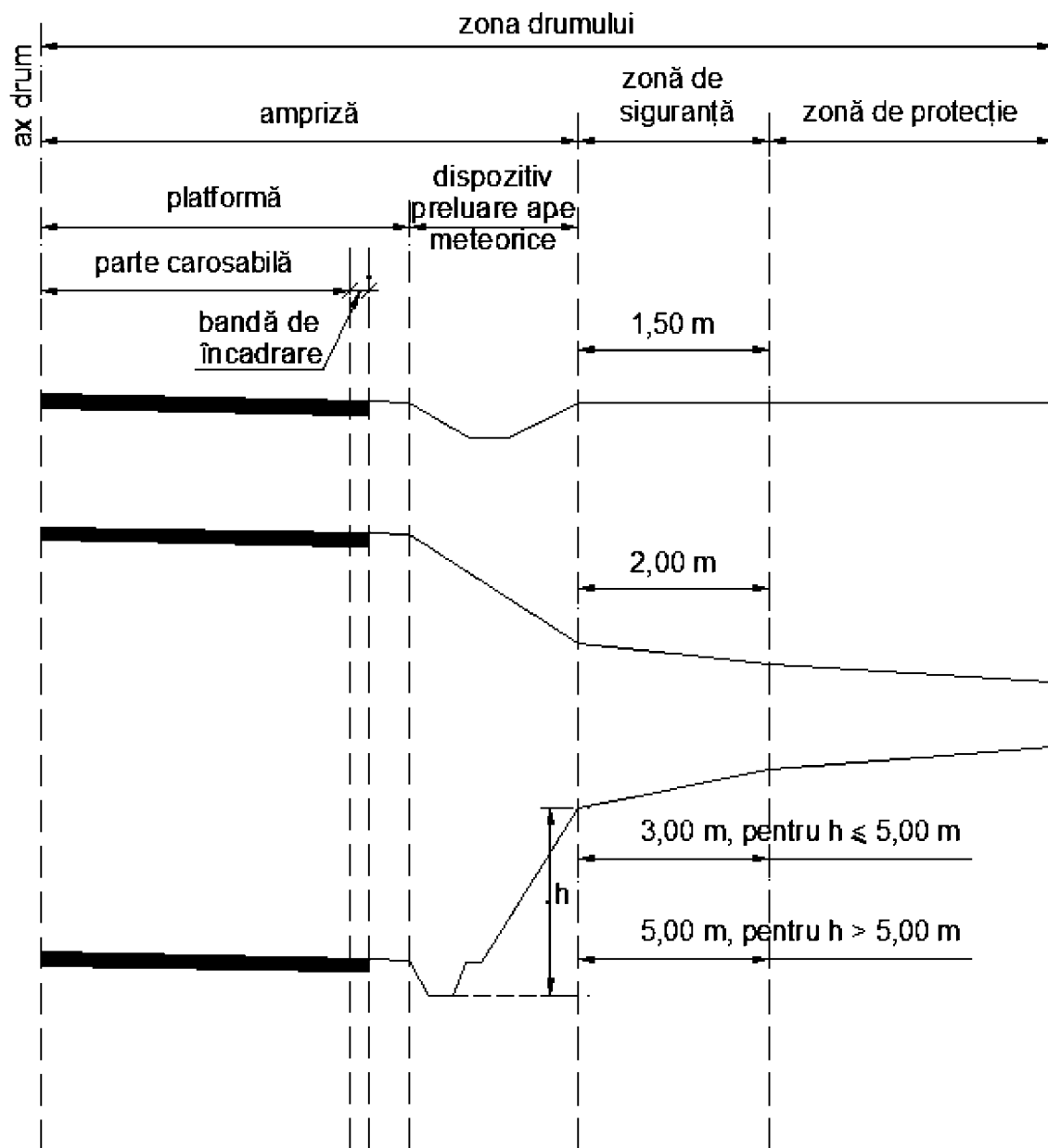
— la limita exterioară a lucrărilor de apărare a malurilor, pentru podurile la care aceste apărări au o lungime mai mare de 10 m (rampa de acces face parte integrantă din pod).

c) Zonele de siguranță ale drumurilor cu versanți (defileu) cu înălțimea mai mare de 30 m se consideră la partea superioară a taluzului versantului.

d) Zonele de protecție sunt cuprinse între marginile exterioare ale zonelor de siguranță și marginile zonei drumului conform tabelului următor:

Categoria drumului	Autostrăzi	Drumuri naționale	Drumuri județene	Drumuri comunale
Distanța de la marginea exterioară a zonei de siguranță până la marginea zonei drumului (m)	50	22	20	18

Limitele zonelor drumurilor*)



*) Limitele zonelor drumurilor sunt reproduse în facsimil.

ACTE ALE CASEI NAȚIONALE DE ASIGURĂRI DE SĂNĂTATE

CASA NAȚIONALĂ DE ASIGURĂRI DE SĂNĂTATE

ORDIN**privind modificarea și completarea Normelor tehnice de realizare a programelor naționale de sănătate curative pentru anii 2017 și 2018, aprobate prin Ordinul președintelui Casei Naționale de Asigurări de Sănătate nr. 245/2017**

Văzând Referatul de aprobare nr. D.G. 79 din 11 ianuarie 2018 al directorului general al Casei Naționale de Asigurări de Sănătate,

având în vedere art. 51 alin. (1) și (3) din Legea nr. 95/2006 privind reforma în domeniul sănătății, republicată, cu modificările și completările ulterioare, precum și Hotărârea Guvernului nr. 155/2017 privind aprobarea programelor naționale de sănătate pentru anii 2017 și 2018,

în temeiul art. 291 alin. (2) din Legea nr. 95/2006, republicată, cu modificările și completările ulterioare, și al art. 17 alin. (5) din Statutul Casei Naționale de Asigurări de Sănătate, aprobat prin Hotărârea Guvernului nr. 972/2006, cu modificările și completările ulterioare,

președintele Casei Naționale de Asigurări de Sănătate emite următorul ordin:

Art. I. — Normele tehnice de realizare a programelor naționale de sănătate curative pentru anii 2017 și 2018, aprobate prin Ordinul președintelui Casei Naționale de Asigurări de Sănătate nr. 245/2017, publicat în Monitorul Oficial al României, Partea I, nr. 224 și 224 bis din 31 martie 2017, cu

modificările și completările ulterioare, se modifică și se completează după cum urmează:

1. La capitolul II articolul 21 alineatul (4), litera c) se abrogă.

2. La capitolul VIII, după tabelul „Creditele bugetare și de angajament aferente programelor naționale de sănătate curative pentru trimestrul I an 2018” se introduce un nou tabel, cu următorul cuprins:

„Creditele bugetare și de angajament aferente programelor naționale de sănătate curative pentru anul 2018*

— mii lei —

Denumire program de sănătate	Credite de angajament an 2018	Credite bugetare an 2018
Programul național de oncologie, din care:	1.489.225,00	1.488.456,00
Subprogramul de tratament medicamentos al bolnavilor cu afecțiuni oncologice (adulti și copii)**	1.291.527,00	1.291.087,00
Subprogramul de monitorizare a evoluției bolii la pacienții cu afecțiuni oncologice prin PET — CT	28.832,00	28.754,00
Subprogramul de reconstrucție mamară după afecțiuni oncologice prin endoprotezare	412,00	378,00
Subprogramul de diagnostic și de monitorizare a bolii reziduale a bolnavilor cu leucemie acută prin imunofenotipare, examen citogenetic și/sau FISH și examen de biologie moleculară la copii și adulți	2.882,00	2.746,00
Subprogramul de radioterapie a bolnavilor cu afecțiuni oncologice realizate în regim de spitalizare de zi (adulti și copii)	165.476,00	165.408,00
Subprogramul de diagnostic genetic al tumorilor solide maligne (sarcom Ewing și neuroblastom) la copii și adulți	96,00	83,00
Programul național de diabet zaharat	999.708,00	1.002.700,00
Programul național de transplant de organe, țesuturi și celule de origine umană	45.325,00	45.603,00
Programul național de tratament pentru boli rare**	190.583,00	185.721,00
Programul național de tratament al bolilor neurologice	117.290,00	122.761,00
Programul național de tratament al hemofiliei și talasemiei	188.897,00	187.416,00

* Sumele includ valoarea creditelor de angajament și bugetare aferente trimestrului I 2018.

** Sumele nu includ valoarea creditelor de angajament și bugetare aferente contractelor cost-volum. Valoarea acestora este prevăzută distinct.

Denumire program de sănătate	Credite de angajament an 2018	Credite bugetare an 2018
Programul național de tratament al surdității prin proteze auditive implantabile (implant cohlear și proteze auditive)	18.506,00	18.526,00
Programul național de boli endocrine	2.198,00	2.292,00
Programul național de ortopedie	68.931,00	67.796,00
Programul național de terapie intensivă a insuficienței hepatice	510,00	531,00
Programul național de boli cardiovasculare	127.508,00	128.552,00
Programul național de sănătate mintală	1.525,00	1.454,00
Programul național de diagnostic și tratament cu ajutorul aparaturii de înaltă performanță, din care:	22.863,00	21.261,00
Subprogramul de radiologie intervențională	13.685,00	12.990,00
Subprogramul de diagnostic și tratament al epilepsiei rezistente la tratamentul medicamentos	8.131,00	6.987,00
Subprogramul de tratament al hidrocefaliei congenitale sau dobândite la copil	322,00	302,00
Subprogramul de tratament al durerii neuropate prin implant de neurostimulator medular	725,00	982,00
Programul național de suplere a funcției renale la bolnavii cu insuficiență renală cronică	867.015,00	867.015,00
Total	4.140.084,00	4.140.084,00
Cost volum	807.282,00	807.282,00
Total general	4.947.366,00	4.947.366,00

3. La capitolul IX, titlul „Programul național de tratament pentru boli rare”, subtitlul „Unități care derulează programul”, punctul 1 „boli neurologice degenerative/inflamator-imune, forme cronice”, după litera p) se introduce o nouă literă, litera r), cu următorul cuprins:

„r) Spitalul Județean de Urgență «Sf. Ioan cel Nou» Suceava.”

4. La capitolul IX, titlul „Programul național de tratament pentru boli rare”, subtitlul „Unități care derulează programul”, punctul 2 „boli neurologice degenerative/inflamator-imune, forme acute — urgențe neurologice”,

după litera n) se introduce o nouă literă, litera o), cu următorul cuprins:

„o) Spitalul Județean de Urgență «Sf. Ioan cel Nou» Suceava.”

Art. II. — Direcțiile de specialitate din Casa Națională de Asigurări de Sănătate, casele de asigurări de sănătate și unitățile de specialitate prin care se derulează programe naționale de sănătate curative vor duce la îndeplinire prevederile prezentului ordin.

Art. III. — Prezentul ordin se publică în Monitorul Oficial al României, Partea I.

Președintele Casei Naționale de Asigurări de Sănătate,

Laurențiu-Teodor Mihai

ACTE ALE AUTORITĂȚII DE SUPRAVEGHERE FINANCIARĂ

AUTORITATEA DE SUPRAVEGHERE FINANCIARĂ

NORMĂ

privind modificarea și completarea Normei Autorității de Supraveghere Financiară nr. 39/2015 pentru aprobarea Reglementărilor contabile conforme cu Standardele internaționale de raportare financiară, aplicabile entităților autorizate, reglementate și supravegheate de Autoritatea de Supraveghere Financiară din Sectorul instrumentelor și investițiilor financiare

În conformitate cu prevederile art. 1 alin. (2), art. 2 alin. (1) lit. a) și d), art. 6 alin. (2) și ale art. 14 din Ordonanța de urgență a Guvernului nr. 93/2012 privind înființarea, organizarea și funcționarea Autorității de Supraveghere Financiară, aprobată cu modificări și completări prin Legea nr. 113/2013, cu modificările și completările ulterioare,

în baza prevederilor art. 4 alin. (3) lit. b) din Legea contabilității nr. 82/1991 republicată, cu modificările și completările ulterioare,

potrivit deliberărilor Consiliului Autorității de Supraveghere Financiară din ședința din data de 8 noiembrie 2017,

Autoritatea de Supraveghere Financiară emite următoarea normă:

Art. I. — Norma Autorității de Supraveghere Financiară nr. 39/2015 pentru aprobarea Reglementărilor contabile conforme cu Standardele internaționale de raportare financiară, aplicabile entităților autorizate, reglementate și supravegheate de Autoritatea de Supraveghere Financiară din Sectorul instrumentelor și investițiilor financiare, publicată în Monitorul Oficial al României, Partea I, nr. 982 și 982 bis din 30 decembrie 2015, se modifică și se completează după cum urmează:

1. La articolul 6, după alineatul (7) se introduc două noi alineate, alineatele (7¹) și (7²), cu următorul cuprins:

„(7¹) În cadrul raportărilor anuale menționate la alin. (7) prezentarea elementelor de natura activelor, datoriilor și capitalurilor proprii, respectiv a veniturilor și cheltuielilor, poate fi diferită de cea din situațiile financiare anuale conform cu IFRS, aceasta fiind determinată de cerințele de informații ale instituțiilor statului.

(7²) Dacă modificarea politicilor contabile sau corectarea erorilor contabile impune retratarea informațiilor comparative, raportările menționate la alin. (7¹) conțin informații comparative retratate. În acest caz, informațiile comparative referitoare la elementele de natura activelor, datoriilor și capitalurilor proprii, respectiv a veniturilor și cheltuielilor, sunt cele determinate în urma aplicării noilor politici contabile, respectiv a corectării erorilor contabile”.

2. La anexa nr. 1 articolul 47, alineatul (3) se abrogă.

3. La anexa nr. 1 articolul 58, alineatul (16) se modifică și va avea următorul cuprins:

„(16) Diferențele de curs valutar aferente activelor financiare nemonetare, clasificate în categoria celor evaluate la valoarea justă prin alte elemente ale rezultatului global, se reflectă în contul 1036 «Diferențe de curs valutar aferente activelor financiare nemonetare, în valută, clasificate în categoria celor evaluate la valoarea justă prin alte elemente ale rezultatului global»”.

4. La anexa nr. 1 articolul 80, la alineatul (1), literele b), c), e) și f) se modifică și vor avea următorul cuprins:

„b) diferențele din evaluarea instrumentelor de acoperire împotriva riscurilor (contul 1037 «Diferențe privind contabilitatea de acoperire»);

c) diferențele din modificarea valorii juste a activelor financiare evaluate la valoarea justă prin alte elemente ale rezultatului global (contul 1035 «Diferențe din modificarea valorii juste a activelor financiare evaluate la valoarea justă prin alte elemente ale rezultatului global»);

e) diferențele de curs valutar aferente activelor financiare nemonetare, în valută, din categoria celor evaluate la valoarea justă prin alte elemente ale rezultatului global (1036 «Diferențe

de curs valutar aferente activelor financiare nemonetare, în valută, clasificate în categoria celor evaluate la valoarea justă prin alte elemente ale rezultatului global»);

f) diferențele favorabile sau nefavorabile din evaluarea ulterioară a activelor financiare evaluate la valoarea justă prin alte elemente ale rezultatului global (contul 1035 «Diferențe din modificarea valorii juste a activelor financiare evaluate la valoarea justă prin alte elemente ale rezultatului global»/analitice distincte, după caz);”.

5. La anexa nr. 1 articolul 80, alineatele (3) și (4) se modifică și vor avea următorul cuprins:

„(3) Veniturile din dividende și asimilate, aferente activelor financiare evaluate la valoarea justă prin alte elemente ale rezultatului global, sunt înregistrate în contul 7623 «Venituri aferente activelor financiare evaluate la valoarea justă prin alte elemente ale rezultatului global»/analitic distinct.

(4) La derecunoașterea activelor financiare evaluate la valoarea justă prin alte elemente ale rezultatului global, câștigurile sau pierderile reprezentând diferențe favorabile sau nefavorabile din evaluare, evidențiate anterior în contul 1035 «Diferențe din modificarea valorii juste a activelor financiare evaluate la valoarea justă prin alte elemente ale rezultatului global», se înregistrează în contul 7623 «Venituri aferente activelor financiare evaluate la valoarea justă prin alte elemente ale rezultatului global»/analitic distinct, respectiv 6613 «Pierderi din cesiunea activelor financiare evaluate la valoarea justă prin alte elemente ale rezultatului global»/analitic distinct”.

6. La anexa nr. 1 articolul 80, alineatele (5) și (6) se abrogă.

7. La anexa nr. 1 articolul 101, conturile 1035, 1036 și 1037 se modifică și vor avea următorul cuprins:

„1035 Diferențe din modificarea valorii juste a activelor financiare evaluate la valoarea justă prin alte elemente ale rezultatului global (A/P)

1036 Diferențe de curs valutar aferente activelor financiare nemonetare, în valută, clasificate în categoria celor evaluate la valoarea justă prin alte elemente ale rezultatului global (A/P)

1037 Diferențe privind contabilitatea de acoperire (A/P)”.

8. La anexa nr. 1 articolul 101, grupele 26 „Imobilizări financiare”, 50 „Investiții pe termen scurt” și 59 „Ajustări pentru pierderea de valoare a conturilor de trezorerie” se modifică și vor avea următorul cuprins:

„26 IMOBILIZĂRI FINANCIARE

261 Acțiuni deținute la filiale

2611 Titluri contabilizate la cost (A)

2612 Titluri evaluate la valoarea justă prin profit sau pierdere (A)

2613 Titluri evaluate la valoarea justă prin alte elemente ale rezultatului global (A)

262 Acțiuni deținute la entități asociate
 2621 Titluri contabilizate la cost (A)
 2622 Titluri evaluate la valoarea justă prin profit sau pierdere (A)
 2623 Titluri evaluate la valoarea justă prin alte elemente ale rezultatului global (A)
 263 Acțiuni deținute la entități controlate în comun
 2631 Titluri contabilizate la cost (A)
 2632 Titluri evaluate la valoarea justă prin profit sau pierdere (A)
 2633 Titluri evaluate la valoarea justă prin alte elemente ale rezultatului global (A)
 264 Titluri puse în echivalență (A)
 265 Alte titluri imobilizate
 2651 Alte titluri imobilizate desemnate la valoare justă prin contul de profit și pierdere (A)
 2652 Alte titluri imobilizate evaluate la valoarea justă prin alte elemente ale rezultatului global (A)
 267 Creanțe imobilizate
 2671 Sume de încasat de la entitățile din grup (A)
 2672 Dobânda aferentă sumelor de încasat de la entitățile din grup (A)
 2673 Creanțe față de entitățile asociate și entitățile controlate în comun (A)
 2674 Dobânda aferentă creanțelor față de entitățile asociate și entitățile controlate în comun (A)
 2675 Împrumuturi acordate pe termen lung (A)
 2676 Dobânda aferentă împrumuturilor acordate pe termen lung (A)
 2677 Obligațiuni achiziționate cu ocazia emisiunilor efectuate de terți (A)
 2678 Alte creanțe imobilizate (A)
 2679 Dobânzi aferente altor creanțe imobilizate (A)
 269 Vărsăminte de efectuat pentru imobilizări financiare
 2691 Vărsăminte de efectuat privind acțiunile deținute la filiale (P)
 2692 Vărsăminte de efectuat privind acțiunile deținute la entități asociate (P)
 2693 Vărsăminte de efectuat privind acțiunile deținute la entități controlate în comun
 2695 Vărsăminte de efectuat pentru alte imobilizări financiare (P)

50 INVESTIȚII PE TERMEN SCURT

503 Acțiuni
 5031 Acțiuni cotate (A)
 50311 Acțiuni cotate deținute în vederea tranzacționării
 50312 Acțiuni cotate cumpărate — în curs de decontare
 50313 Acțiuni cotate vândute — în curs de decontare
 505 Obligațiuni emise și răscumpărate (A)
 506 Obligațiuni
 5061 Obligațiuni cotate (A)
 50611 Obligațiuni cotate deținute
 50612 Obligațiuni cotate cumpărate — în curs de decontare
 50613 Obligațiuni cotate vândute — în curs de decontare
 5062 Obligațiuni necotate (A)
 50621 Obligațiuni necotate deținute
 50622 Obligațiuni necotate cumpărate — în curs de decontare
 50623 Obligațiuni necotate vândute — în curs de decontare
 507 Titluri de stat
 5071 Titluri de stat cotate (A)
 50711 Titluri de stat cotate deținute
 50712 Titluri de stat cotate cumpărate — în curs de decontare
 50713 Titluri de stat cotate vândute — în curs de decontare
 5072 Titluri de stat necotate (A)
 50721 Titluri de stat necotate deținute
 50722 Titluri de stat necotate cumpărate — în curs de decontare
 50723 Titluri de stat necotate vândute — în curs de decontare
 508 Alte investiții pe termen scurt și creanțe asimilate
 5081 Alte titluri de plasament (A)
 50811 Alte titluri de plasament cotate

50812 Alte titluri de plasament necotate
 5082 Instrumente financiare derivate — apel în marjă (A)
 5088 Dobânzi la obligațiuni, titluri de stat și titluri de plasament (A)
 50881 Dobânzi la obligațiuni cotate
 50882 Dobânzi la obligațiuni necotate
 50883 Dobânzi la titluri de plasament cotate
 50884 Dobânzi la titluri de plasament necotate
 50885 Dobânzi la titluri de stat cotate
 50886 Dobânzi la titluri de stat necotate
 509 Vărsăminte de efectuat pentru investiții pe termen scurt
 5091 Vărsăminte de efectuat pentru acțiunile deținute la entitățile afiliate (P)
 5098 Vărsăminte de efectuat pentru alte investiții pe termen scurt (P)

59 AJUSTĂRI PENTRU PIERDEREA DE VALOARE A CONTURILOR DE TREZORERIE

591 Ajustări pentru pierderea de valoare a acțiunilor deținute la entitățile afiliate
 593 Ajustări pentru pierderea de valoare a acțiunilor
 5931 Ajustări pentru pierderea de valoare a acțiunilor cotate (P)
 595 Ajustări pentru pierderea de valoare a obligațiunilor emise și răscumpărate (P)
 596 Ajustări pentru pierderea de valoare a obligațiunilor
 5961 Ajustări pentru pierderea de valoare a obligațiunilor cotate (P)
 5962 Ajustări pentru pierderea de valoare a obligațiunilor necotate (P)
 597 Ajustări pentru pierderea de valoare a titlurilor de stat
 5971 Ajustări pentru pierderea de valoare a titlurilor de stat cotate (P)
 5972 Ajustări pentru pierderea de valoare a titlurilor de stat necotate (P)
 598 Ajustări pentru pierderea de valoare a altor investiții pe termen scurt și creanțe asimilate
 5981 Ajustări pentru pierderea de valoare a altor titluri de plasament cotate (P)
 5982 Ajustări pentru pierderea de valoare a altor titluri de plasament necotate (P)
 5988 Ajustări pentru pierderea de valoare a instrumentelor financiare derivate (P)".

9. La anexa nr. 1 articolul 101, contul 6613 se modifică și va avea următorul cuprins:

„6613 Pierderi din cesiunea activelor financiare evaluate la valoarea justă prin alte elemente ale rezultatului global”.

10. La anexa nr. 1 articolul 101, după contul 6864 se introduce un nou cont, contul 6865, cu următorul cuprins:

„6865 Cheltuieli financiare privind amortizarea diferențelor aferente titlurilor de stat”.

11. La anexa nr. 1 articolul 101, contul 7623 se modifică și va avea următorul cuprins:

„7623 Venituri aferente activelor financiare evaluate la valoarea justă prin alte elemente ale rezultatului global”.

12. La anexa nr. 1 articolul 101, denumirea grupei 78 și contul 786 se modifică și vor avea următorul cuprins:

„78 VENITURI DIN PROVIZIOANE, AMORTIZĂRI ȘI AJUSTĂRI PENTRU DEPRECIERE SAU PIERDERE DE VALOARE

786 Venituri financiare din amortizări și ajustări pentru pierdere de valoare”.

13. La anexa nr. 1 articolul 101, după contul 7864 se introduce un nou cont, contul 7865, cu următorul cuprins:

„7865 Venituri financiare din amortizarea diferențelor aferente titlurilor de stat”.

14. La anexa nr. 1, capitolul VI, funcțiunile conturilor 1035, 1036, 1037, 261, 262, 263, 264, 661, 762 și 786 se modifică și vor avea următorul cuprins:

„Contul 1035 «Diferențe din modificarea valorii juste a activelor financiare evaluate la valoarea justă prin alte elemente ale rezultatului global», cu ajutorul căruia sunt evidențiate diferențele rezultate din evaluarea activelor financiare la valoarea justă prin alte elemente ale rezultatului global.

Contul 1036 «Diferențe de curs valutar aferente activelor financiare nemonetare, în valută, clasificate în categoria celor evaluate la valoarea justă prin alte elemente ale rezultatului global», cu ajutorul căruia sunt evidențiate diferențele de curs valutar aferente activelor financiare nemonetare, în valută, clasificate în categoria celor evaluate la valoarea justă prin alte elemente ale rezultatului global.

Contul 1037 «Diferențe privind contabilitatea de acoperire», cu ajutorul căruia sunt evidențiate diferențele din evaluarea instrumentelor de acoperire împotriva riscurilor.

Contul 261 «Acțiuni deținute la filiale», cu ajutorul căruia sunt evidențiate acțiunile deținute la filiale, cum ar fi: titluri contabilizate la cost, titluri evaluate la valoarea justă prin profit sau pierdere, titluri evaluate la valoarea justă prin alte elemente ale rezultatului global.

Contul 262 «Acțiuni deținute la entități asociate», cu ajutorul căruia sunt evidențiate acțiunile deținute la entități asociate, cum ar fi: titluri contabilizate la cost, titluri evaluate la valoarea justă prin profit sau pierdere, titluri evaluate la valoarea justă prin alte elemente ale rezultatului global.

Contul 263 «Acțiuni deținute la entități controlate în comun», cu ajutorul căruia sunt evidențiate acțiunile deținute de entitate

în capitalul entităților controlate în comun, cum ar fi: titluri contabilizate la cost, titluri evaluate la valoarea justă prin profit sau pierdere, titluri evaluate la valoarea justă prin alte elemente ale rezultatului global.

Contul 264 «Titluri puse în echivalență», cu ajutorul căruia sunt evidențiate titlurile de participare evaluate prin metoda punerii în echivalență.

Contul 661 «Cheltuieli privind operațiunile cu titluri și alte instrumente financiare», cu ajutorul căruia sunt evidențiate pierderile rezultate din evaluarea activelor și datoriilor financiare prin contul de profit și pierdere, precum și a celor rezultate din cesiunea activelor financiare evaluate la valoarea justă prin alte elemente ale rezultatului global.

Contul 762 «Venituri din operațiunile cu titluri și alte instrumente financiare», cu ajutorul căruia sunt evidențiate câștigurile rezultate din evaluarea activelor și datoriilor financiare prin contul de profit și pierdere, precum și a câștigurilor rezultate din cesiunea activelor financiare evaluate la valoarea justă prin alte elemente ale rezultatului global.

Contul 786 «Venituri financiare din amortizări și ajustări pentru pierdere de valoare», cu ajutorul căruia sunt evidențiate veniturile financiare din ajustări pentru pierdere de valoare, precum și a diferențelor favorabile aferente titlurilor de stat achiziționate, amortizate.»

Art. II. — Prezenta normă se publică în Monitorul Oficial al României, Partea I, în Buletinul și pe site-ul Autorității de Supraveghere Financiară și intră în vigoare la data publicării acesteia în Monitorul Oficial al României.

Președintele Autorității de Supraveghere Financiară,
Leonardo Badea

București, 12 ianuarie 2018.

Nr. 2.

EDITOR: GUVERNUL ROMÂNIEI



„Monitorul Oficial” R.A., Str. Parcului nr. 65, sectorul 1, București; C.I.F. RO427282,
IBAN: RO55RNCB0082006711100001 Banca Comercială Română — S.A. — Sucursala „Unirea” București
și IBAN: RO12TREZ7005069XXX000531 Direcția de Trezorerie și Contabilitate Publică a Municipiului București
(alocat numai persoanelor juridice bugetare)
Tel. 021.318.51.29/150, fax 021.318.51.15, e-mail: marketing@ramo.ro, internet: www.monitoruloficial.ro
Adresa pentru publicitate: Centrul pentru relații cu publicul, București, șos. Panduri nr. 1,
bloc P33, parter, sectorul 5, tel. 021.401.00.73, fax 021.401.00.71 și 021.401.00.72
Tiparul: „Monitorul Oficial” R.A.

