



MONITORUL OFICIAL

AL

ROMÂNIEI

Anul 187 (XXXI) — Nr. 466

PARTEA I
LEGI, DECRETE, HOTĂRĂRI ȘI ALTE ACTE

Luni, 10 iunie 2019

SUMAR

<u>Nr.</u>	<u>Pagina</u>
HOTĂRĂRI ALE GUVERNULUI ROMÂNIEI	
354. — Hotărâre privind transmiterea unui teren aflat în proprietatea publică a statului din administrarea Ministerului Transporturilor în administrarea Ministerului Apelor și Pădurilor — Administrația Națională „Apele Române”	2–3
ACTE ALE ORGANELOR DE SPECIALITATE ALE ADMINISTRAȚIEI PUBLICE CENTRALE	
67. — Ordin al președintelui Autorității Naționale Sanitare Veterinare și pentru Siguranța Alimentelor privind abrogarea Ordinului președintelui Autorității Naționale Sanitare Veterinare și pentru Siguranța Alimentelor nr. 100/2004 pentru aprobarea Normei sanitare veterinare care stabilește condițiile suplimentare privind controlul sanitar veterinar al produselor din pescuit, crustaceelor, moluștelor, gasteropodelor și batracienilor, destinate comercializării directe către consumatorul final sau procesării în alimente pentru consum uman	3
1.747. — Ordin al directorului general al Agenției Naționale de Cadastru și Publicitate Imobiliară privind aducerea la cunoștința publică a sectoarelor cadastrale din 25 de unități administrativ-teritoriale din județul Dâmbovița în care se derulează lucrări de înregistrare sistematică	4–29
1.764. — Ordin al directorului general al Agenției Naționale de Cadastru și Publicitate Imobiliară privind aprobarea termenelor de eliberare a documentelor și datelor rezultate din furnizarea serviciilor de către Agenția Națională de Cadastru și Publicitate Imobiliară și unitățile sale subordonate	30–32

HOTĂRÂRI ALE GUVERNULUI ROMÂNIEI

GUVERNUL ROMÂNIEI

HOTĂRÂRE

**privind transmiterea unui teren
aflat în proprietatea publică a statului
din administrarea Ministerului Transporturilor
în administrarea Ministerului Apelor și Pădurilor —
Administrația Națională „Apele Române”**

În temeiul art. 108 din Constituția României, republicată, al art. 20 din Legea nr. 213/1998 privind bunurile proprietate publică, cu modificările și completările ulterioare, și al art. 867, 868 și 869 din Legea nr. 287/2009 privind Codul civil, republicată, cu modificările și completările ulterioare,

Guvernul României adoptă prezenta hotărâre.

Art. 1. — Se aprobă transmiterea unui teren aflat în proprietatea publică a statului din administrarea Ministerului Transporturilor în administrarea Ministerului Apelor și Pădurilor — Administrația Națională „Apele Române”, ale cărui date de identificare sunt prevăzute în anexa care face parte integrantă din prezenta hotărâre.

Art. 2. — Predarea-preluarea terenului prevăzut la art. 1 se face pe bază de protocol, încheiat între Ministerul Transporturilor și Administrația Națională „Apele Române” prin Administrația Bazinală de Apă Dobrogea—Litoral, în termen de 30 de zile de la data intrării în vigoare a prezentei hotărâri.

Art. 3. — Ministerul Transporturilor și Ministerul Apelor și Pădurilor, împreună cu Ministerul Finanțelor Publice, vor opera modificările prevăzute de prezenta hotărâre în inventarul centralizat al bunurilor din domeniul public al statului, aprobat prin Hotărârea Guvernului nr. 1.705/2006, cu modificările și completările ulterioare.

PRIM-MINISTRU
VASILICA-VIORICA DĂNCILĂ

Contrasemnează:

Ministrul apelor și pădurilor,

Ioan Deneș

Ministrul transporturilor,

Alexandru-Răzvan Cuc

Ministrul finanțelor publice,

Eugen Orlando Teodorovici

DATELE DE IDENTIFICARE

a terenului proprietate publică a statului care se transmite din administrarea Ministerului Transporturilor
în administrarea Ministerului Apelor și Pădurilor — Administrația Națională „Apele Române”

Cod de clasificție	Nr. MFP	Persoana juridică ce predă bunul	Tip bun	Denumire	Persoana juridică ce preia în administrare bunul	Datele de identificare				Valoarea de inventar (în lei)	Situația juridică	
						Descrierea tehnică (pe scurt)	Vicinătăți (după caz, pe scurt)	Adresa	Anul dobândirii/dării în folosință		Baza legală	În administrare/concesiune
1	2	3	4	5	6	7	8	9	10	11	12	13
8.03.05	63998	Ministerul Transporturilor Cod fiscal RO 13633330	imobil	teren	Ministerul Apelor și Pădurilor — Administrația Națională „Apele Române” Cod fiscal RO 24326056	Apele maritime interioare, județ Constanța Suprafața = 10 ha	N, E, S: — Ministerul Mediului și Gospodării Apelor (ape maritime interioare) V: — Ministerul Mediului și Gospodării Apelor (plajă)	Țara: România Județ: Constanța Localitatea: Mamaia, nr. — zona Cazino	1998	5.000.000	Hotărârea Guvernului nr. 570/2004, Hotărârea Guvernului nr. 1.227/2009	În administrare

ACTE ALE ORGANELOR DE SPECIALITATE ALE ADMINISTRAȚIEI PUBLICE CENTRALE

AUTORITATEA NAȚIONALĂ SANITARĂ VETERINARĂ ȘI PENTRU SIGURANȚA ALIMENTELOR

ORDIN

privind abrogarea Ordinului președintelui Autorității Naționale Sanitare Veterinare și pentru Siguranța Alimentelor nr. 100/2004 pentru aprobarea Normei sanitare veterinare care stabilește condițiile suplimentare privind controlul sanitar veterinar al produselor din pescuit, crustaceelor, moluștelor, gasteropodelor și batracienilor, destinate comercializării directe către consumatorul final sau procesării în alimente pentru consum uman

Văzând Referatul de aprobare nr. 631 din data de 11 aprilie 2019, întocmit de Direcția siguranța alimentelor de origine animală din cadrul Direcției generale siguranța alimentelor,

având în vedere prevederile art. 10 lit. b) din Ordonanța Guvernului nr. 42/2004 privind organizarea activității sanitare-veterinare și pentru siguranța alimentelor, aprobată cu modificări și completări prin Legea nr. 215/2004, cu modificările și completările ulterioare,

în temeiul art. 3 alin. (3) și art. 4 alin. (3) din Hotărârea Guvernului nr. 1.415/2009 privind organizarea și funcționarea Autorității Naționale Sanitare Veterinare și pentru Siguranța Alimentelor și a unităților din subordinea acesteia, cu modificările și completările ulterioare,

președintele Autorității Naționale Sanitare Veterinare și pentru Siguranța Alimentelor emite următorul ordin:

Art. 1. — Ordinul președintelui Autorității Naționale Sanitare Veterinare și pentru Siguranța Alimentelor nr. 100/2004 pentru aprobarea Normei sanitare veterinare care stabilește condițiile suplimentare privind controlul sanitar veterinar al produselor din pescuit, crustaceelor, moluștelor, gasteropodelor și batracienilor, destinate comercializării directe către consumatorul final sau

procesării în alimente pentru consum uman, publicat în Monitorul Oficial al României, Partea I, nr. 94 din 28 ianuarie 2005, cu modificările și completările ulterioare, se abrogă.

Art. 2. — Prezentul ordin se publică în Monitorul Oficial al României, Partea I.

p. Președintele Autorității Naționale Sanitare Veterinare și pentru Siguranța Alimentelor,
Traian Constantin Petcu

București, 14 mai 2019.
Nr. 67.

AGENȚIA NAȚIONALĂ DE CADASTRU ȘI PUBLICITATE IMOBILIARĂ

ORDIN**privind aducerea la cunoștința publică a sectoarelor cadastrale din 25 de unități administrativ-teritoriale din județul Dâmbovița în care se derulează lucrări de înregistrare sistematică**

Având în vedere prevederile art. 11 alin. (1) din Legea cadastrului și a publicității imobiliare nr. 7/1996, republicată, cu modificările și completările ulterioare,

în temeiul art. 3 alin. (13) din Legea cadastrului și a publicității imobiliare nr. 7/1996, republicată, cu modificările și completările ulterioare,

directorul general al Agenției Naționale de Cadastru și Publicitate Imobiliară emite prezentul ordin.

Art. 1. — Se aduce la cunoștința publică derularea lucrărilor de înregistrare sistematică, pe sectoare cadastrale, în 25 de unități administrativ-teritoriale din județul Dâmbovița, după cum urmează:

- a) unitatea administrativ-teritorială Finta — sectoarele cadastrale nr. 23, 28, 36;
- b) unitatea administrativ-teritorială Glodeni — sectoarele cadastrale nr. 37, 39;
- c) unitatea administrativ-teritorială Gura Foi — sectoarele cadastrale nr. 32, 37, 38;
- d) unitatea administrativ-teritorială Gura Șuții — sectoarele cadastrale nr. 34, 35, 36;
- e) unitatea administrativ-teritorială Lungulețu — sectoarele cadastrale nr. 20, 24, 31;
- f) unitatea administrativ-teritorială Malu cu Flori — sectoarele cadastrale nr. 11, 17, 40;
- g) unitatea administrativ-teritorială Morteni — sectoarele cadastrale nr. 15, 18, 24, 25, 26, 27, 33, 34, 36, 37, 38;
- h) unitatea administrativ-teritorială Niculești — sectorul cadastral nr. 22;
- i) unitatea administrativ-teritorială Nucet — sectoarele cadastrale nr. 5, 6, 13, 14, 15, 16, 18, 19, 26, 29, 30, 31, 33;
- j) unitatea administrativ-teritorială Odobești — sectorul cadastral nr. 48;
- k) unitatea administrativ-teritorială Perșinari — sectoarele cadastrale nr. 2, 23, 24, 25, 26, 28, 29;
- l) unitatea administrativ-teritorială Pietroșița — sectoarele cadastrale nr. 4, 5;
- m) unitatea administrativ-teritorială Potlogi — sectoarele cadastrale nr. 11, 17, 24, 35, 45;

n) unitatea administrativ-teritorială Raci — sectoarele cadastrale nr. 4, 5, 36;

o) unitatea administrativ-teritorială Răcari — sectoarele cadastrale nr. 9, 17;

p) unitatea administrativ-teritorială Sălcioara — sectoarele cadastrale nr. 7, 9, 13, 22, 31;

q) unitatea administrativ-teritorială Slobozia Moară — sectoarele cadastrale nr. 2, 5, 14, 17, 18;

r) unitatea administrativ-teritorială Șelaru — sectoarele cadastrale nr. 7, 24, 25, 26, 41, 49, 51;

s) unitatea administrativ-teritorială Târgoviște — sectoarele cadastrale nr. 36, 41, 42;

t) unitatea administrativ-teritorială Titu — sectoarele cadastrale nr. 8, 16, 26, 60, 61;

u) unitatea administrativ-teritorială Uliești — sectoarele cadastrale nr. 5, 15, 19, 21, 31, 33, 52;

v) unitatea administrativ-teritorială Valea Mare — sectoarele cadastrale nr. 4, 9;

w) unitatea administrativ-teritorială Văcărești — sectoarele cadastrale nr. 2, 5, 19, 23, 25, 26;

x) unitatea administrativ-teritorială Vișina — sectoarele cadastrale nr. 2, 3, 5, 6, 7, 16, 31, 32, 33, 42;

y) unitatea administrativ-teritorială Vulcana-Pandele — sectoarele cadastrale nr. 2, 3.

Art. 2. — Reprezentarea grafică a sectoarelor cadastrale în care se desfășoară lucrările de înregistrare sistematică este prevăzută în anexele nr. 1—25 la prezentul ordin.

Art. 3. — Anexele nr. 1—25*) fac parte integrantă din prezentul ordin.

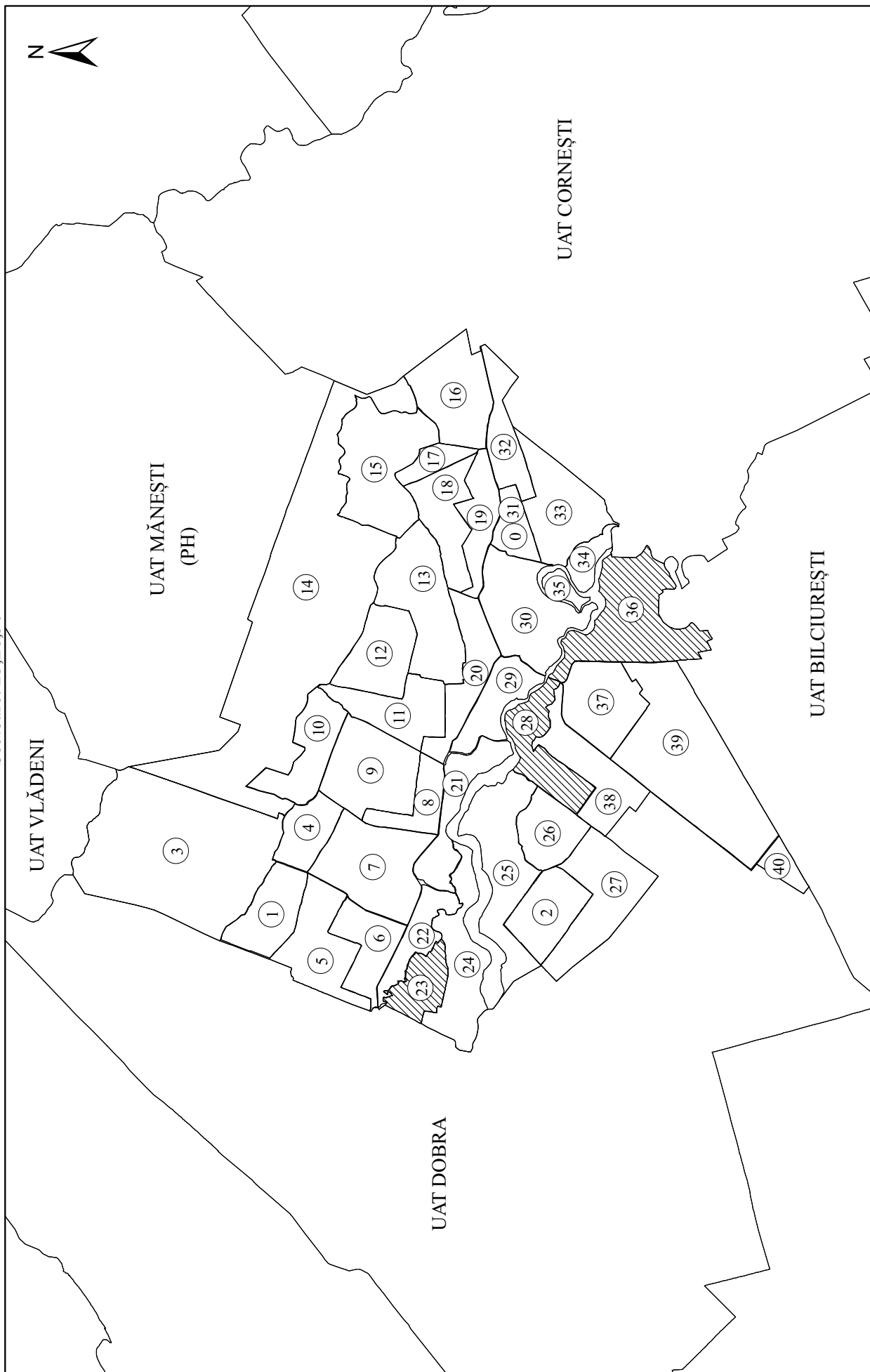
Art. 4. — Prezentul ordin se publică în Monitorul Oficial al României, Partea I.

Directorul general al Agenției Naționale de Cadastru și Publicitate Imobiliară,
Radu-Codruț Ștefănescu

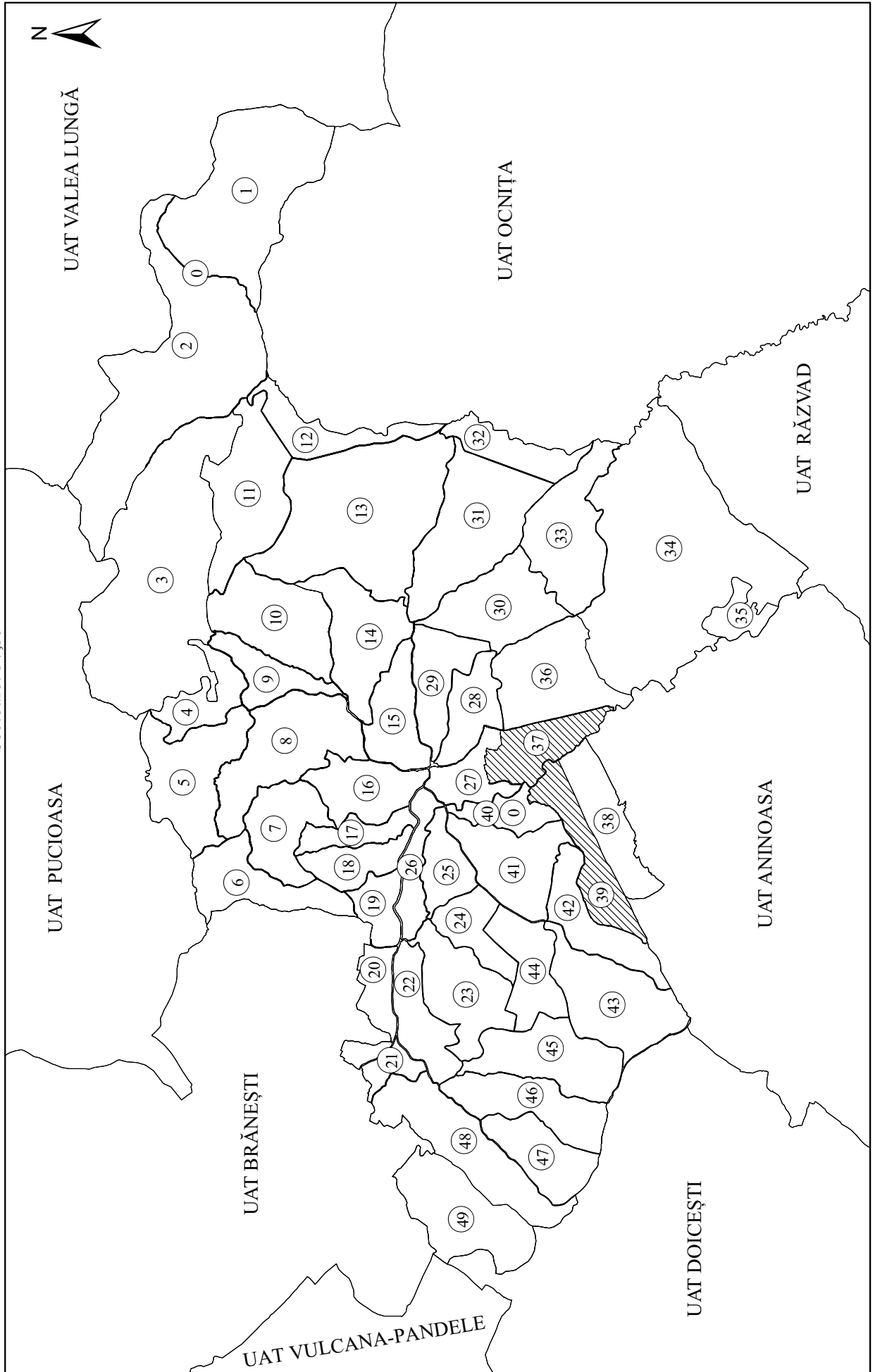
București, 8 mai 2019.
Nr. 1.747.

*) Anexele nr. 1—25 sunt reproduse în facsimil.

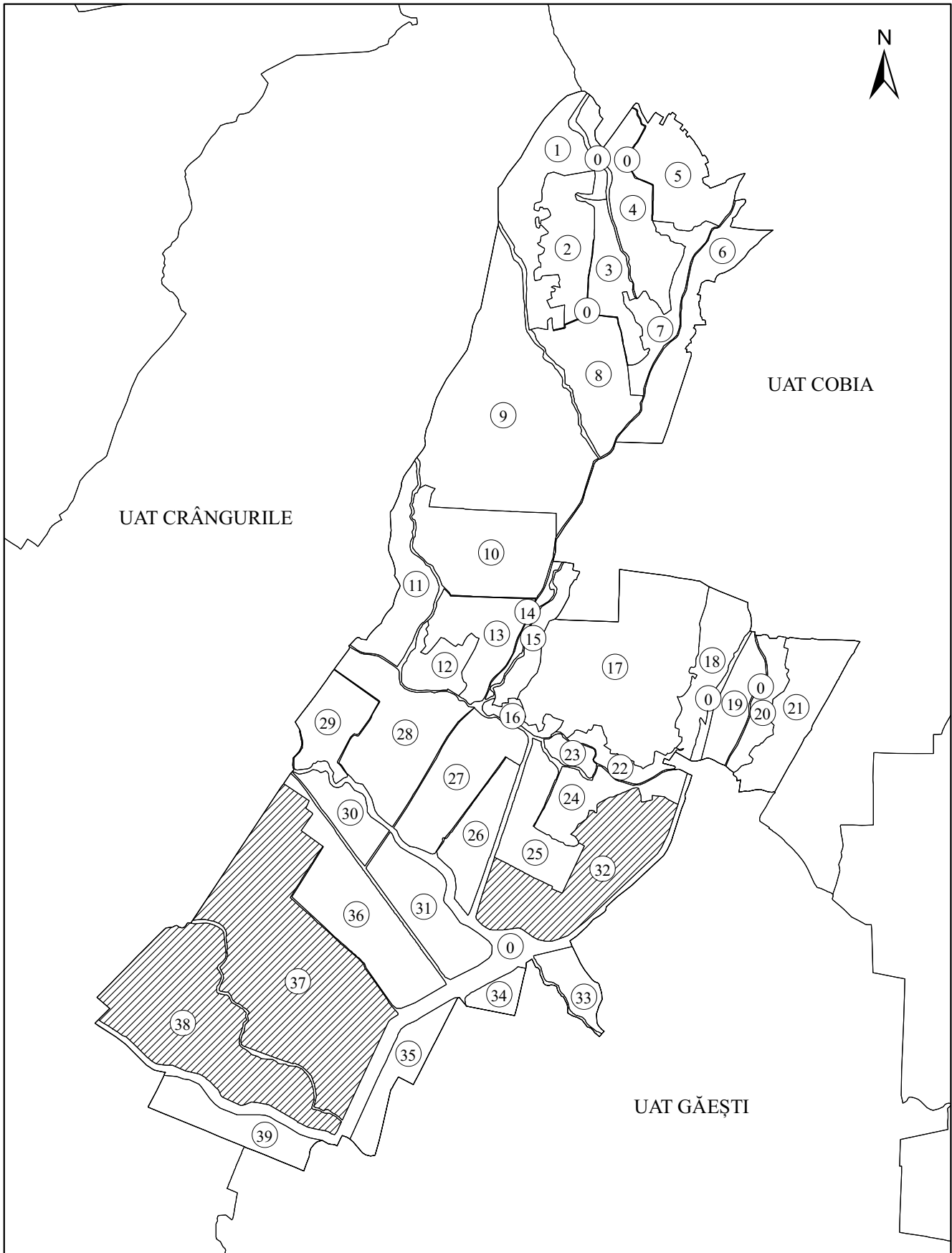
Reprezentarea grafică a sectoarelor cadastrale în care se desfășoară lucrări de înregistrare sistematică
 Județ: DÂMBOVIȚA
 UAT: FINȚA
 Sectoare: 23,28,36



Reprezentarea grafică a sectoarelor cadastrale în care se desfășoară lucrări de înregistrare sistematică
Județ: DĂMBOVIȚA
UAT: GLODENI
Sectoare: 37,39

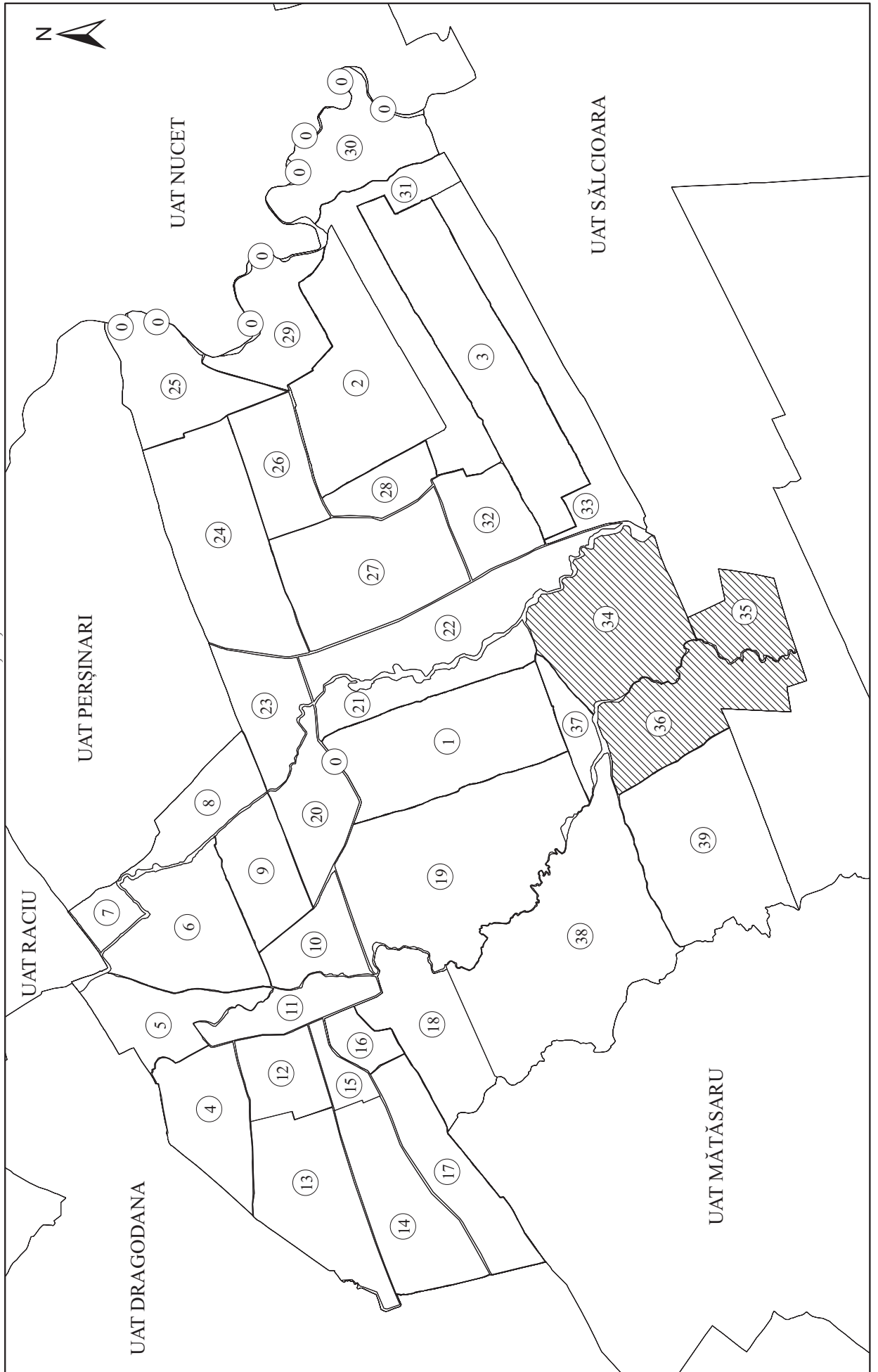


Reprezentarea grafică a sectoarelor cadastrale în care se desfășoară lucrări de înregistrare sistematică
 Județ: DÂMBOVIȚA
 UAT: GURA FOII
 Sectoare: 32,37,38

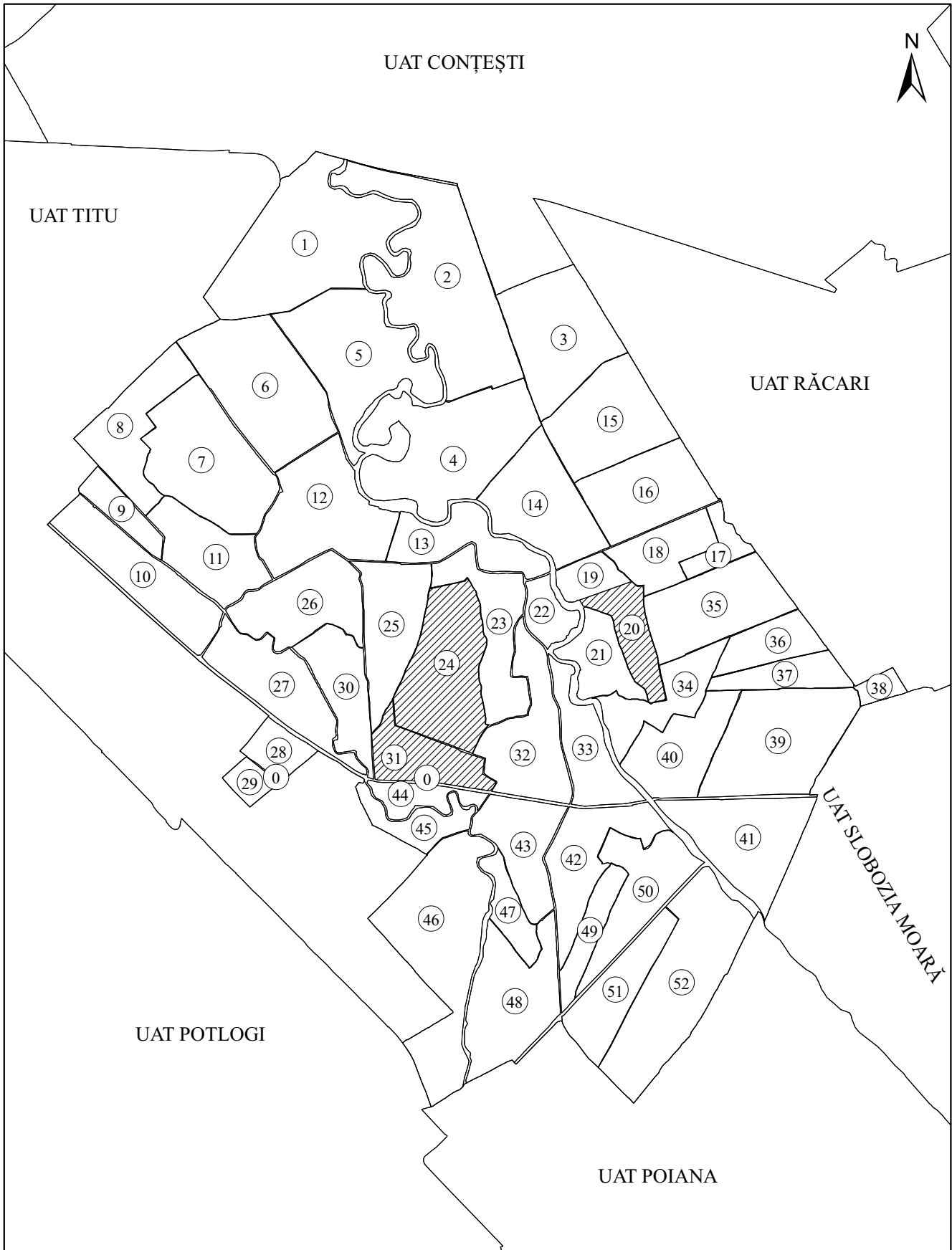


Reprezentarea grafică a sectoarelor cadastrale în care se desfășoară lucrări de înregistrare sistematică

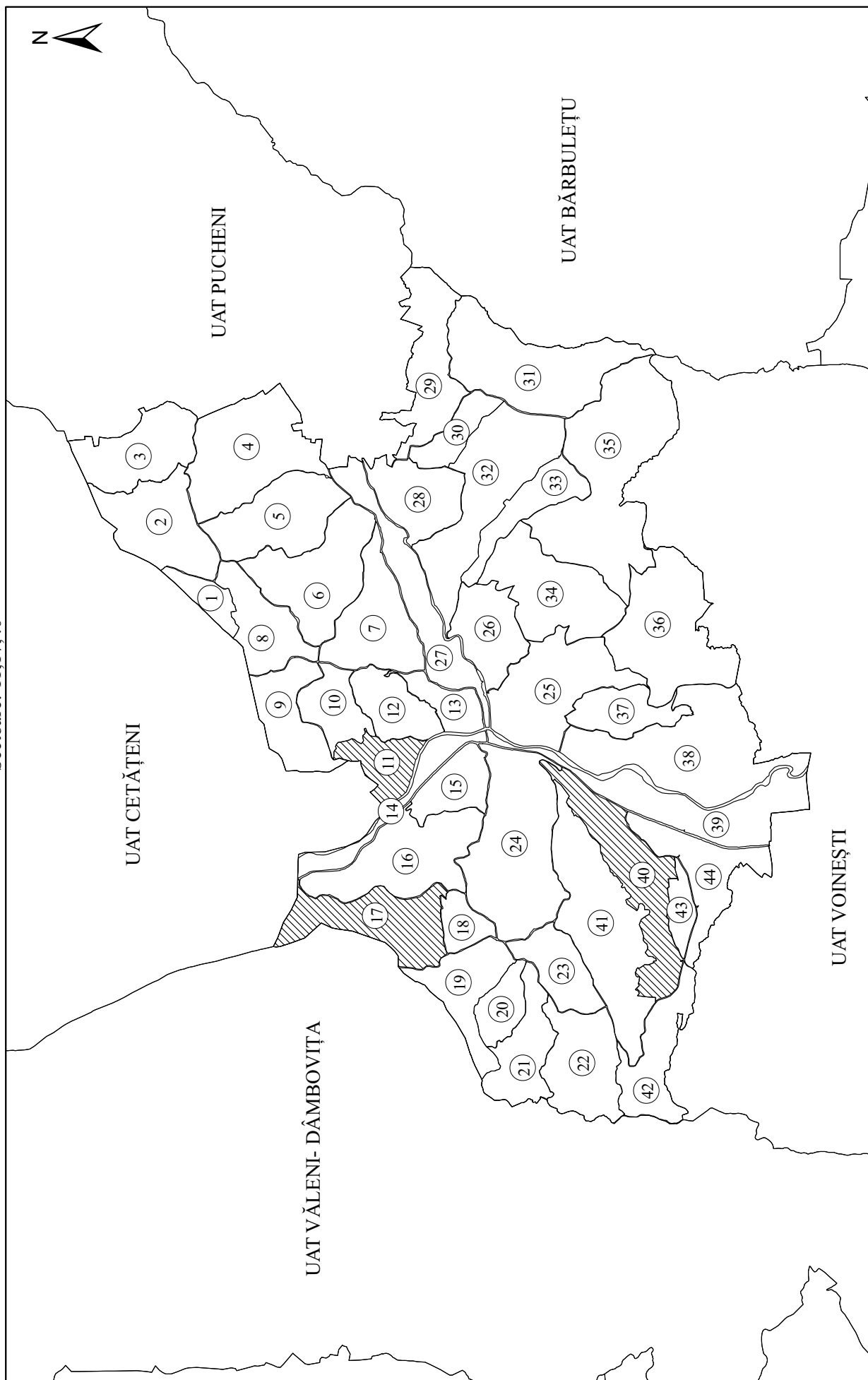
Județ: DĂMBOVIȚA
 UAT: GURA ȘUȚII
 Sectoare: 34,35,36



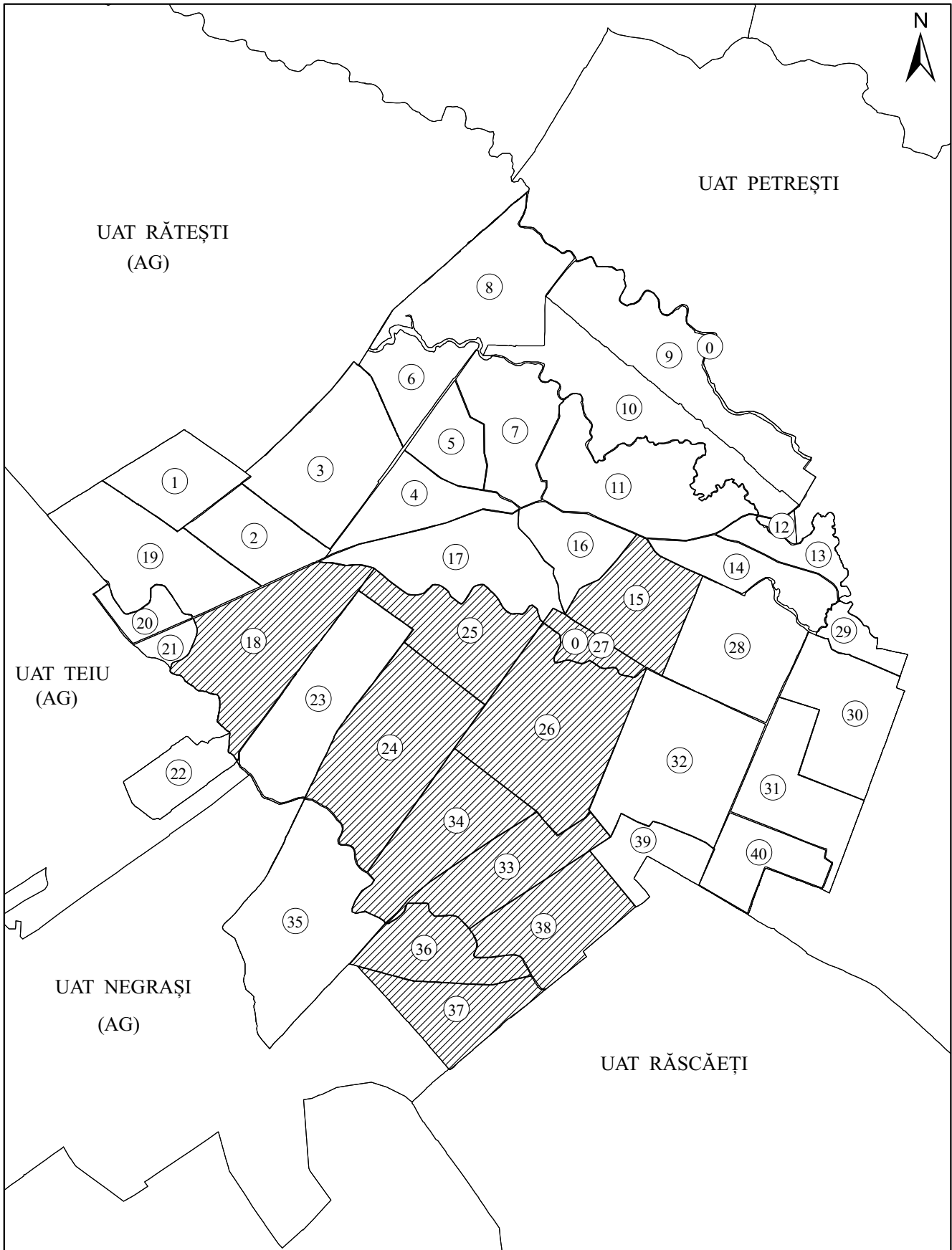
Reprezentarea grafică a sectoarelor cadastrale în care se desfășoară lucrări de înregistrare sistematică
 Județ: DÂMBOVIȚA
 UAT:LUNGULEȚU
 Sectoare: 20,24,31



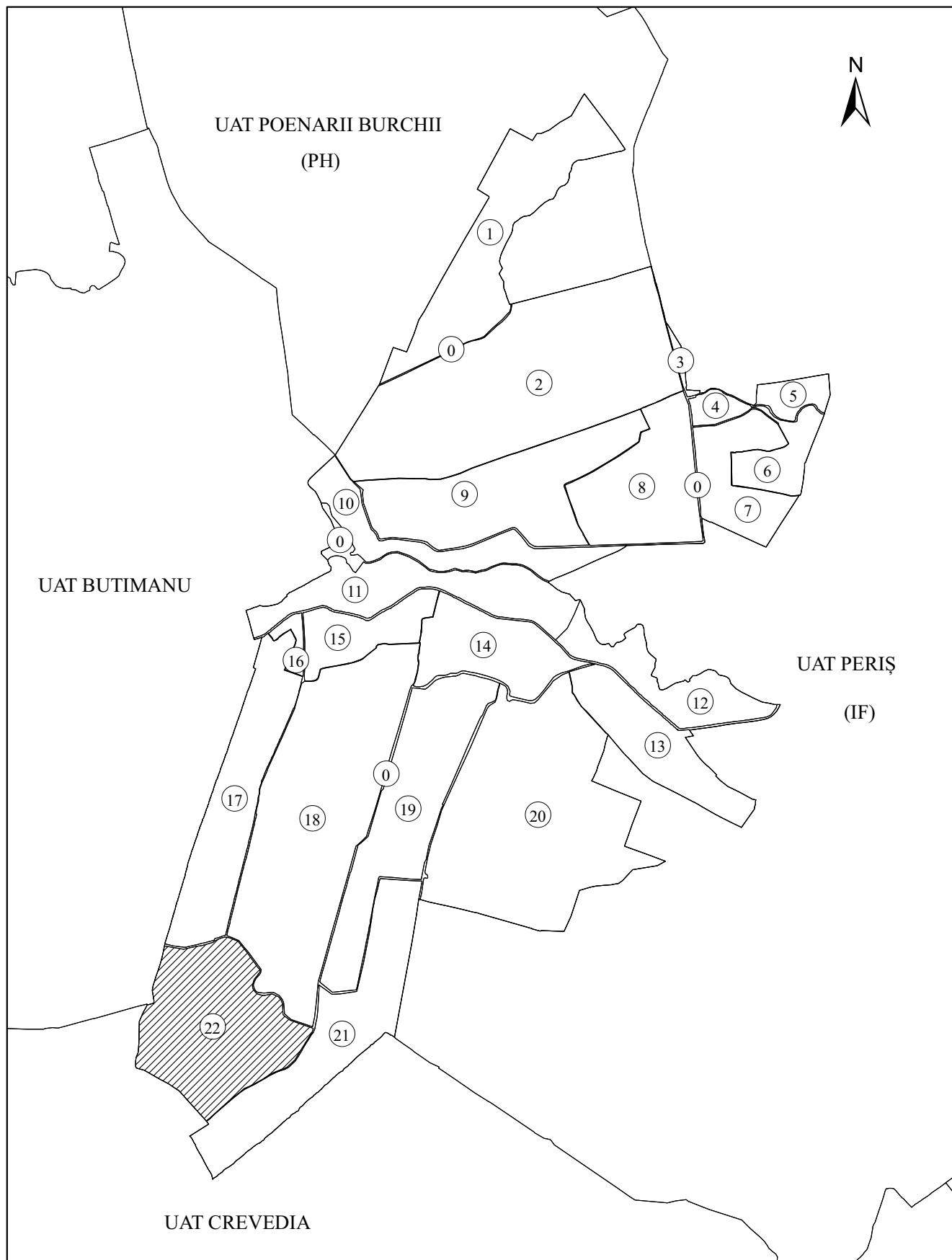
Reprezentarea grafică a sectoarelor cadastrale în care se desfășoară lucrări de înregistrare sistematică
Județ: DÂMBOVIȚA
UAT: MALU CU FLORI
Sectoare: 11,17,40



Reprezentarea grafică a sectoarelor cadastrale în care se desfășoară lucrări de înregistrare sistematică
 Județ: DÂMBOVIȚA
 UAT: MORTENI
 Sectoare: 15,18,24,25,26,27,33,34,36,37,38

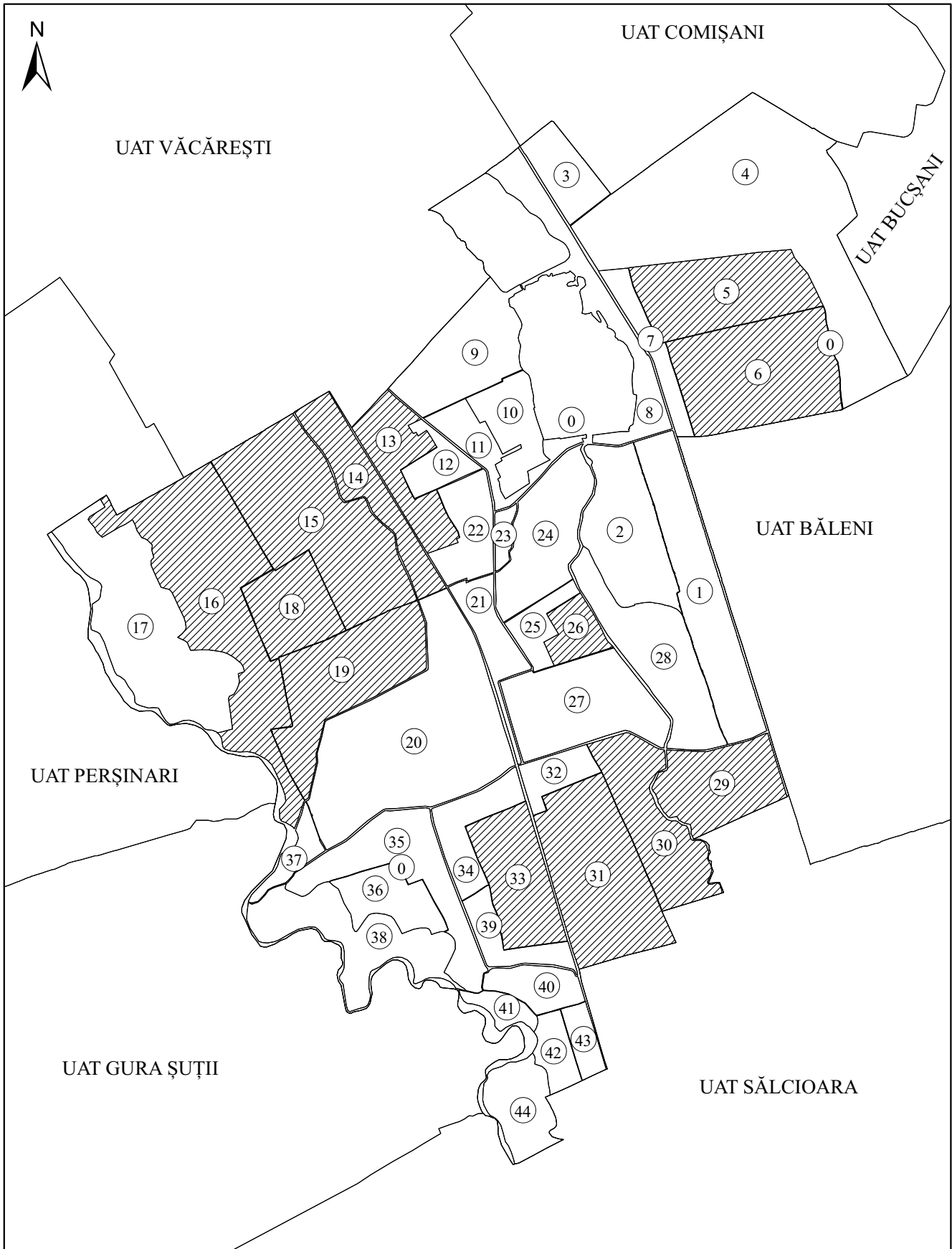


Reprezentarea grafică a sectoarelor cadastrale în care se desfășoară lucrări de înregistrare sistematică
Județ: DÂMBOVIȚA
UAT: NICULEȘTI
Sectoare: 22

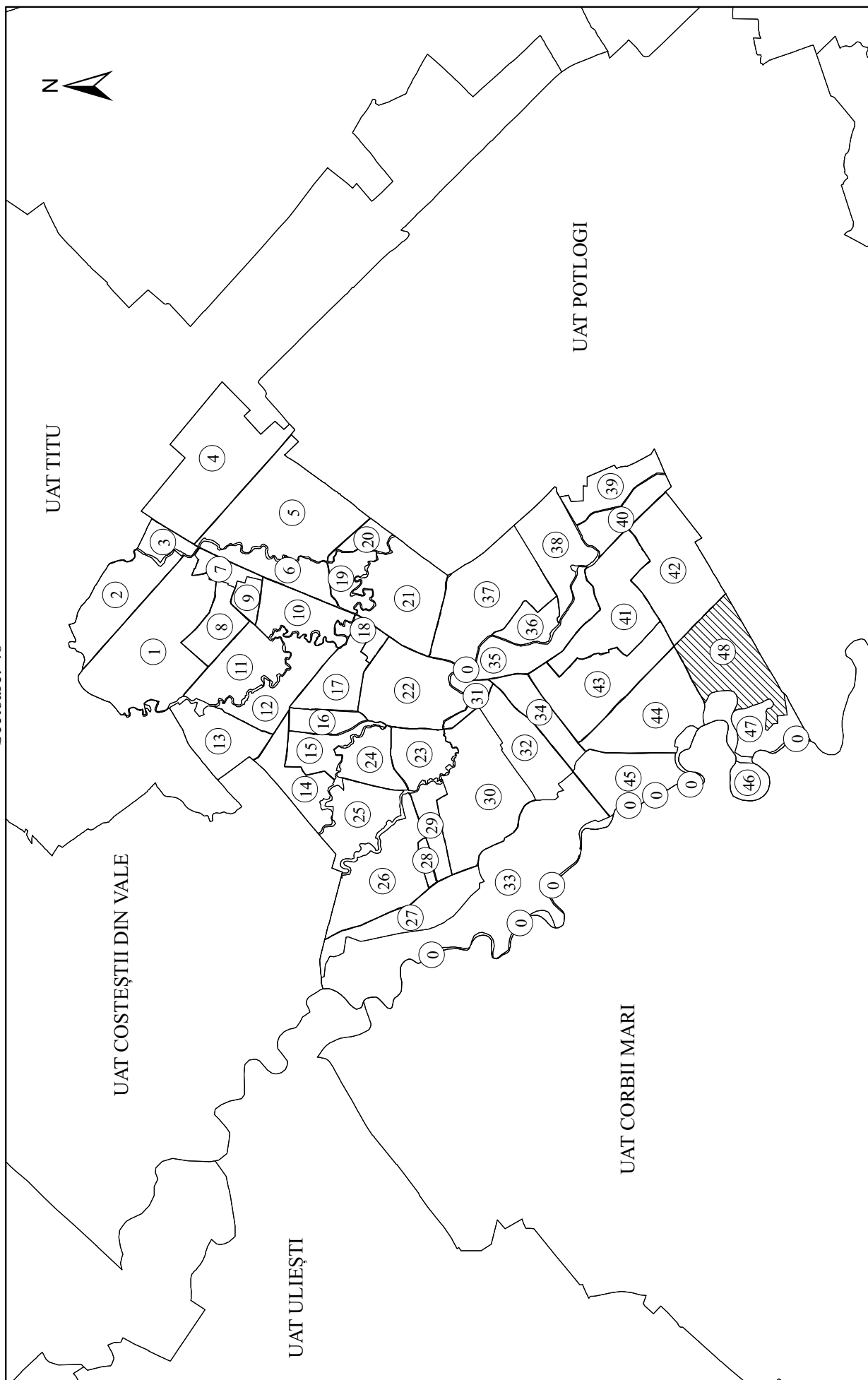


Reprezentarea grafică a sectoarelor cadastrale în care se desfășoară lucrări de înregistrare sistematică
 Județ: DÂMBOVIȚA
 UAT: NUCET

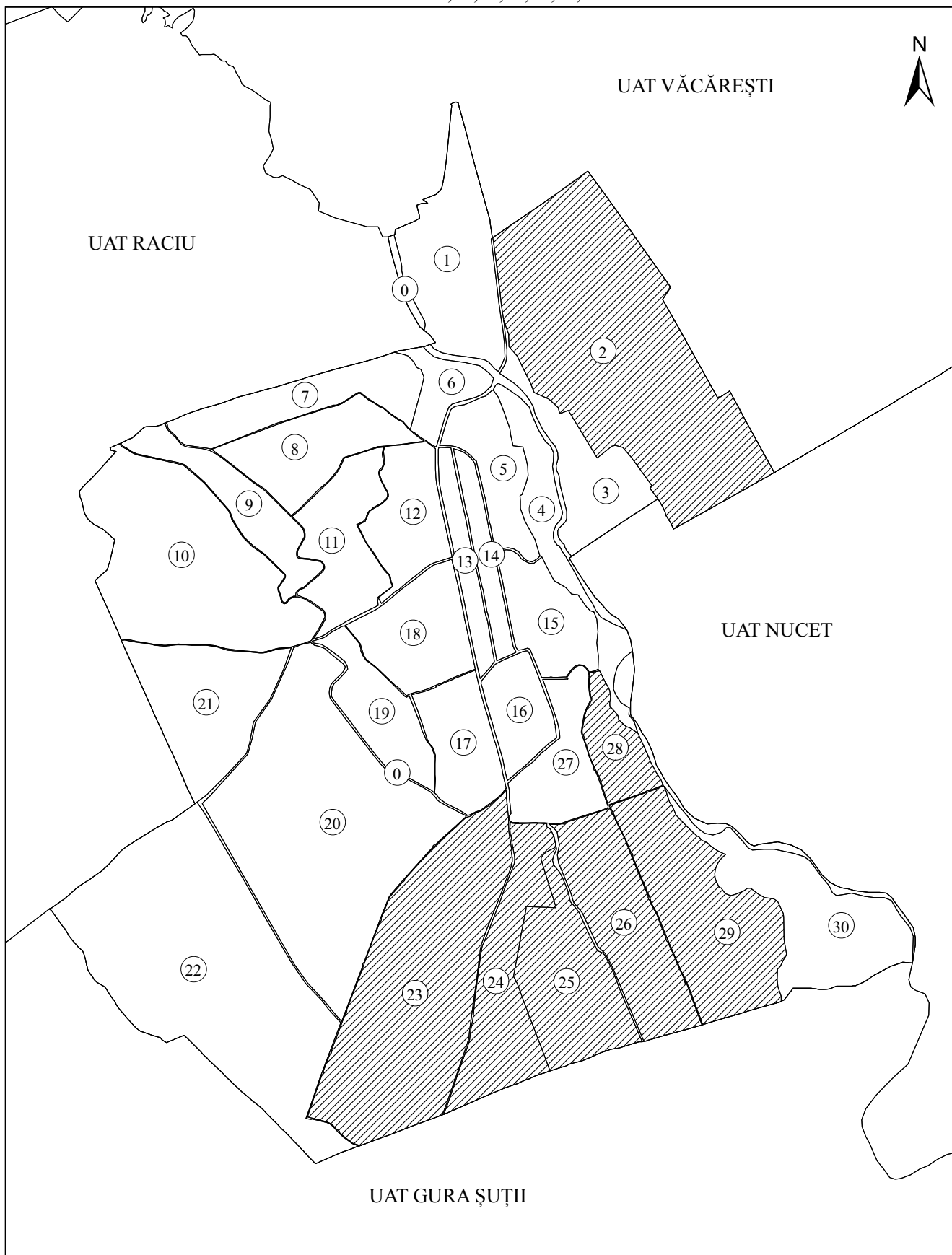
Sectoare: 5,6,13,14,15,16,18,19,26,29,30,31,33



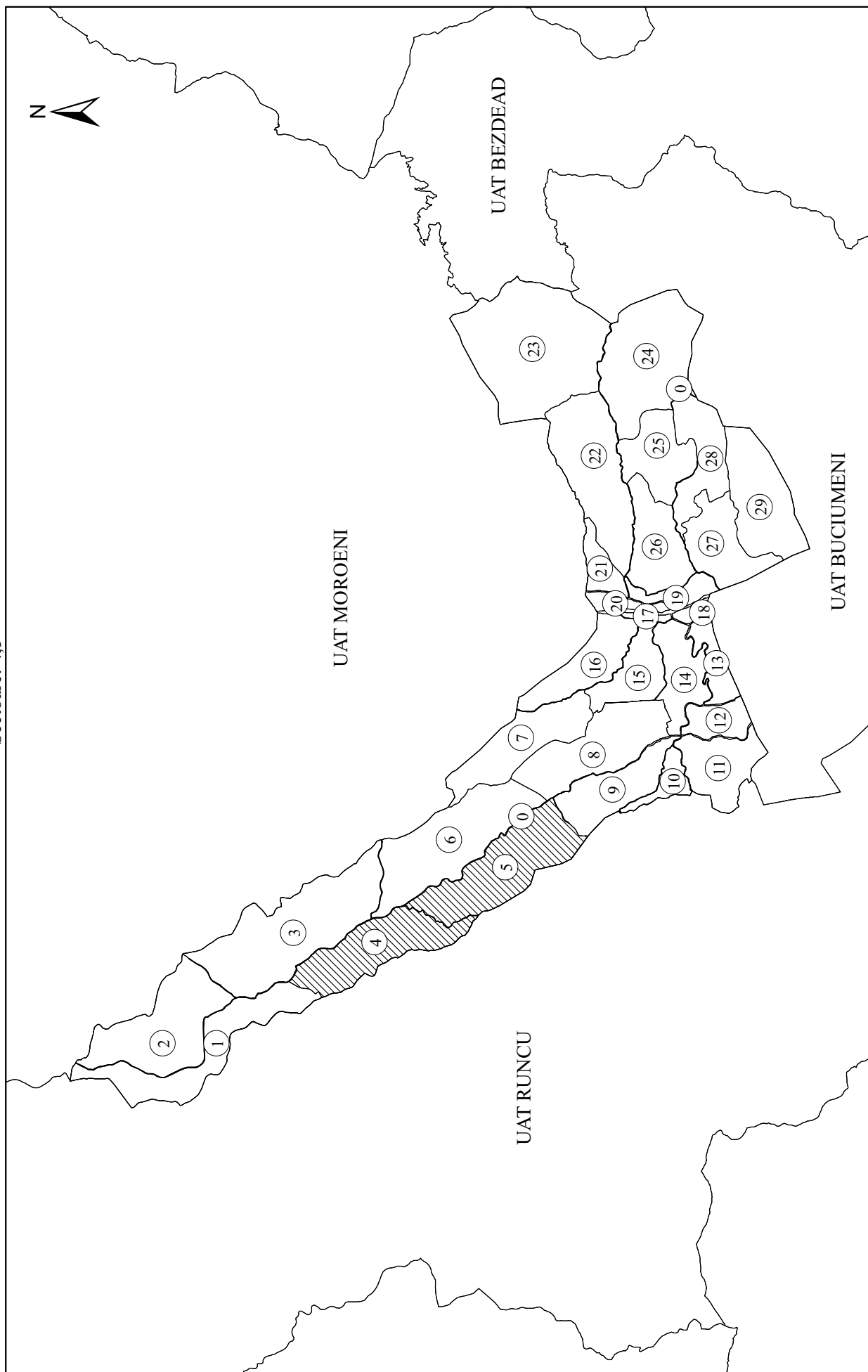
Reprezentarea grafică a sectoarelor cadastrale în care se desfășoară lucrări de înregistrare sistematică
Județ: DĂMBOVIȚA
UAT: ODOBEȘTI
Sectoare: 48



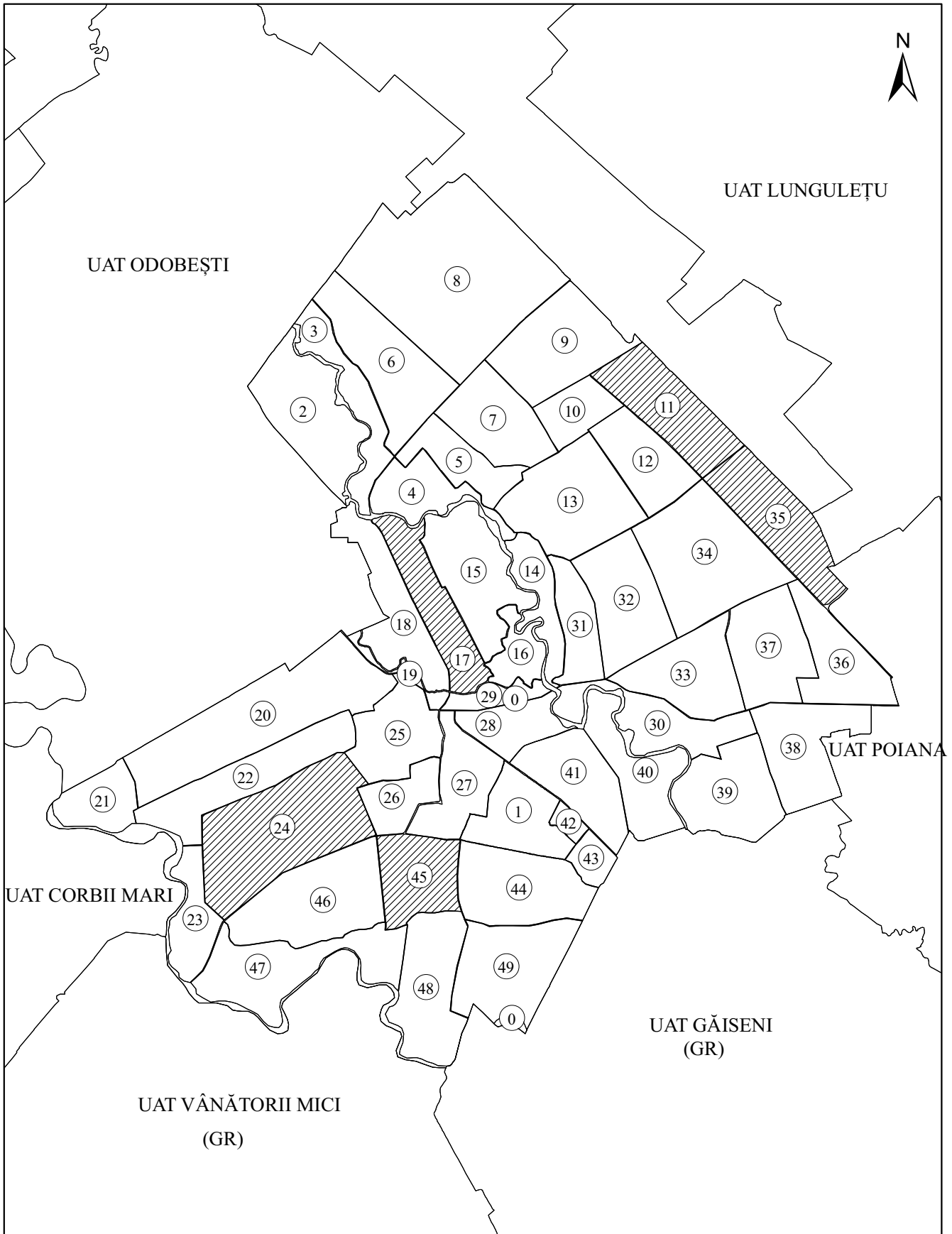
Reprezentarea grafică a sectoarelor cadastrale în care se desfășoară lucrări de înregistrare sistematică
 Județ: DÂMBOVIȚA
 UAT: PERȘINARI
 Sectoare: 2,23,24,25,26,28,29



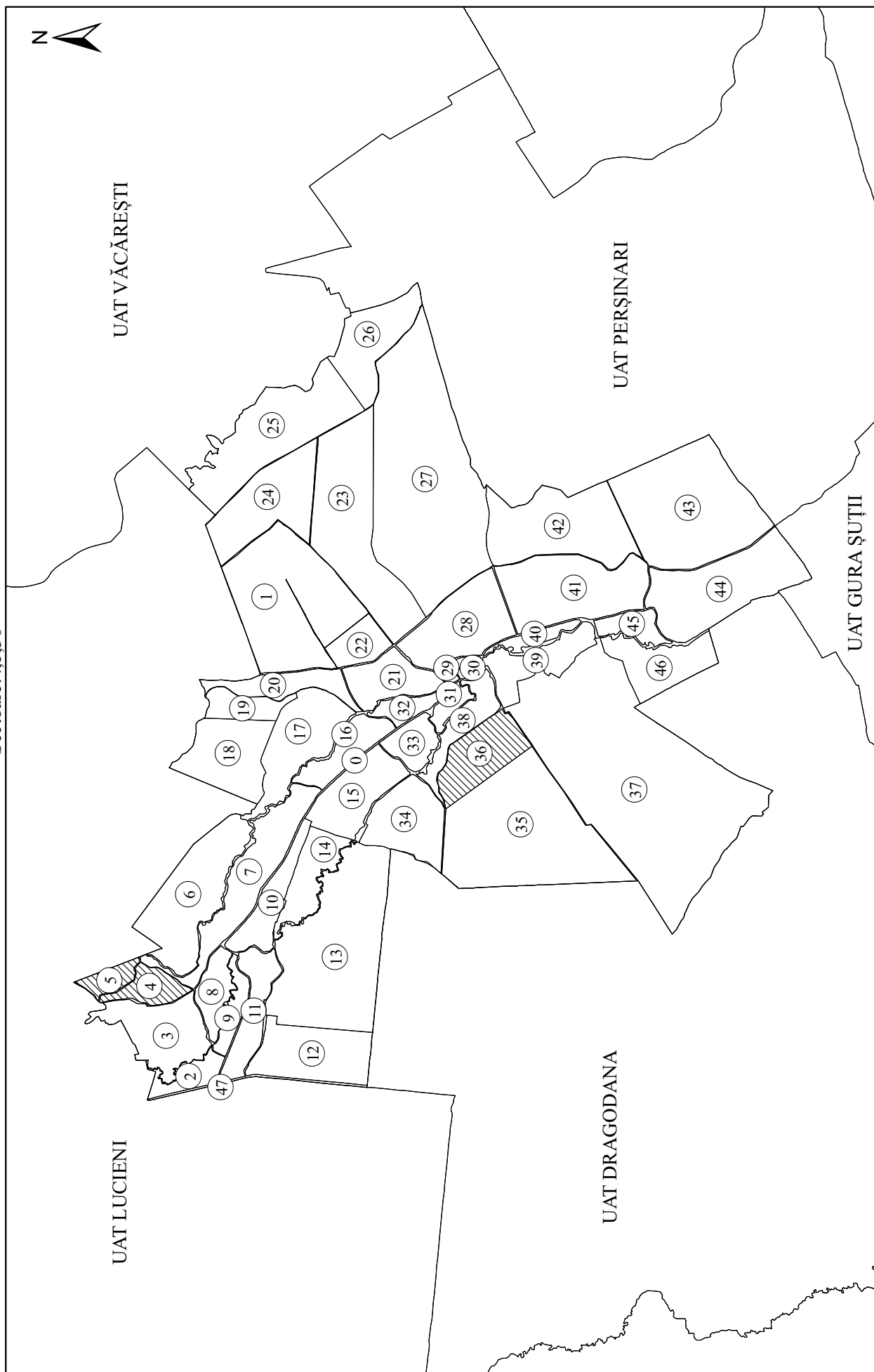
Reprezentarea grafică a sectoarelor cadastrale în care se desfășoară lucrări de înregistrare sistematică
Județ: DÂMBOVIȚA
UAT: PIETROȘIȚA
Sectoare: 4,5



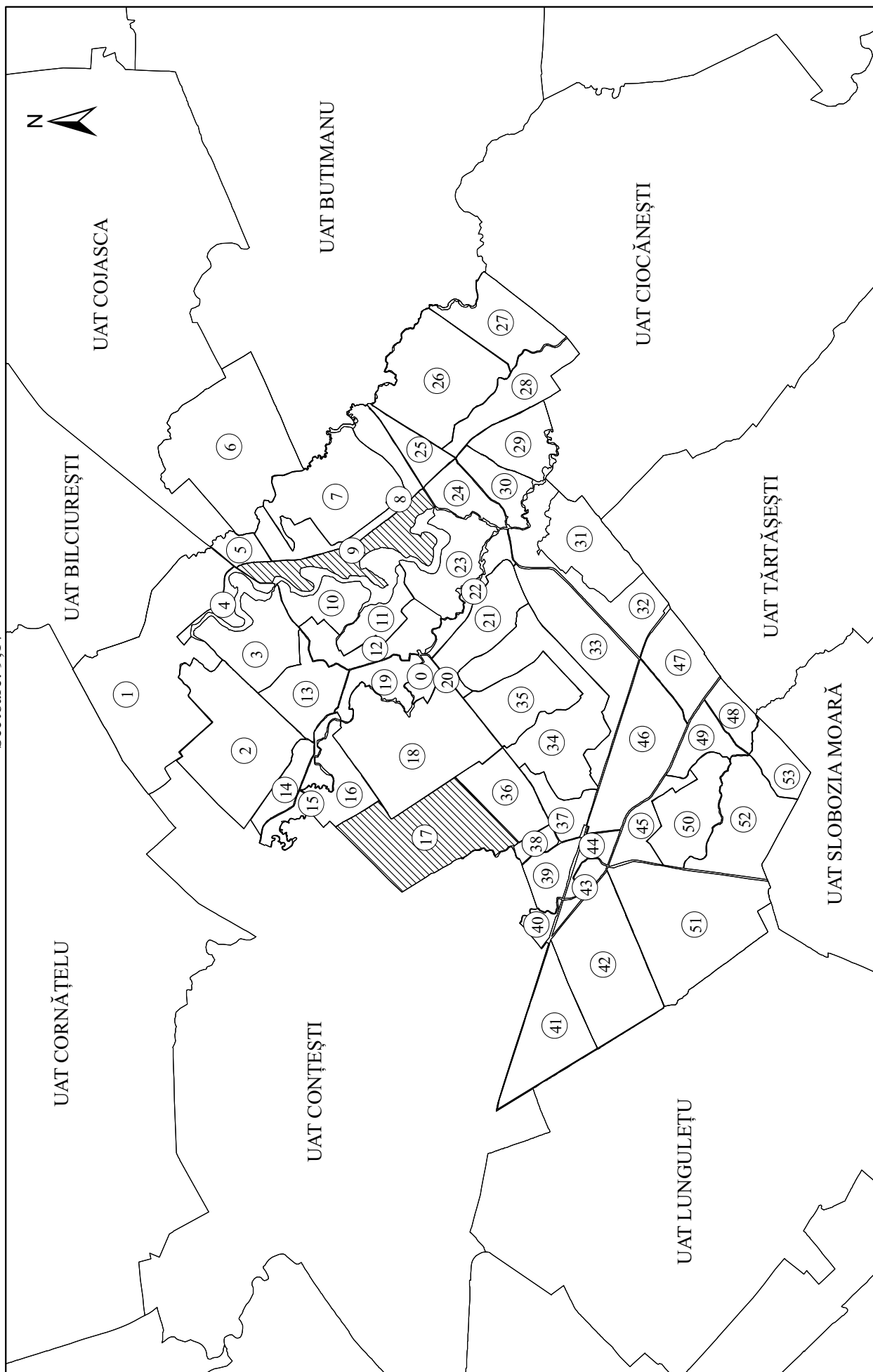
Reprezentarea grafică a sectoarelor cadastrale în care se desfășoară lucrări de înregistrare sistematică
 Județ: DÂMBOVIȚA
 UAT: POTLOGI
 Sectoare: 11,17,24,35,45



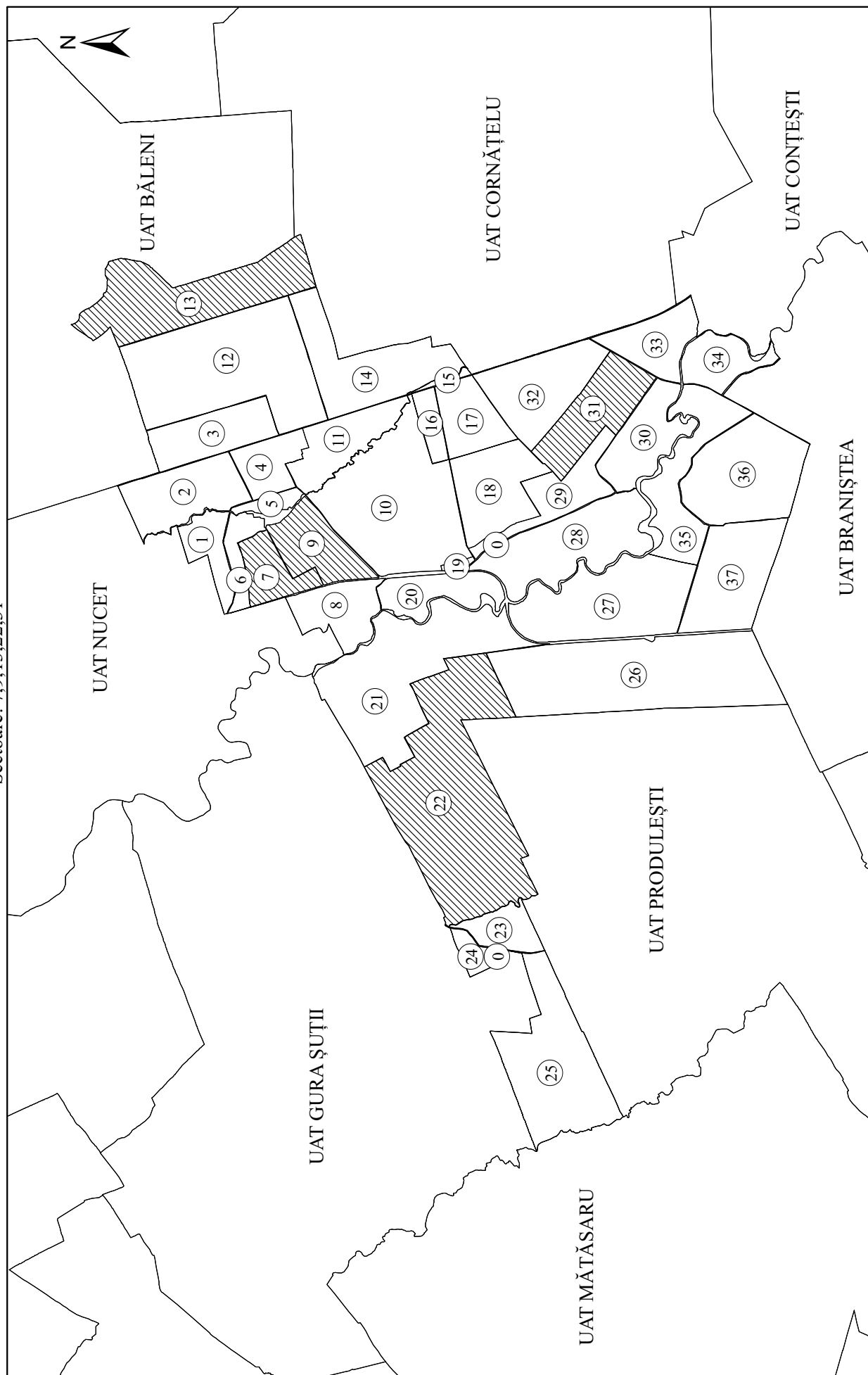
Reprezentarea grafică a sectoarelor cadastrale în care se desfășoară lucrări de înregistrare sistematică
Județ:DĂMBOVIȚA
UAT: RACIU
Sectoare:4,5,36



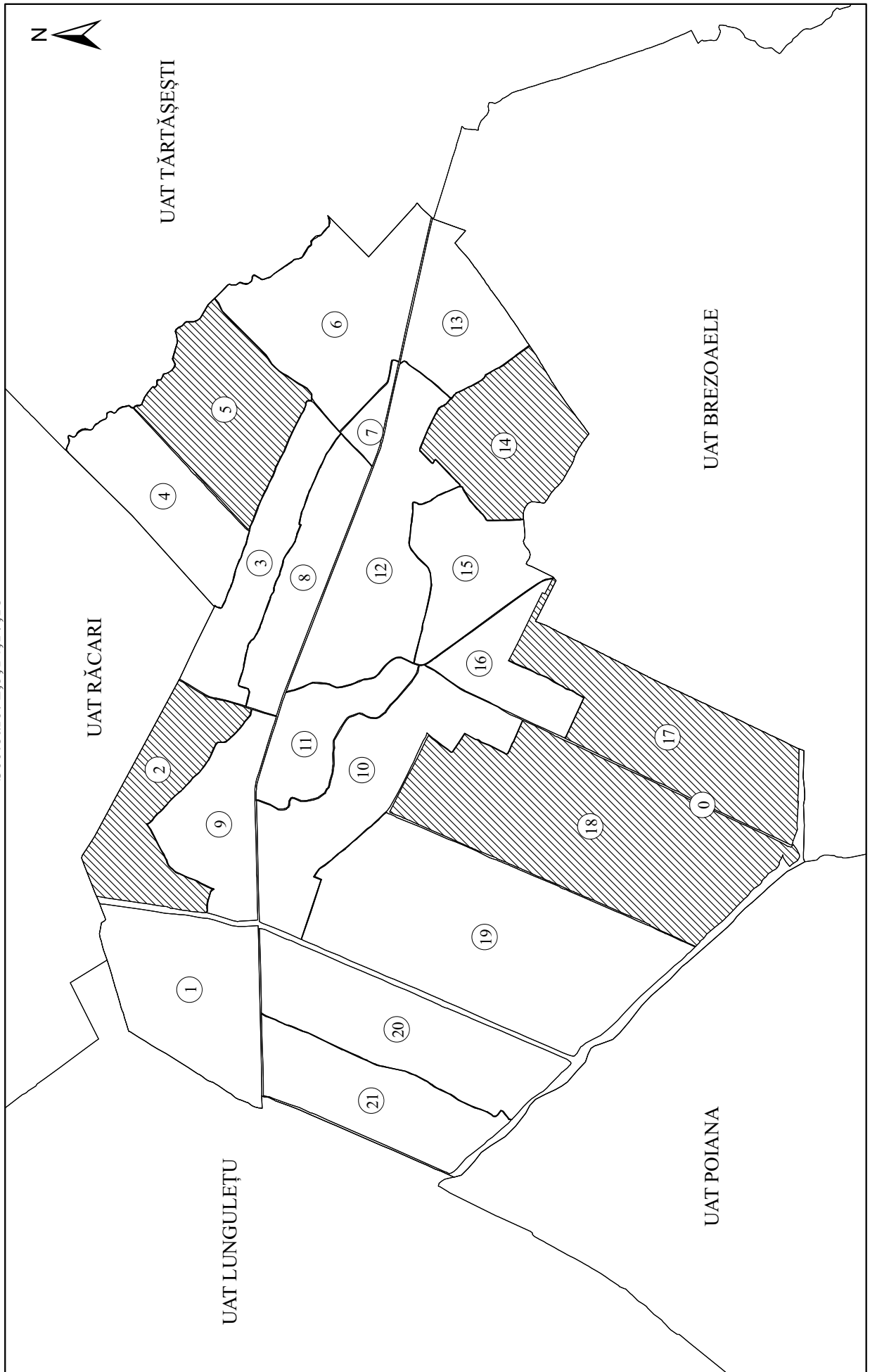
Reprezentarea grafică a sectoarelor cadastrale în care se desfășoară lucrări de înregistrare sistematică
 Județ: DĂMBOVIȚA
 UAT: RĂCARI
 Sectoare: 9,17



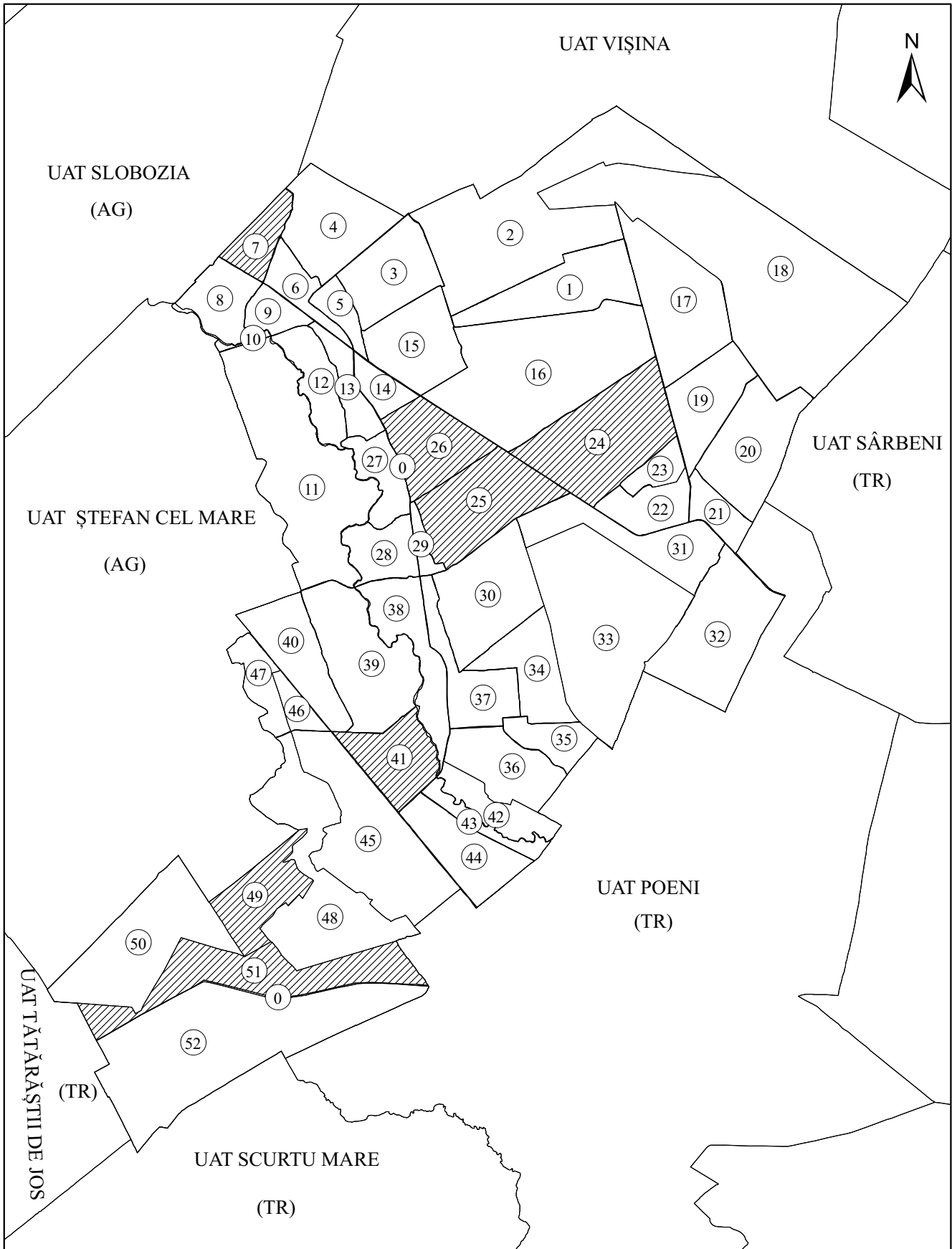
Reprezentarea grafică a sectoarelor cadastrale în care se desfășoară lucrări de înregistrare sistematică
Județ: DĂMBOVIȚA
UAT: SĂLCIOARA
Sectoare: 7,9,13,22,31



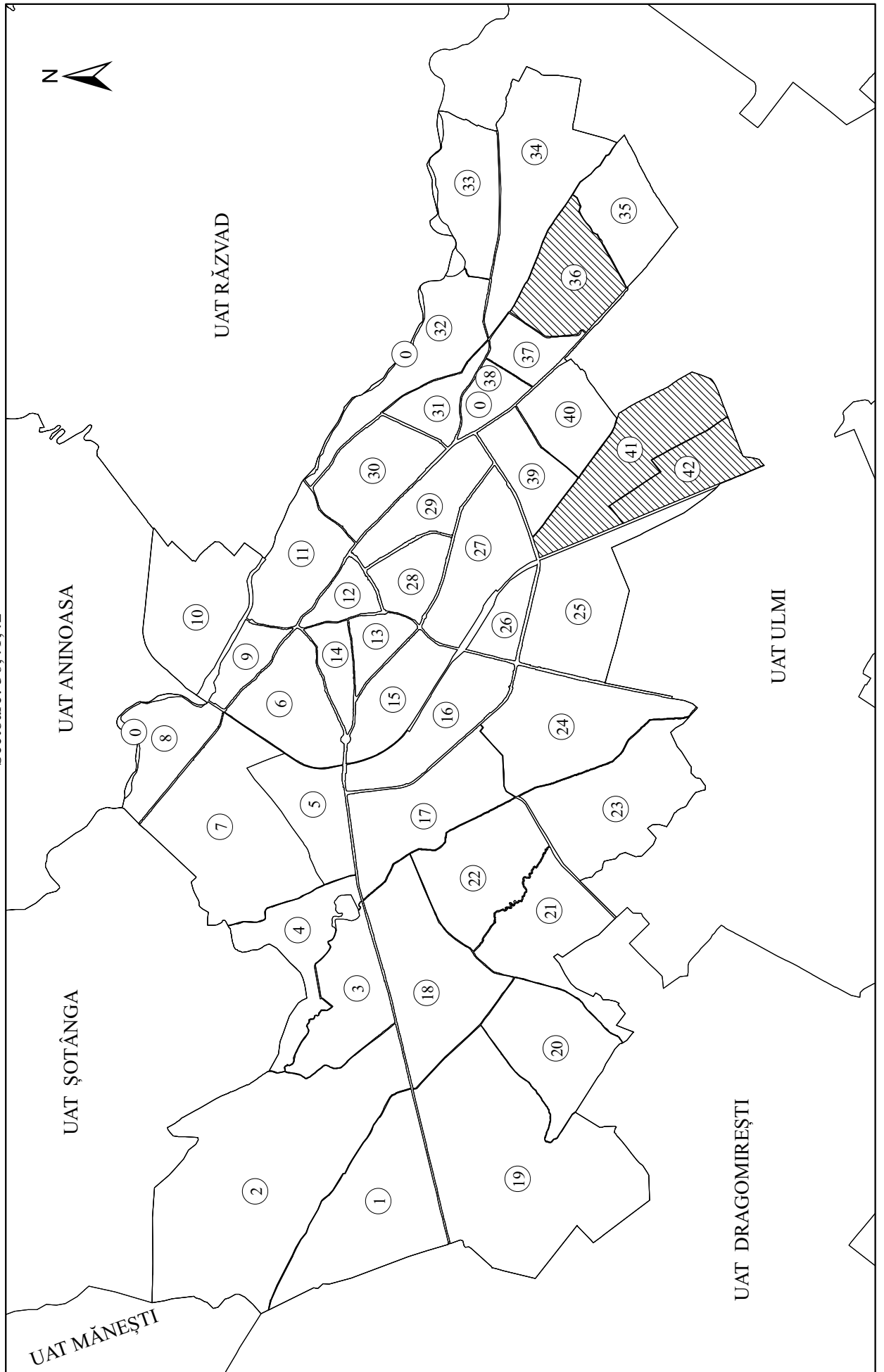
Reprezentarea grafică a sectoarelor cadastrale în care se desfășoară lucrări de înregistrare sistematică
Județ: DĂMBOVIȚA
UAT: SLOBOZIA MOARĂ
Sectoare: 2,5,14,17,18



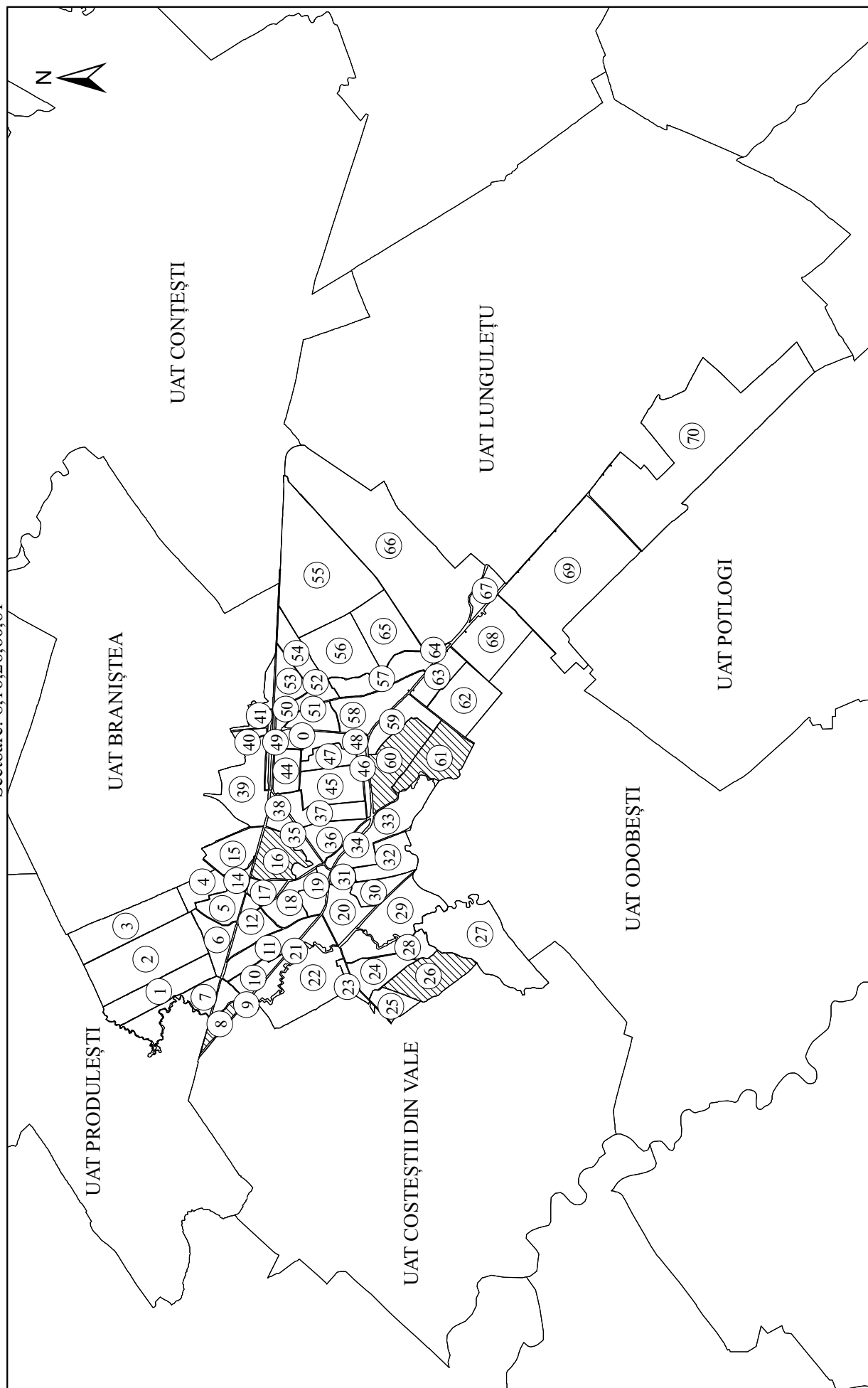
Reprezentarea grafică a sectoarelor cadastrale în care se desfășoară lucrări de înregistrare sistematică
Județ: DÂMBOVIȚA
UAT: ȘELARU
Sectoare: 7,24,25,26,41,49,51



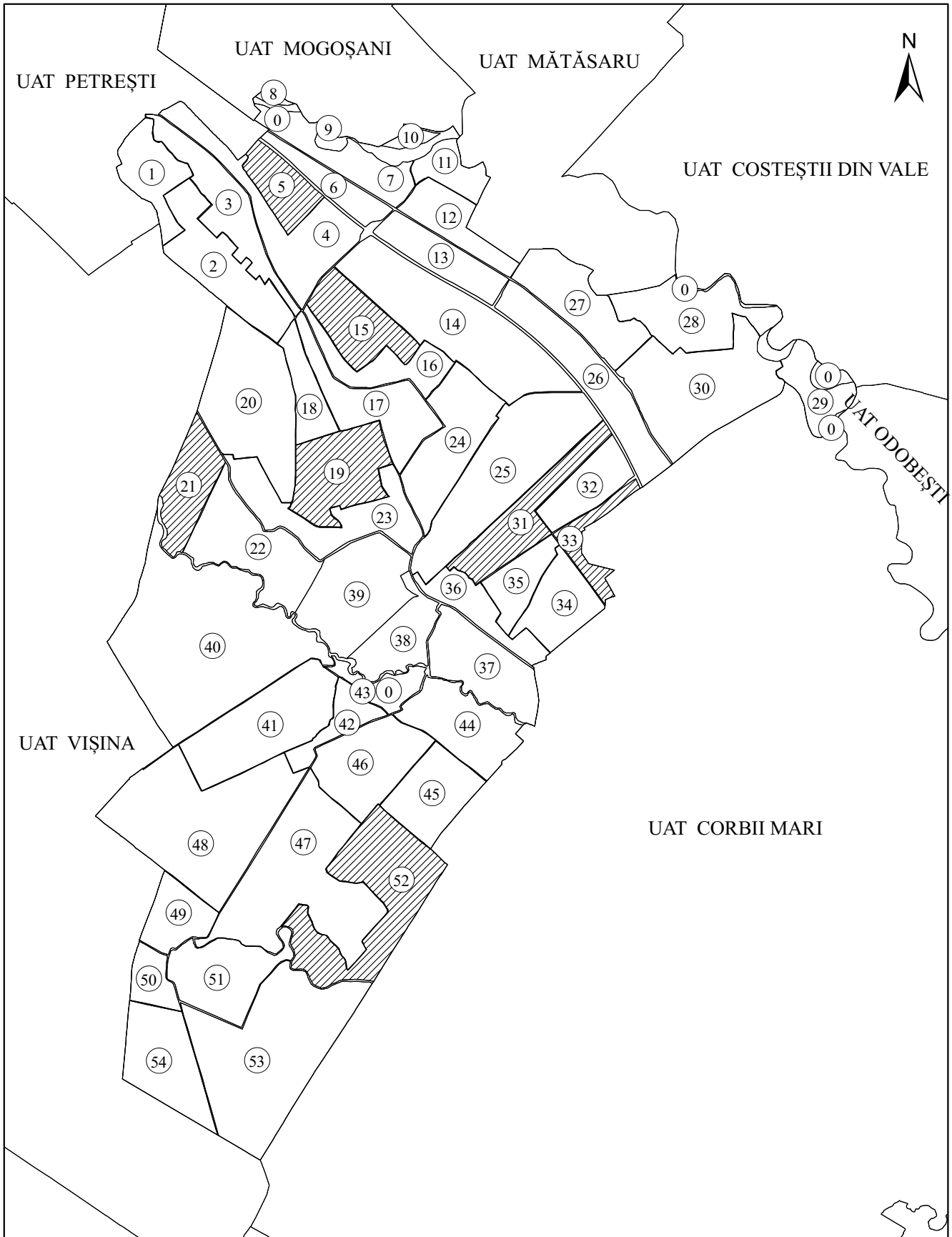
Reprezentarea grafică a sectoarelor cadastrale în care se desfășoară lucrări de înregistrare sistematică
 Județ: DĂMBOVIȚA
 UAT: TÂRGOVIȘTE
 Sectoare: 36,41,42



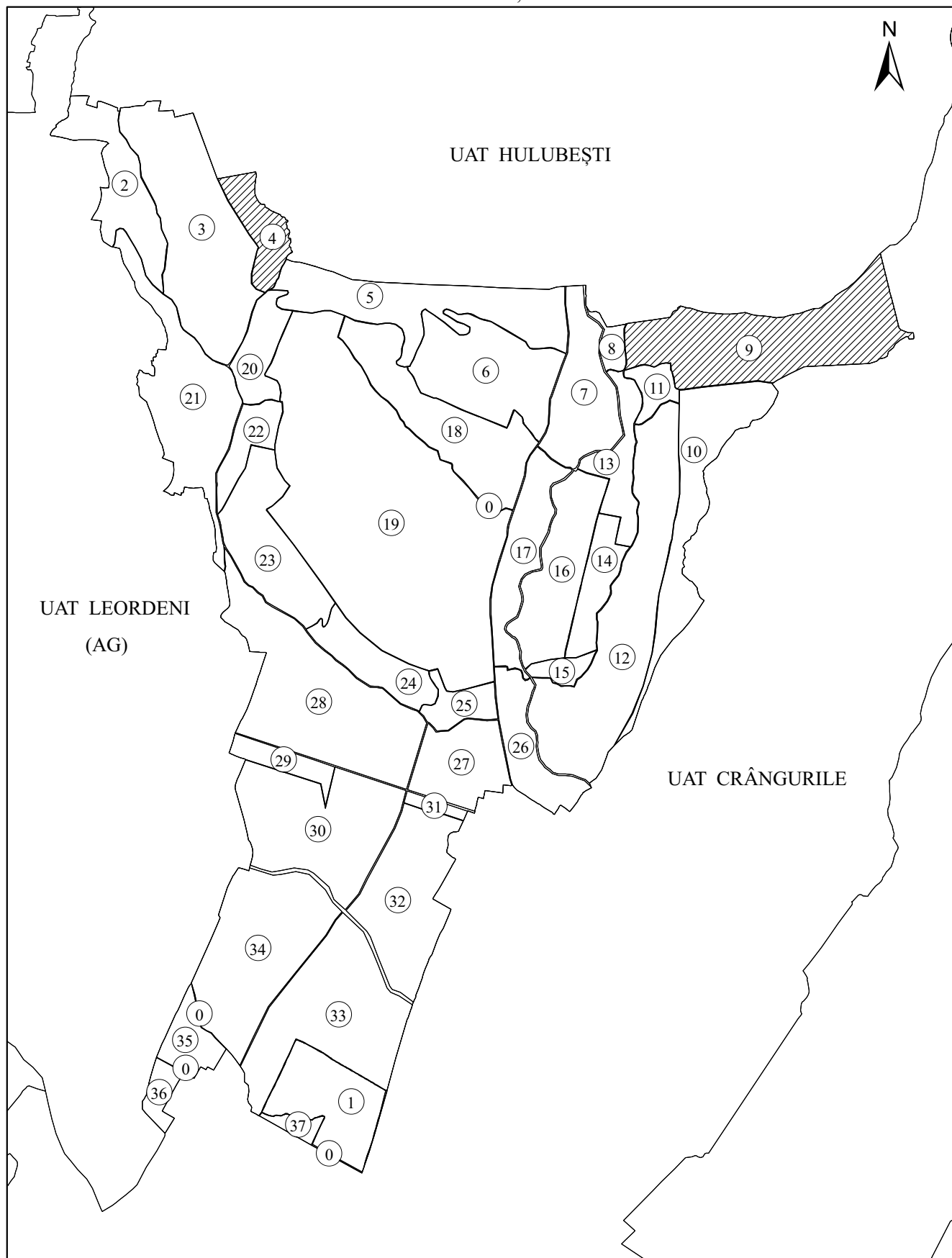
Reprezentarea grafică a sectoarelor cadastrale în care se desfășoară lucrări de înregistrare sistematică
Județ: DĂMBOVIȚA
UAT: TITU
Sectoare: 8,16,26,60,61



Reprezentarea grafică a sectoarelor cadastrale în care se desfășoară lucrări de înregistrare sistematică
 Județ: DÂMBOVIȚA
 UAT: ULIEȘTI
 Sectoare: 5,15,19,21,31,33,52



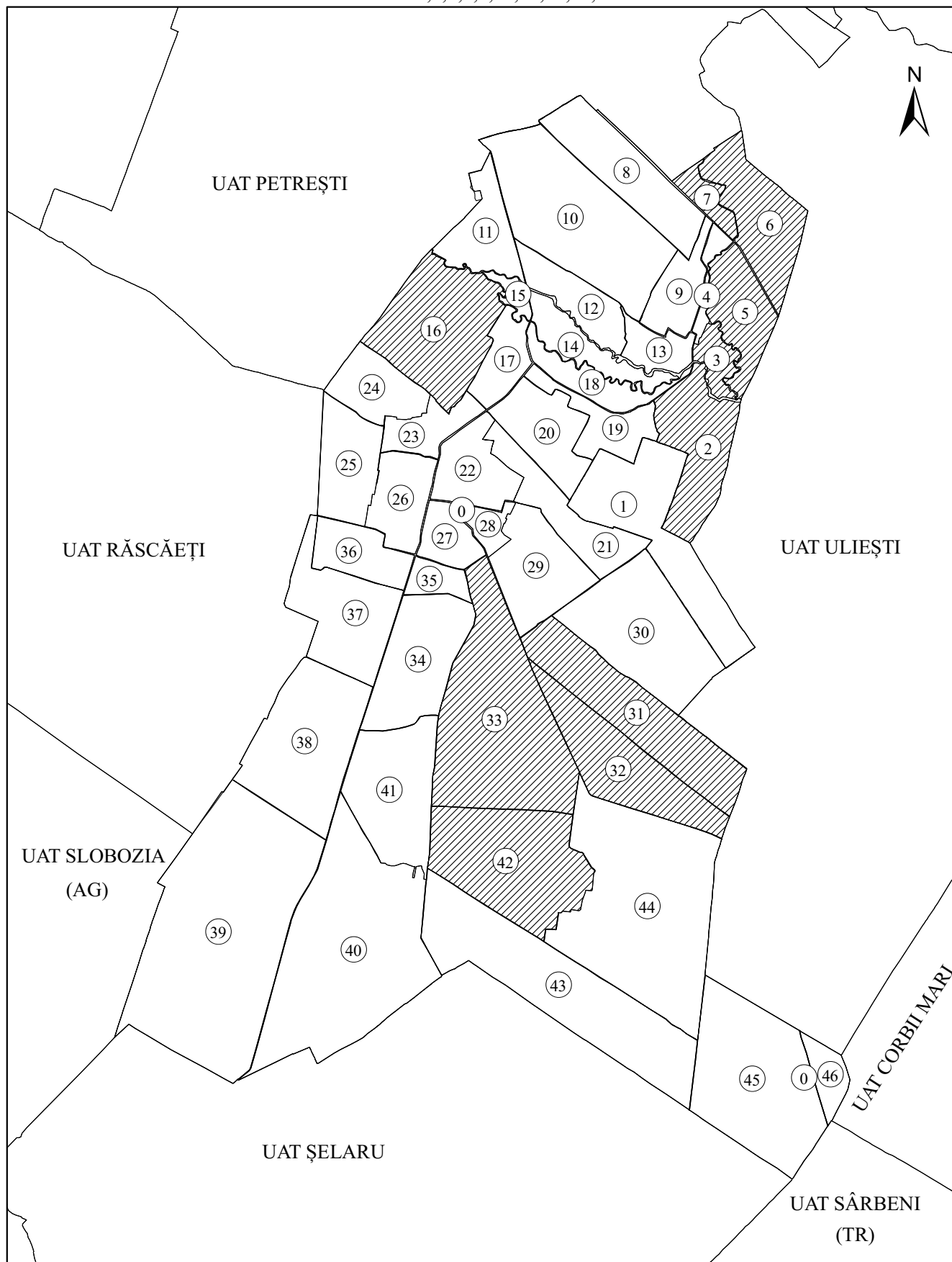
Reprezentarea grafică a sectoarelor cadastrale în care se desfășoară lucrări de înregistrare sistematică
Județ: DÂMBOVIȚA
UAT: VALEA MARE
Sectoare: 4,9



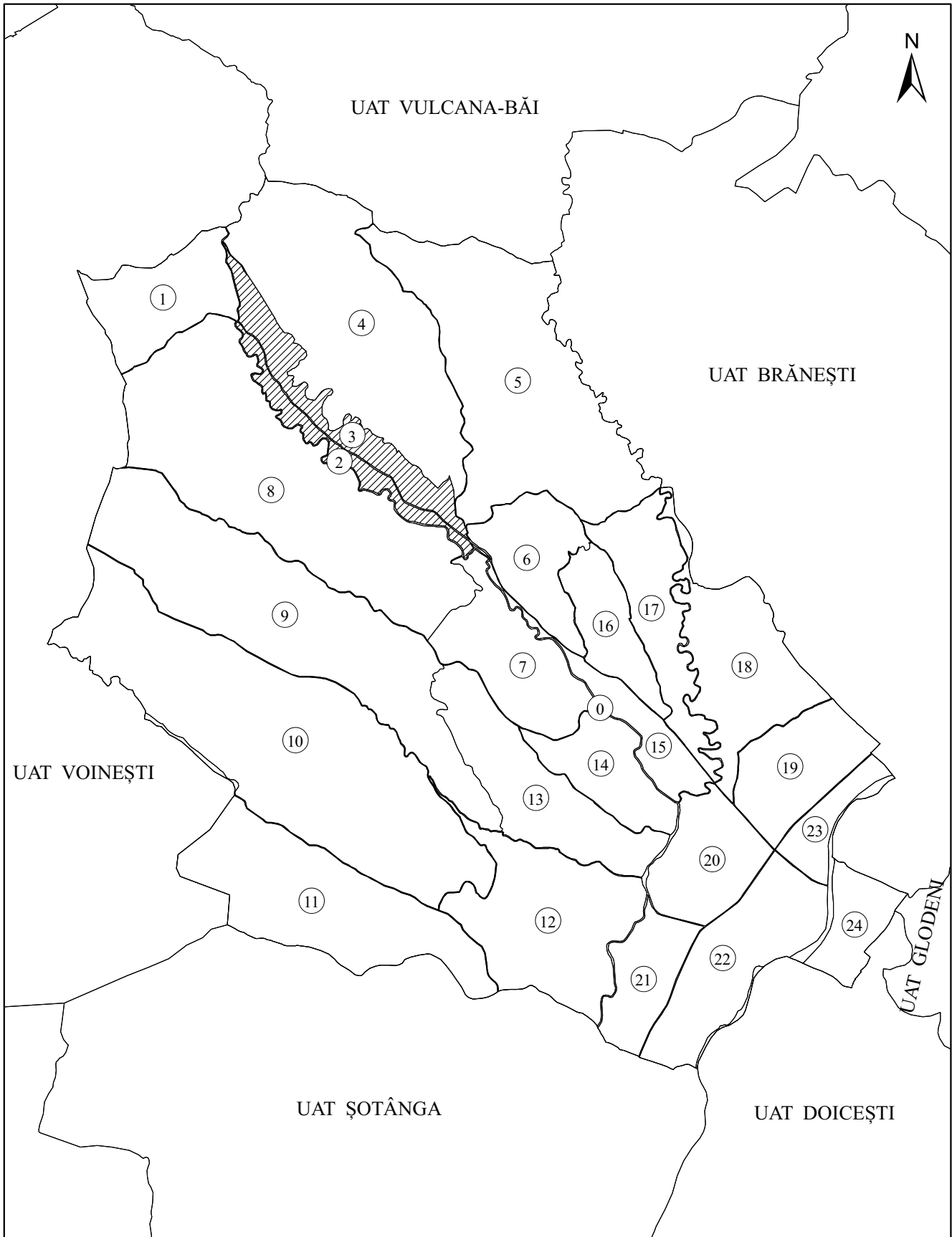
Reprezentarea grafică a sectoarelor cadastrale în care se desfășoară lucrări de înregistrare sistematică
Județ: DÂMBOVIȚA
UAT: VĂCĂREȘTI
Sectoare: 2, 5, 19, 23, 25, 26



Reprezentarea grafică a sectoarelor cadastrale în care se desfășoară lucrări de înregistrare sistematică
Județ: DÂMBOVIȚA
UAT: VIȘINA
Sectoare: 2,3,5,6,7,16,31,32,33,42



Reprezentarea grafică a sectoarelor cadastrale în care se desfășoară lucrări de înregistrare sistematică
 Județ: DÂMBOVIȚA
 UAT: VULCANA-PANDELE
 Sectoare: 2,3



AGENȚIA NAȚIONALĂ DE CADASTRU ȘI PUBLICITATE IMOBILIARĂ

ORDIN**privind aprobarea termenelor de eliberare a documentelor și datelor rezultate din furnizarea serviciilor de către Agenția Națională de Cadastru și Publicitate Imobiliară și unitățile sale subordonate**

Având în vedere prevederile art. 4 alin. (1) din Ordinul directorului general al Agenției Naționale de Cadastru și Publicitate Imobiliară nr. 16/2019 privind aprobarea tarifelor pentru serviciile furnizate de Agenția Națională de Cadastru și Publicitate Imobiliară și instituțiile sale subordonate, cu modificările ulterioare,

în temeiul art. 3 alin. (13) din Legea cadastrului și a publicității imobiliare nr. 7/1996, republicată, cu modificările ulterioare,

directorul general al Agenției Naționale de Cadastru și Publicitate Imobiliară emite prezentul ordin.

Art. 1. — (1) Se aprobă termenele de eliberare a documentelor și datelor rezultate din furnizarea serviciilor de către Agenția Națională de Cadastru și Publicitate Imobiliară și unitățile sale subordonate, conform listei prevăzute în anexa care face parte integrantă din prezentul ordin.

(2) În cazul în care, printr-o singură cerere, sunt solicitate înscrieri succesive, încheierea de carte funciară se eliberează în termenul cel mai lung dintre termenele stabilite pentru serviciile solicitate. Dacă înscrierile succesive presupun și intabularea dreptului de ipotecă convențională sau a dreptului de ipotecă legală constituit în aplicarea Programului „Prima casă”, încheierea de carte funciară se eliberează în termenul aferent încheierii de intabulare a dreptului de ipotecă.

Art. 2. — Termenele se calculează pe zile lucrătoare, ziua înregistrării cererii în registrul general de intrare neintrând în calculul acestora.

Art. 3. — Prin excepție de la prevederile art. 1 alin. (1), directorul oficiului teritorial poate stabili, prin decizie, termene mai scurte decât cele prevăzute în anexă, cu consultarea prealabilă a președintelui Camerei Notarilor Publici în a cărei rază de activitate este situat oficiul teritorial.

Art. 4. — (1) Cererile care fac obiectul înregistrării în registrul general de intrare pot fi soluționate în regim de urgență, la solicitarea persoanei interesate și cu achitarea unui tarif suplimentar.

(2) Solicitarea soluționării unei cereri în regim de urgență se poate face atât în momentul înregistrării acesteia în registrul general de intrare, cât și ulterior, în baza dovezii achitării diferenței de tarif.

(3) Termenele de eliberare a documentelor și datelor rezultate din furnizarea serviciilor în regim de urgență sunt cele

prevăzute în anexă și se calculează de la data achitării tarifului de urgență, situație în care ziua înregistrării intră în calculul termenului. Dovada achitării tarifului de urgență se înregistrează în Registrul general de intrare la cererea inițială și se atașează la dosar de îndată. În cazul serviciilor de publicitate imobiliară solicitate prin intermediul notarilor publici, în ceea ce privește dovada achitării tarifului, rămân aplicabile prevederile metodologiei de încasare și virare a tarifelor de publicitate imobiliară de către notarii publici.

Art. 5. — (1) Termenul de eliberare a documentelor și datelor rezultate din furnizarea serviciilor în regim normal este un termen fix, iar eliberarea acestora în regim normal se face la împlinirea termenului.

(2) Termenul de eliberare a documentelor și datelor rezultate din furnizarea serviciilor în regim de urgență este un termen maximal, iar eliberarea acestora în regim de urgență se poate face oricând în acest termen.

Art. 6. — Nerespectarea prevederilor prezentului ordin atrage răspunderea în condițiile legii.

Art. 7. — Prezentul ordin se publică în Monitorul Oficial al României, Partea I, și intră în vigoare în termen de 10 zile de la publicare.

Art. 8. — La data intrării în vigoare a prezentului ordin se abrogă Ordinul directorului general al Agenției Naționale de Cadastru și Publicitate Imobiliară nr. 1.738/2015 privind aprobarea termenelor de eliberare a documentelor și datelor rezultate din furnizarea serviciilor de către Agenția Națională de Cadastru și Publicitate Imobiliară și unitățile sale subordonate, publicat în Monitorul Oficial al României, Partea I, nr. 959 din 24 decembrie 2015, cu modificările și completările ulterioare.

Directorul general al Agenției Naționale de Cadastru și Publicitate Imobiliară,
Radu-Codruț Ștefănescu

LISTA
privind termenele de eliberare a documentelor și datelor rezultate din furnizarea serviciilor
de către Agenția Națională de Cadastru și Publicitate Imobiliară și unitățile sale subordonate

Grupe de servicii	Codul serviciului	Denumirea serviciului	Termen ¹⁾ (zile lucrătoare)	Termen în regim de urgență (zile lucrătoare)	Referințe
Capitolul 1. Avize, recepții și furnizare de date					
Avize și recepții tehnice	1.1.1.	Aviz începere lucrări	7	2	
	1.1.2.	Recepția tehnică pentru lucrări de măsurători terestre	15	5	
	1.1.3.	Recepția tehnică pentru lucrări de geodezie, fotogrammetrie, cartografie și a documentelor cartografice de uz public	20	10	
Furnizare date de cadastru, geodezie și cartografie	1.2.1.	Hărți și planuri (raster)	3	1	
	1.2.2.	Ortofotoplan 1 px ≤ 20 cm	3	1	
	1.2.3.	Ortofotoplan 20 cm < 1 px < 50 cm	3	1	
	1.2.4.	Ortofotoplan 1 px ≥ 50 cm	3	1	
	1.2.5.	Coordonate altimetrice, planimetrice și 3D	3	1	
	1.2.6.	Înregistrări GNSS de la o stație permanentă	1	—	
Capitolul 2. Servicii de cadastru și publicitate imobiliară					
Prima înregistrare	2.1.1.	Recepție cadastrală și înființare carte funciară	18	6	
	2.1.2.	Recepție cu alocare număr cadastral	11	4	
	2.1.3.	Înființare carte funciară	11	4	
Dezlipire/Alipire	2.2.1.	Recepție dezlipire/alipire	7	3	
	2.2.2.	Înscriere dezlipire/alipire	7	3	
Intabulare	2.3.1.	Intabulare drepturi reale în favoarea persoanelor juridice	7	2	
	2.3.2.	Intabulare drepturi reale în favoarea persoanelor fizice	7	2	
	2.3.3.	Înscriere ipotecă/privilegiu	2	1	
Notare/Radiere	2.4.1.	Notare/Radiere în/din cartea funciară	4	2	
Rectificare	2.5.1.	Îndreptare eroare materială (include re poziționarea imobilului)	1	—	
	2.5.2.	Reconstituire carte funciară	3	1	
Actualizare	2.6.1.	Înscriere construcție	15	5	
	2.6.2.	Extindere/Radiere construcții	15	5	
	2.6.3.	Actualizare informații tehnice	15	5	
	2.6.4.	Anulare operațiuni cadastrale	10	3	
Informare	2.7.1.	Consultare documente din arhivă	1	—	
	2.7.2.	Extras de carte funciară pentru informare on-line	—	—	Nota 2)
		Extras de carte funciară pentru informare la registratura BCPI	2	1	
	2.7.3.	Extras de carte funciară pentru autentificare on-line	—	—	Nota 2)
		Extras de carte funciară pentru autentificare la registratura BCPI	2	1	
	2.7.4.	Certificat de sarcini	4	2	
	2.7.5.	Copii certificate ale documentelor din arhivă	2	1	
	2.7.6.	Certificat privind identificarea numărului topografic, cadastral și de carte funciară după numele/denumirea proprietarului	10	3	
	2.7.7.	Extras din planul cadastral	3	1	
2.7.8.	Certificat privind înscrierea imobilului în evidențele de cadastru și carte funciară, după datele de identificare ale acestuia (județ, localitate, stradă, număr)	10	3		
2.7.9.	Referat consultare registru proprietari la nivel național	18	6		

Grupe de servicii	Codul serviciului	Denumirea serviciului	Termen ¹⁾ (zile lucrătoare)	Termen în regim de urgență (zile lucrătoare)	Referințe
Capitolul 3. Servicii furnizate în baza unui abonament					
TopRo5 1:5000 ROMPOS	3.1.1.	Servicii de vizualizare (WMS)	5	2	
	3.1.2.	Servicii poziționare GNSS în timp real	1	—	
Conținutul cărții funciare	3.1.3.	Copie de carte funciară on-line	—	—	Nota ²⁾
	3.1.4.		—	—	Nota ²⁾
	3.1.5.	Extras de carte funciară pentru informare on-line	—	—	Nota ²⁾
	3.1.6.		—	—	Nota ²⁾
Capitolul 4. Autorizarea persoanelor care efectuează lucrări de cadastru					
Autorizare	4.1.1.	Autorizarea persoanelor fizice	30	—	Nota ³⁾
	4.1.2.	Autorizarea persoanelor juridice	30	—	
	4.1.3.	Modificare/Eliberare duplicat al certificatului de autorizare	30	—	

¹⁾ În situația prestării unor servicii pentru întreaga unitate administrativ-teritorială, termenele se vor prelungi la solicitarea oficiului teritorial, cu acordul Agenției Naționale de Cadastru și Publicitate Imobiliară.

²⁾ Serviciile care sunt înregistrate on-line se furnizează de îndată dacă informația este disponibilă în mediul electronic.

³⁾ Termenul se calculează de la data comunicării rezultatelor finale ale comisiei de autorizare, nu de la data înregistrării cererii de autorizare.

EDITOR: PARLAMENTUL ROMÂNIEI — CAMERA DEPUTAȚILOR



„Monitorul Oficial” R.A., Str. Parcului nr. 65, sectorul 1, București; C.I.F. RO427282,
IBAN: RO55RNCB0082006711100001 Banca Comercială Română — S.A. — Sucursala „Unirea” București
și IBAN: RO12TREZ7005069XXX000531 Direcția de Trezorerie și Contabilitate Publică a Municipiului București
(alocat numai persoanelor juridice bugetare)

Tel. 021.318.51.29/150, fax 021.318.51.15, e-mail: marketing@ramo.ro, internet: www.monitoruloficial.ro

Adresa pentru publicitate: Centrul pentru relații cu publicul, București, șos. Panduri nr. 1,
bloc P33, parter, sectorul 5, tel. 021.401.00.73, fax 021.401.00.71 și 021.401.00.72

Tiparul: „Monitorul Oficial” R.A.



5 948493 223498