



# MONITORUL OFICIAL

## AL

# ROMÂNIEI

Anul 192 (XXXVI) — Nr. 463

PARTEA I  
LEGI, DECRETE, HOTĂRĂRI ȘI ALTE ACTE

Luni, 20 mai 2024

### SUMAR

<u>Nr.</u>	<u>Pagina</u>
<b>HOTĂRĂRI ALE GUVERNULUI ROMÂNIEI</b>	
513. — Hotărâre pentru modificarea anexei nr. 2 la Hotărârea Guvernului nr. 690/2020 privind declanșarea procedurilor de expropriere a tuturor imobilelor proprietate privată care constituie coridorul de expropriere al lucrării de utilitate publică de interes național „Centura de ocolire Craiova — varianta Sud DN 56 — DN 55 — DN 6” .....	2–3
514. — Hotărâre privind declanșarea procedurilor de expropriere a tuturor imobilelor proprietate privată, situate pe amplasamentul suplimentar, precum și aprobarea listei imobilelor proprietate publică a unităților administrativ-teritoriale care fac parte din coridorul de expropriere al lucrării de utilitate publică de interes național „Legătură Centură Oradea (Girație Calea Sântandrei) — Autostrada A3 (Biharia)” .....	4–15
<b>ACTE ALE ORGANELOR DE SPECIALITATE ALE ADMINISTRAȚIEI PUBLICE CENTRALE</b>	
2.816. — Ordin al ministrului culturii pentru acreditarea temporară a Colecției publice „Zestrea Apusenilor”, cu sediul în localitatea Vața de Jos, județul Hunedoara ....	16
2.817. — Ordin al ministrului culturii pentru reacreditarea Muzeului Național „George Enescu”, cu sediul în municipiul București .....	16

# HOTĂRĂRI ALE GUVERNULUI ROMÂNIEI

## GUVERNUL ROMÂNIEI

### HOTĂRÂRE

**pentru modificarea anexei nr. 2 la Hotărârea Guvernului nr. 690/2020 privind declanșarea procedurilor de expropriere a tuturor imobilelor proprietate privată care constituie coridorul de expropriere al lucrării de utilitate publică de interes național „Centura de ocolire Craiova — varianta Sud DN 56 — DN 55 — DN 6”**

În temeiul art. 108 din Constituția României, republicată, precum și al art. 9 alin. (8), art. 11 alin. (7) și al art. 32 alin. (2) din Legea nr. 255/2010 privind exproprierea pentru cauză de utilitate publică, necesară realizării unor obiective de interes național, județean și local, cu modificările și completările ulterioare,

**Guvernul României** adoptă prezenta hotărâre.

**Art. I.** — Anexa nr. 2 la Hotărârea Guvernului nr. 690/2020 privind declanșarea procedurilor de expropriere a tuturor imobilelor proprietate privată care constituie coridorul de expropriere al lucrării de utilitate publică de interes național „Centura de ocolire Craiova — varianta Sud DN 56 — DN 55 — DN 6”, publicată în Monitorul Oficial al României, Partea I, nr. 766 din 21 august 2020, se modifică după cum urmează:

— Pozițiile nr. crt. 505, 506, 508, 509, 511, 512, 513, 514, 515, 516, 517, 518, 519, 521, 522, 523, 524, 525, 527, 529, 530, 539 se modifică în sensul actualizării, în condițiile legii, a elementelor de identificare ale imobilelor, a titularilor de drepturi reale, a suprafețelor afectate și a sumelor individuale aferente despăgubirilor, în conformitate cu anexa la prezenta hotărâre.

**Art. II.** — Sumele individuale estimate de către expropriator, aferente despăgubirilor, în condițiile legii, pentru imobilele prevăzute la art. I se încadrează în sumele aprobate prin

Hotărârea Guvernului nr. 690/2020 privind declanșarea procedurilor de expropriere a tuturor imobilelor proprietate privată care constituie coridorul de expropriere al lucrării de utilitate publică de interes național „Centura de ocolire Craiova — varianta Sud DN 56 — DN 55 — DN 6”.

**Art. III.** — Suma devenită disponibilă conform art. I se restituie la bugetul de stat, în termen de 90 de zile de la data publicării în Monitorul Oficial al României, Partea I, a prezentei hotărâri.

**Art. IV.** — Ministerul Transporturilor și Infrastructurii, prin Compania Națională de Administrare a Infrastructurii Rutiere — S.A., răspunde de realitatea datelor din anexa la prezenta hotărâre, precum și de corectitudinea datelor înscrise în documentele care au stat la baza stabilirii acestora, în conformitate cu prevederile legale.

PRIM-MINISTRU  
**ION-MARCEL CIOLACU**

Contrasemnează:

Viceprim-ministru,

**Marian Neacșu**

p. Ministrul transporturilor și infrastructurii,

**Bogdan-Stelian Mîndrescu,**

secretar de stat

Ministrul finanțelor,

**Marcel-Ioan Boloș**

## MODIFICĂRI

la Lista cuprinzând imobilele proprietate privată care constituie coridorul de expropriere al lucrării de utilitate publică „Centura de ocolire Craiova — varianta Sud DN 56 — DN 55 — DN 6”, aflate pe raza localităților Podari, Malu Mare și Cârcea din județul Dolj, proprietarii sau deținătorii acestora, precum și sumele individuale aferente despăgubirilor

Nr. crt.	Poziția în Hoărârea Guvernului nr. 690/2020	Județul	UAT	Numele și prenumele proprietarului/deținătorului terenului	Tarlatua	Parcela	Categoria de folosință	Nr. cadastral (nr. topo.)	Numărul cărții funciare	Suprafața totală (mp)	Suprafața de expropriat (mp)	Intravilan/ Extravilan	Valoarea de despăgubire a imobilului, conform Legii nr. 255/2010 (ei)
1	505	Dolj	Cârcea	Badescu Haralambie, Badescu Ileana	59	11	A	43235	43235	10000	30	Extravilan	15
2	506	Dolj	Cârcea	Paraschiv Emilia Cristina, Paraschiv Ileana Ema	59	13	A	43180, 43181	43180, 43181	6400	222	Extravilan	111
3	508	Dolj	Cârcea	Dumitrescu Elena	59	15/1	A	43089	43089	700	425	Extravilan	212,5
4	509	Dolj	Cârcea	Popa Camelia	59	16	A	43078	43078	5000	646	Extravilan	323
5	511	Dolj	Cârcea	Neagu Ion, Neagu Narcisa	59	18	A	43107	43107	5000	568	Extravilan	284
6	512	Dolj	Cârcea	Neagu Ion, Neagu Narcisa	59	18	A	43108	43108	5000	125	Extravilan	62,5
7	513	Dolj	Cârcea	Simion Marinela	59	15/1	A	43082, 43081	43082, 43081	1000	24	Extravilan	12
8	514	Dolj	Cârcea	Simion Marinela	59	15/1	A	43082, 43081	43082, 43081	1000	110	Extravilan	55
9	515	Dolj	Cârcea	Simion Marinela	59	15/2	A	43110, 43111	43110, 43111	3300	359	Extravilan	179,5
10	516	Dolj	Cârcea	Simion Marinela	59	15/2	A	43110, 43111	43110, 43111	3300	76	Extravilan	38
11	517	Dolj	Cârcea	S.C. VAMAGRO — S.R.L.	59	20	A	43112	43112	5000	31	Extravilan	15,5
12	518	Dolj	Cârcea	S.C. VAMAGRO — S.R.L.	59	20	A	43113	43113	5000	579	Extravilan	289,5
13	519	Dolj	Cârcea	Patruțoiu Gheorghe, Patruțoiu Marcela	59	21	A	43132, 43133, 43134	43132, 43133, 43134	10000	1803	Extravilan	2.343,90
14	521	Dolj	Cârcea	Cioaca Grigore	59	22	A	43143	43143	5000	265	Extravilan	132,5
15	522	Dolj	Cârcea	Giuguman Veronica, Cristofir Marius, Olaru Dan-Radu	59	23	A	43171	43171	8100	32	Extravilan	16
16	523	Dolj	Cârcea	Giuguman Veronica, Cristofir Marius, Olaru Dan-Radu	59	23	A	43170	43170	8100	919	Extravilan	459,5
17	524	Dolj	Cârcea	Olaru George	59	24	A	43213, 43214	43213, 43214	10000	1202	Extravilan	1.562,60
18	525	Dolj	Cârcea	S.C. ORPRO — S.R.L.	59	25	A	43166, 43167	43166, 43167	10000	1288	Extravilan	1.674,40
19	527	Dolj	Cârcea	Orbuletu Costica	59	28	A	43164, 43165	43164, 43165	5500	764	Extravilan	382
20	529	Dolj	Cârcea	S.C. ORPRO — S.R.L.	59	29	A	43209, 43210	43209, 43210	6600	977	Extravilan	488,5
21	530	Dolj	Cârcea	Neagu Floarea, Neagu Aurelian, Neagu Adrian, Neagu Alin-Cristian	59	31	A	43168, 43169	43168, 43169	5000	770	Extravilan	385
22	539	Dolj	Cârcea	S.C. TEAM MONTAGE — S.R.L.	59	40, 41, 42	A	42921, 42922	42921, 42922	17858	2808	Intravilan	16.848

## GUVERNUL ROMÂNIEI

## HOTĂRÂRE

**privind declanșarea procedurilor de expropriere a tuturor imobilelor proprietate privată, situate pe amplasamentul suplimentar, precum și aprobarea listei imobilelor proprietate publică a unităților administrativ-teritoriale care fac parte din coridorul de expropriere al lucrării de utilitate publică de interes național „Legătură Centură Oradea (Girație Calea Sântandrei) — Autostrada A3 (Biharia)”**

Având în vedere dispozițiile art. 11 alin. (6) din Legea nr. 255/2010 privind exproprierea pentru cauză de utilitate publică, necesară realizării unor obiective de interes național, județean și local, cu modificările și completările ulterioare, în temeiul art. 108 din Constituția României, republicată, și al art. 5 alin. (1) și (1<sup>1</sup>) din Legea nr. 255/2010, cu modificările și completările ulterioare,

**Guvernul României** adoptă prezenta hotărâre.

Art. 1. — Se aprobă amplasamentul suplimentar al lucrării de utilitate publică de interes național „Legătură Centură Oradea (Girație Calea Sântandrei) — Autostrada A3 (Biharia)”, prevăzut în anexa nr. 1.

Art. 2. — (1) Se aprobă declanșarea procedurilor de expropriere a tuturor imobilelor proprietate privată situate pe amplasamentul suplimentar prevăzut la art. 1, care fac parte din coridorul de expropriere al lucrării de utilitate publică „Legătură Centură Oradea (Girație Calea Sântandrei) — Autostrada A3 (Biharia)”, expropriator fiind statul român, reprezentat de Ministerul Transporturilor și Infrastructurii, prin Compania Națională de Administrare a Infrastructurii Rutiere — S.A.

(2) Se aprobă lista cuprinzând imobilele proprietate privată supuse exproprierii, potrivit alin. (1), aflate pe raza municipiului Oradea și a localității Borș din județul Bihor, proprietarii sau deținătorii acestora, așa cum rezultă din evidențele unităților administrativ-teritoriale, precum și sumele individuale aferente despăgubirilor, prevăzute în anexa nr. 2.

(3) Se aprobă lista imobilelor proprietate publică a unităților administrativ-teritoriale, situate pe amplasamentul suplimentar, care fac parte din coridorul de expropriere al lucrării de utilitate publică „Legătură Centură Oradea (Girație Calea Sântandrei) — Autostrada A3 (Biharia)”, prevăzută în anexa nr. 3.

Art. 3. — (1) Sumele individuale estimate de către expropriator, aferente justelor despăgubiri pentru imobilele proprietate privată, situate pe amplasamentul suplimentar prevăzut la art. 1, care fac parte din coridorul de expropriere al lucrării de utilitate publică de interes național „Legătură Centură Oradea (Girație Calea Sântandrei) — Autostrada A3 (Biharia)”, sunt în cuantum total de 12.083 mii lei și se alocă de bugetul de stat, prin bugetul Ministerului Transporturilor și Infrastructurii, în conformitate cu Legea bugetului de stat pe anul 2024 nr. 421/2023, la capitolul 84.01 „Transporturi”, subcapitolul 03 „Transport rutier”, titlul 56 „Proiecte cu finanțare din fonduri externe nerambursabile (FEN) postaderare”, articolul 56.50 „Programe

finanțate din Fondul de Coeziune (FC), aferente cadrului financiar 2021—2027”.

(2) Sumele individuale prevăzute la alin. (1) se virează de către Ministerul Transporturilor și Infrastructurii într-un cont de trezorerie deschis pe numele Companiei Naționale de Administrare a Infrastructurii Rutiere — S.A., în termen de cel mult 30 de zile de la data aprobării cererii de deschidere de credite, conform prevederilor art. 4 alin. (8) din Normele metodologice de aplicare a Legii nr. 255/2010 privind exproprierea pentru cauză de utilitate publică, necesară realizării unor obiective de interes național, județean și local, aprobate prin Hotărârea Guvernului nr. 53/2011, cu completările ulterioare, la dispoziția proprietarilor/deținătorilor de imobile proprietate privată, situate pe amplasamentul suplimentar prevăzut la art. 1, care fac parte din coridorul de expropriere al lucrării de utilitate publică de interes național, în vederea efectuării plății despăgubirilor în cadrul procedurilor de expropriere, în condițiile legii.

Art. 4. — Ministerul Transporturilor și Infrastructurii, prin Compania Națională de Administrare a Infrastructurii Rutiere — S.A., răspunde de realitatea datelor înscrise în lista cuprinzând imobilele proprietate privată și în lista cuprinzând imobilele proprietate publică a unităților administrativ-teritoriale, situate pe amplasamentul suplimentar prevăzut la art. 1, de corectitudinea datelor înscrise în documentele care au stat la baza stabilirii acestora, precum și de modul de utilizare, în conformitate cu dispozițiile legale, a sumei alocate potrivit prevederilor prezentei hotărâri.

Art. 5. — Planul de amplasament suplimentar al lucrării de utilitate publică de interes național prevăzut la art. 1 se aduce la cunoștință publică și prin afișarea la sediile consiliilor locale implicate și, respectiv, prin afișare pe pagina proprie de internet a expropriatorului, în condițiile legii.

Art. 6. — Anexele nr. 1—3 fac parte integrantă din prezenta hotărâre.

PRIM-MINISTRU  
**ION-MARCEL CIOLACU**

Contrasemnează:

Viceprim-ministru,

**Marian Neacșu**

p. Ministrul transporturilor și infrastructurii,

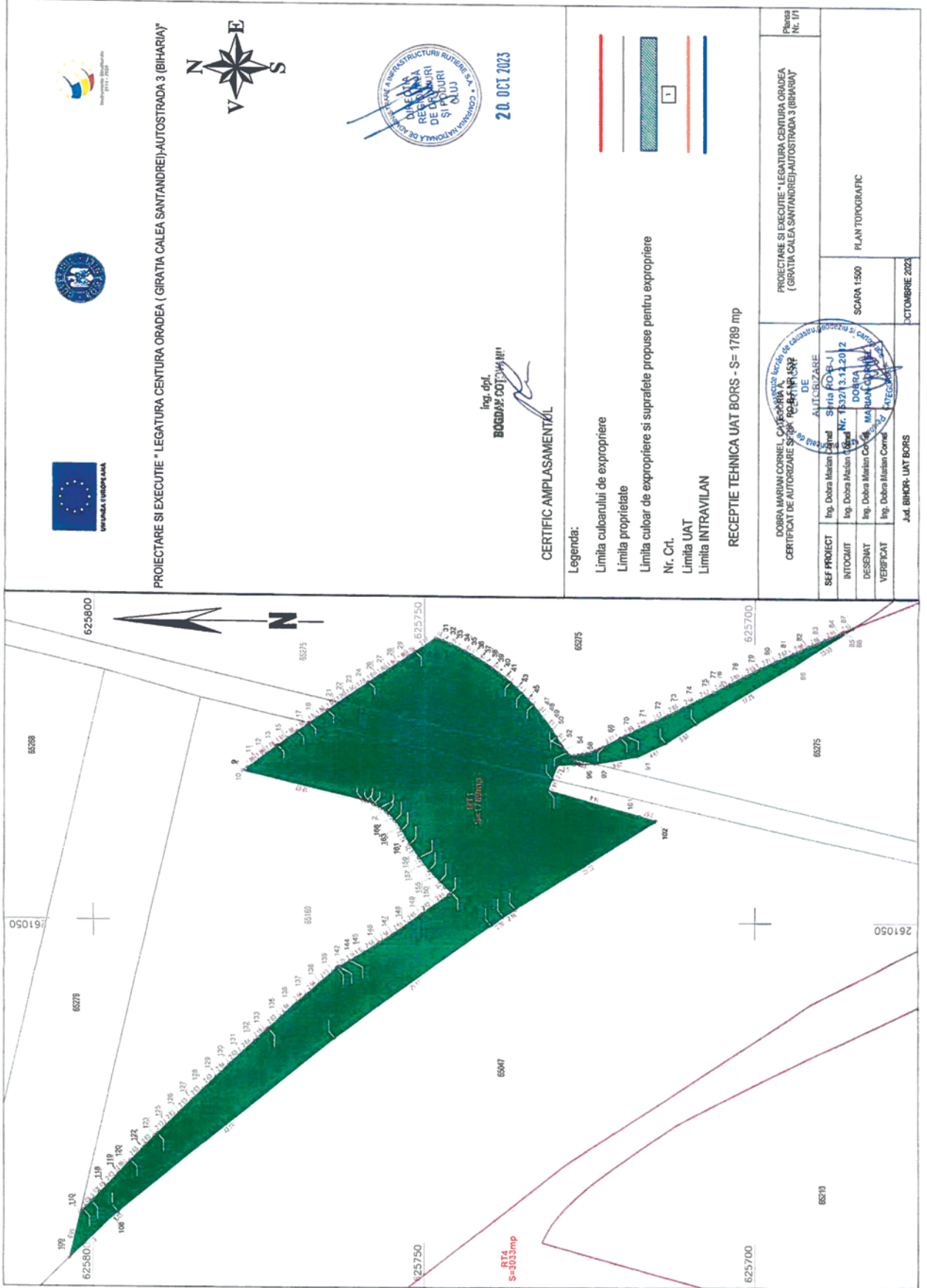
**Bogdan-Stelian Mîndrescu,**

secretar de stat


Ministrul finanțelor,

**Marcel-Ioan Boloș**

**PLANUL AMPLASAMENTULUI SUPPLEMENTAR**  
**al lucrării de utilitate publică de interes național**  
**„Legătură Centură Oradea (Girație Calea Sântandrei) — Autostrada A3 (Biharia)”**



\*) Anexa nr. 1 este reprodusă în facsimil.



PROIECTARE SI EXECUTIE "LEGATURA CENTURA ORADEA ( GIRATIA CALEA SANTANDREI)AUTOSTRADA 3 (BIHARIA)"



20. OCT 2023

Ing. dpl.  
ROGD. A. 20. 2023

**CERTIFIC AMPLASAMENTUL**

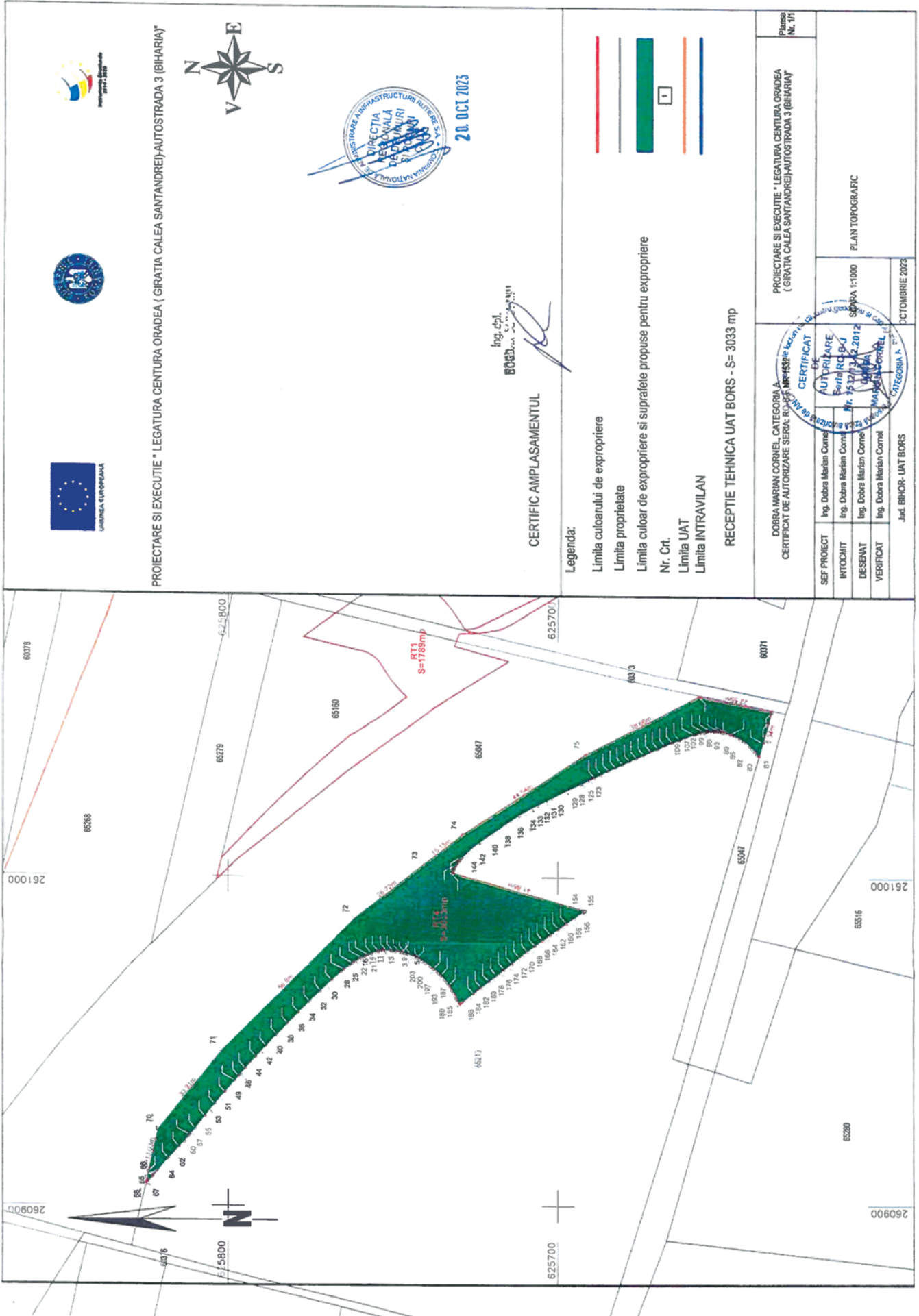
Legenda:

- Limita culcuarului de expropriere
- Limita proprietate
- Limita culcilor de expropriere si suprafetele propuse pentru expropriere
- Nr. Crt.
- Limita UAT
- Limita INTRAVILAN

RECEPTIE TEHNICA UAT BORS - S= 470 mp

DORBA MARIAN CORNEL, CALZAREA MAREI SAZII Nr. 152, CALZAREA MAREI SAZII Nr. 152		PROIECTARE SI EXECUTIE "LEGATURA CENTURA ORADEA ( GIRATIA CALEA SANTANDREI)AUTOSTRADA 3 (BIHARIA)"	
CERTIFICAT DE AUTORIZARE SEMANTIC		Planşa Nr. 91	
SEF PROIECT	Ing. Doba Marian Cornel	DESENAT	Ing. Doba Marian Cornel
INTOCMIT	Ing. Doba Marian Cornel	VERIFICAT	Ing. Doba Marian Cornel
DESENAT	Ing. Doba Marian Cornel	SCARA 1:500	
VERIFICAT	Ing. Doba Marian Cornel	PLAN TOPOGRAFIC	
Ing. Doba Marian Cornel		OCTOMBRIE 2023	





PROIECTARE SI EXECUTIE \* LEGATURA CENTURA ORADEA ( GIRATIA CALEA SANTANDREI)-AUTOSTRADA 3 (BIHARIA)\*



Ing. cpl.  
BOGDAN  
20 OCT 2023

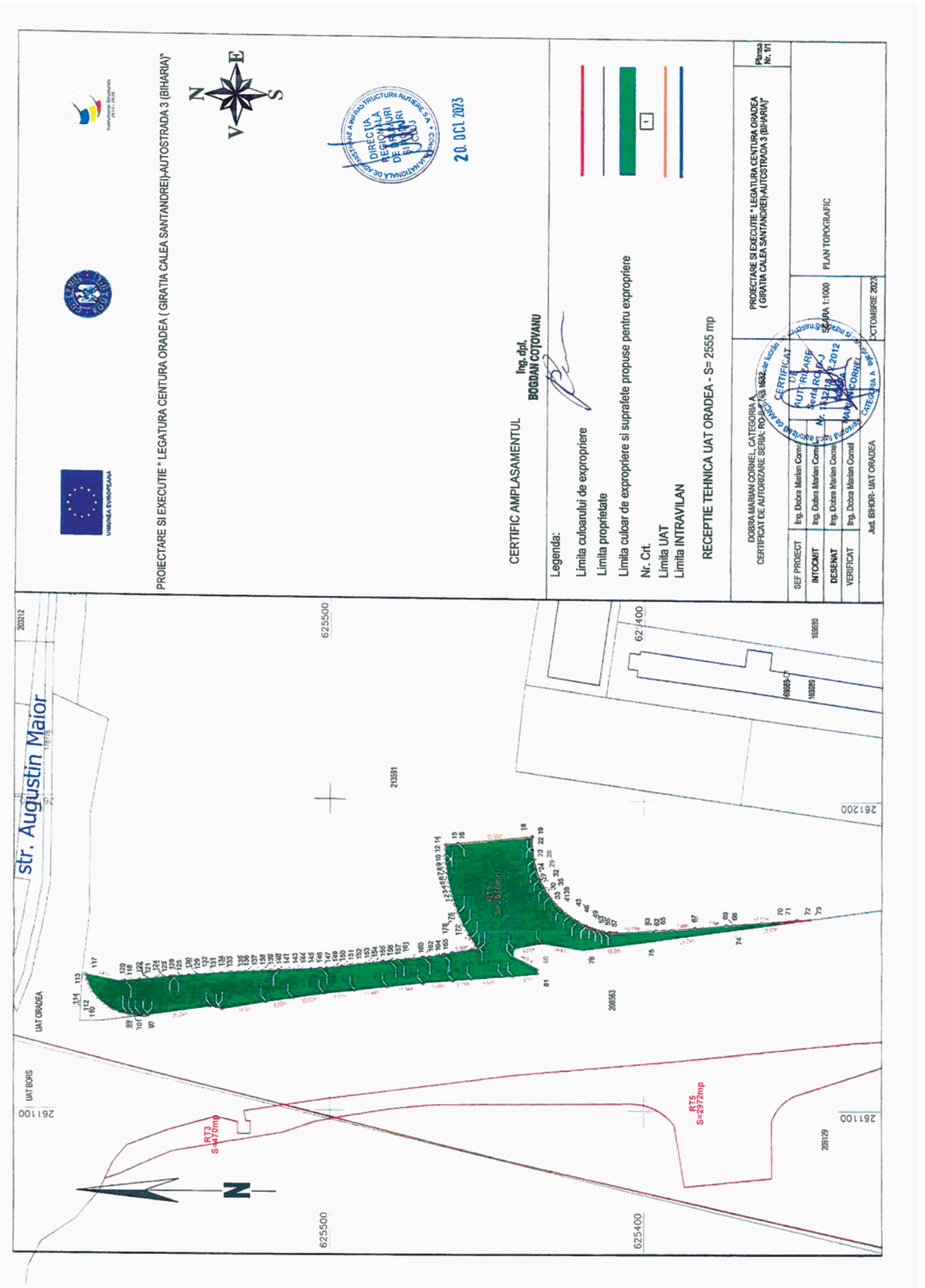
CERTIFICAT AMPLASAMENTUL

Legenda:

- Limita culorului de expropriere
- Limita proprietate
- Limita culor de expropriere si supratele propuse pentru expropriere
- Nr. Crt.
- Limita UAT
- Limita INTRAVILAN

RECEPTIE TEHNICA UAT BORS - S= 3033 mp

DOBRA MARIAN CORNEL CATEGORIA A CERTIFICAT DE AUTORIZARE SERIA: RUC/1532/13.12.2012		PROIECTARE SI EXECUTIE * LEGATURA CENTURA ORADEA ( GIRATIA CALEA SANTANDREI)-AUTOSTRADA 3 (BIHARIA)*	
SEF PROIECT	Ing. Dobra Marian Cornel		PLAN TOPOGRAFIC
INTOCMIT	Ing. Dobra Marian Cornel		
DESEINAT	Ing. Dobra Marian Cornel		
VERIFICAT	Ing. Dobra Marian Cornel		
Jud. BIHOR - UAT BORS		OCTOMBRIE 2023	



PROIECTARE SI EXECUTIE " LEGATURA CENTURA ORADEA ( GIRATIA CALEA SANTANDREI)-AUTOSTRADA 3 (BIHARIA)"



20. OCT. 2023

CERTIFIC AMPLASAMENTUL

Ing. dpl.  
BOGDAN COTOVANU

*[Signature]*

Legenda:

- Limita culbarului de expropriere
- Limita proprietate
- Limita culbar de expropriere si suprafetele propuse pentru expropriere
- Nr. Crt.
- Limita UAT
- Limita INTRAVILAN


RECEPTIE TEHNICA UAT ORADEA - S= 2555 mp

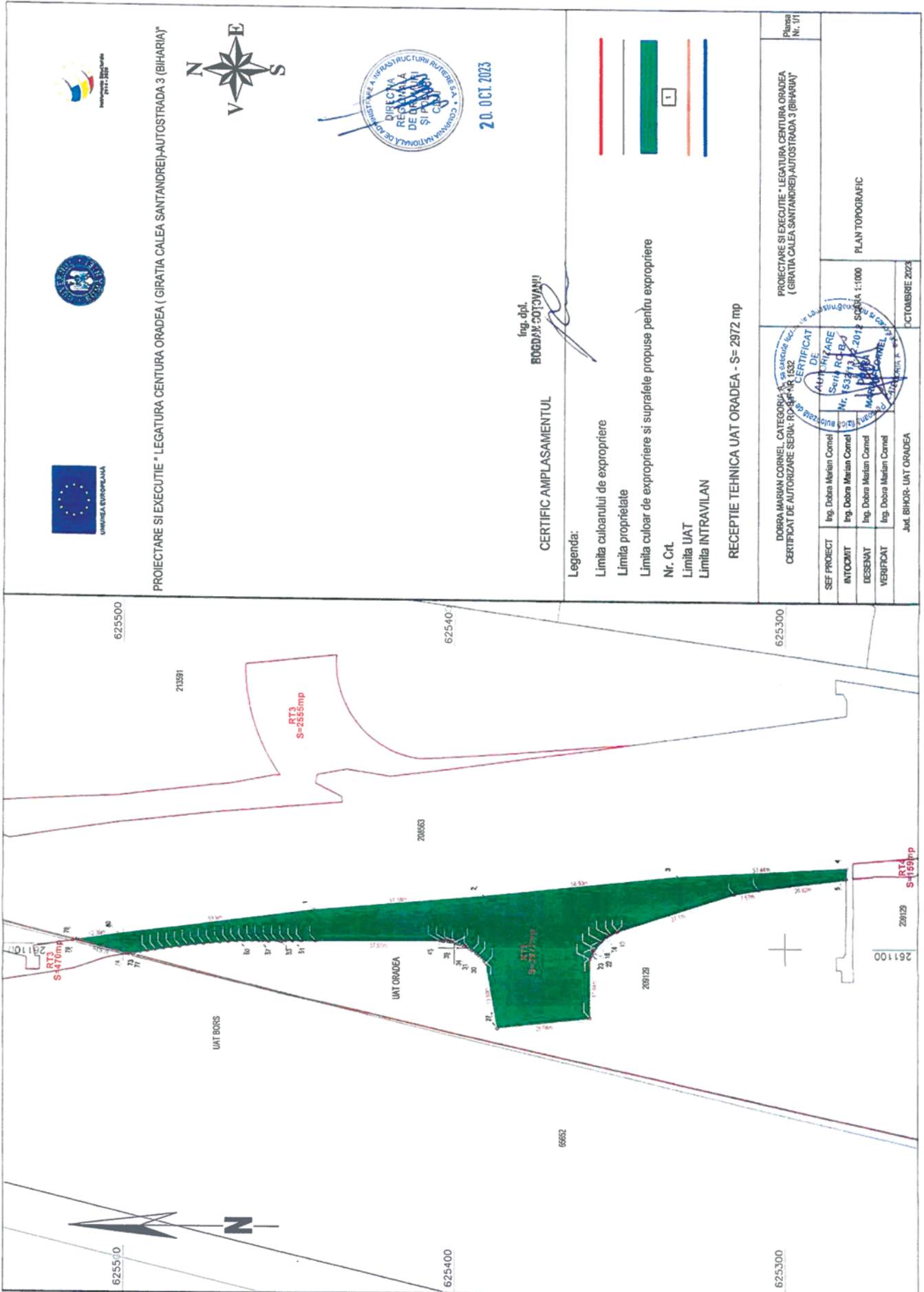
DOBRA MARIAN CORNEL, CATEGORIA A  
CERTIFICAT DE AUTORIZARE SERIA: RO-P-153/1632, in echivalenta cu RO-P-153/1632

Planşa  
Nr. 1/1

SEF PROIECT	Ing. Dobra Marian Cornel		PLAN TOPOGRAFIC
INTOCMIT	Ing. Dobra Marian Cornel		
DESEINAT	Ing. Dobra Marian Cornel		
VERIFICAT	Ing. Dobra Marian Cornel		
Judeţ BIHOR - UAT ORADEA		CATEGORIA A - 088	OCTOMBRIE 2023







PROIECTARE SI EXECUTIE " LEGATURA CENTURA ORADEA ( GIRATIA CALEA SANTANDREI)AUTOSTRADA 3 (BIHARIA)"



20. OCT. 2023

Ing. opl.  
BOGDAN COTCIVANU

CERTIFIC AMPLASAMENTUL

Legenda:

Limita culoarului de expropriere

Limita proprietate

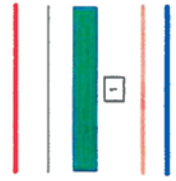
Limita culor de expropriere si suprafele propuse pentru expropriere

Nr. Crt.

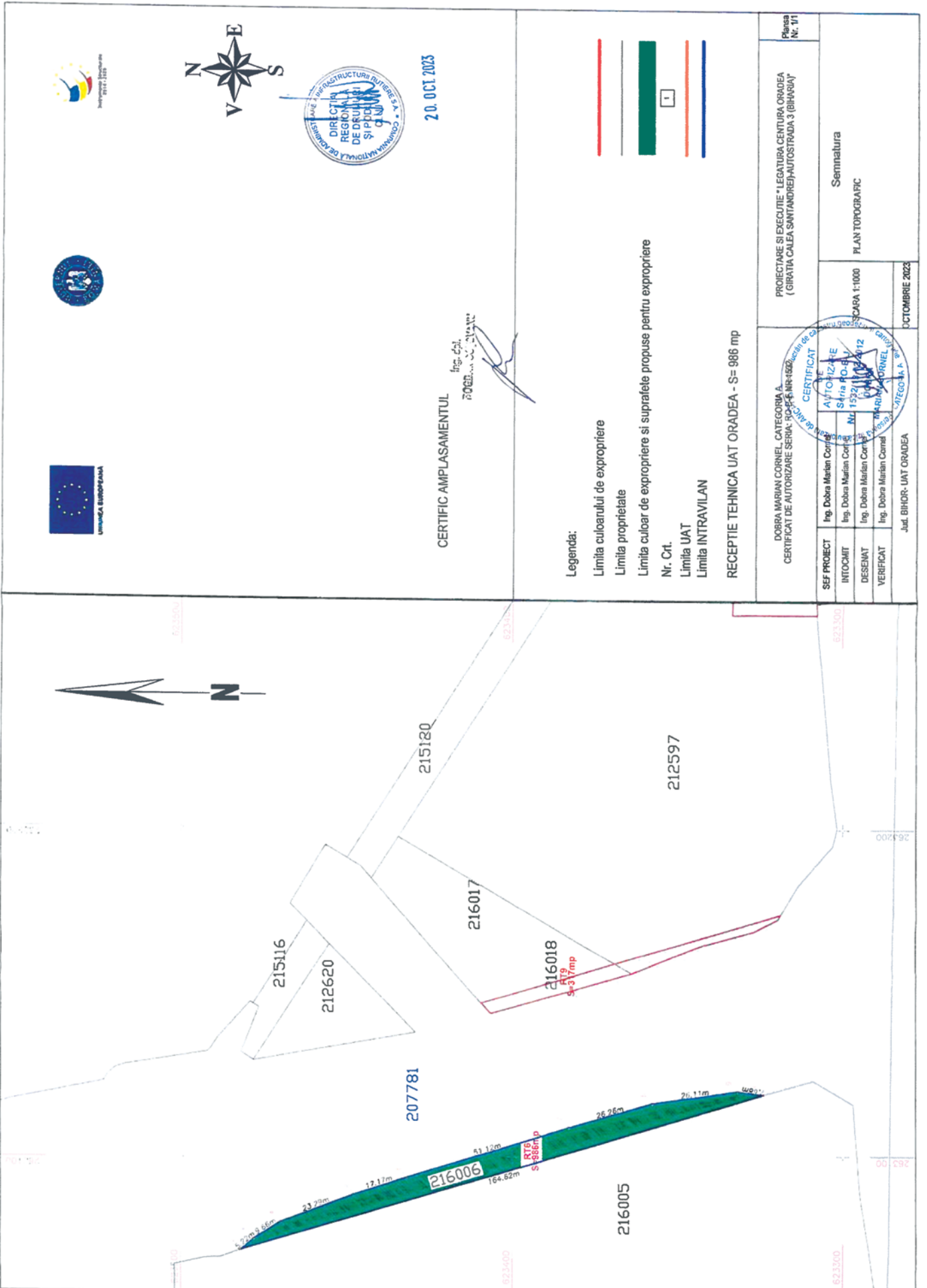
Limita UAT

Limita INTRAVILAN

RECEPTIE TEHNICA UAT ORADEA - S= 2972 mp



DOBRA MARIAN CORNEL CATEGORIA 1, 2, 3, 4, 5, 6, 7, 8, 9, 10, 11, 12, 13, 14, 15, 16, 17, 18, 19, 20, 21, 22, 23, 24, 25, 26, 27, 28, 29, 30, 31, 32, 33, 34, 35, 36, 37, 38, 39, 40, 41, 42, 43, 44, 45, 46, 47, 48, 49, 50, 51, 52, 53, 54, 55, 56, 57, 58, 59, 60, 61, 62, 63, 64, 65, 66, 67, 68, 69, 70, 71, 72, 73, 74, 75, 76, 77, 78, 79, 80, 81, 82, 83, 84, 85, 86, 87, 88, 89, 90, 91, 92, 93, 94, 95, 96, 97, 98, 99, 100		PROIECTARE SI EXECUTIE " LEGATURA CENTURA ORADEA ( GIRATIA CALEA SANTANDREI)AUTOSTRADA 3 (BIHARIA)"	Planşa Nr. 1/1
SEF PROIECT	Ing. Dobra Marian Cornel		PLAN TOPOGRAFIC
INTOCMIT	Ing. Dobra Marian Cornel		
DESEANAT	Ing. Dobra Marian Cornel		
VERIFICAT	Ing. Dobra Marian Cornel		
Jud. BIHOR - UAT ORADEA		OCTOMBRIE 2023	







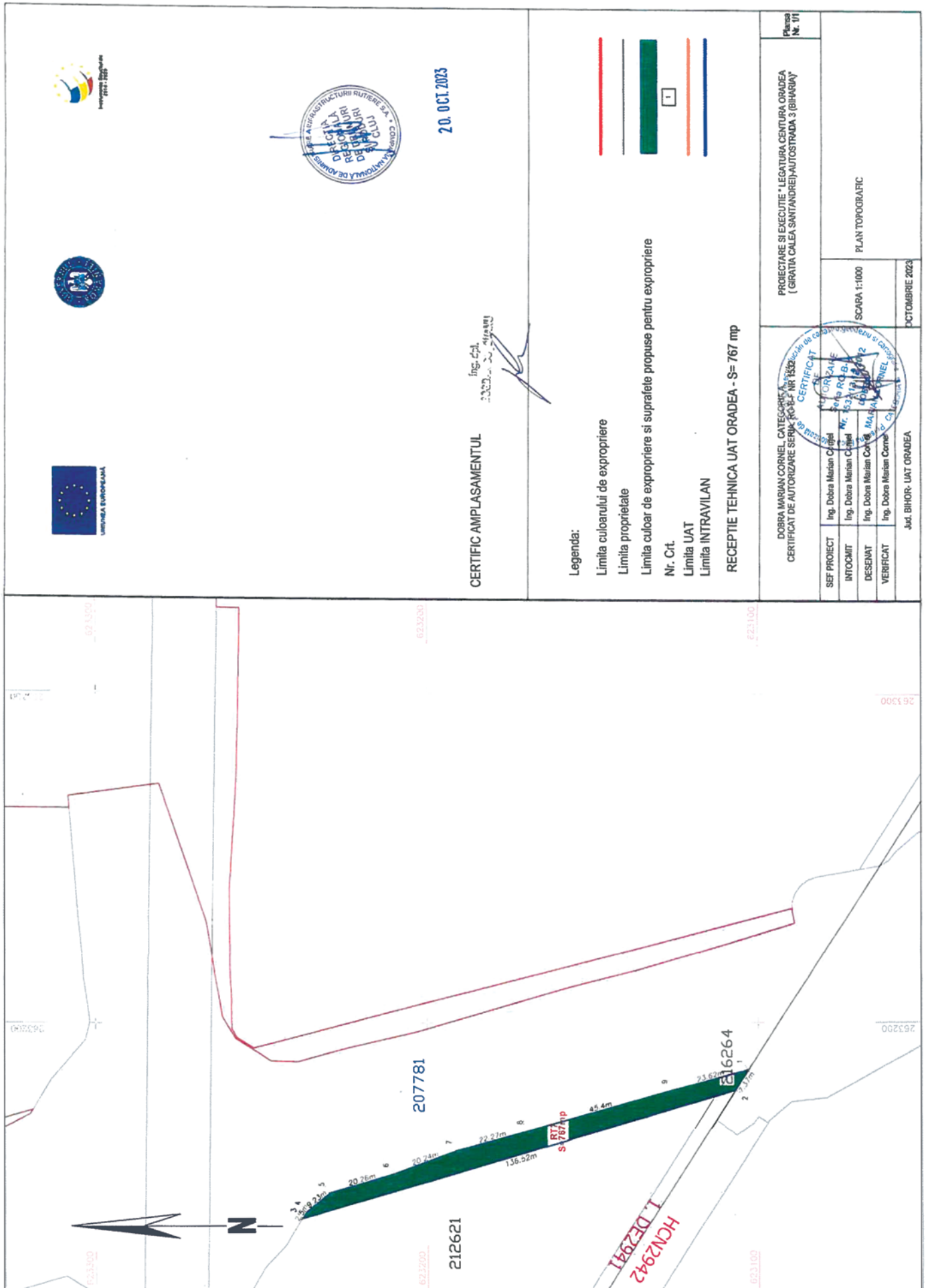



**20. OCT 2023**

CERTIFIC AMPLASAMENTUL

Ing. d.t. *[Signature]*

DOBRA MARIAN CORNEL, CATEGORIA A CERTIFICAT DE AUTORIZARE SERIA: RCR-16-1500/2012 Nr. 1522/10.12.2012 Ing. DOBRA MARIAN CORNEL		PROIECTARE SI EXECUTIE "LEGATURA CENTURA ORADEA (GIRATIA CALEA SANTANDREI)-AUTOSTRADA 3 (BIHARIA)" PLAN TOPOGRAFIC SCARA 1:1000 OCTOMBRIE 2023
SEF PROIECT INTOCHIT DESEMAT VERIFICAT	Ing. Dobra Marian Cornel Ing. Dobra Marian Cornel Ing. Dobra Marian Cornel Ing. Dobra Marian Cornel	Semnatura PLAN TOPOGRAFIC



20. OCT. 2023

CERTIFIC AMPLASAMENTUL

Ing. Cătălin  
Săvescu

Legenda:

Limita culoarului de expropriere

Limita proprietate


Limita culcior de expropriere și suprafețe propuse pentru expropriere

Nr. Crt.

Limita UAT

Limita INTRAVILAN


RECEPȚIE TEHNICĂ UAT ORADEA - S- 767 mp



PROIECTARE ȘI EXECUȚIE \* LEGATURA CENTURA ORADEA  
(GIRATA CALEA SANTANDREI)-AUTOSTRADA 3 (BIHARU)

DOBRA MARIAN CORNEL, CATEGORIA A  
CERTIFICAT DE AUTORIZARE SERIA RO-BF NR. 1832

ȘEF PROIECT	Ing. Dobra Marian Cornel	ȘEF UAT	Ing. Dobra Marian Cornel
INTOCMIT	Ing. Dobra Marian Cornel	ȘEF RC-BA	Ing. Dobra Marian Cornel
DESEINAT	Ing. Dobra Marian Cornel	ȘEF UAT	Ing. Dobra Marian Cornel
VERIFICAT	Ing. Dobra Marian Cornel	ȘEF UAT	Ing. Dobra Marian Cornel



Jud. BIHOR - UAT ORADEA

SCARA 1:1000

PLAN TOPOGRAFIC

263300

623200

263200

623100

263300

623200

263200

623100

263200

623200

263300

623200

263200

623100

263200

623200

263300

623200

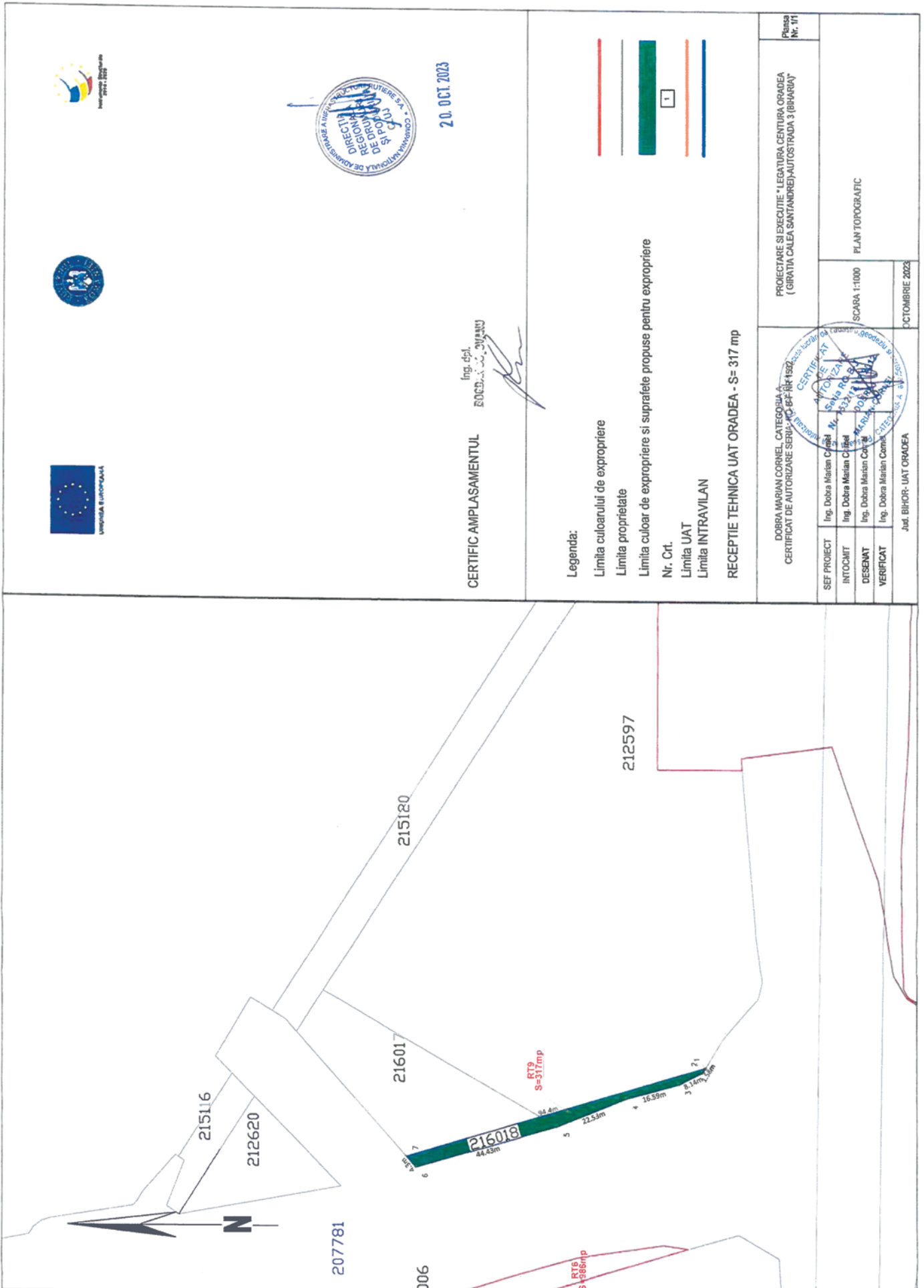
263200

Planșă  
Nr. 1/1

1 OCTOMBRIE 2023







20. OCT. 2023

CERTIFIC AMPLASAMENTUL  
Ing. cpl. SOCCO DAN SIYANTU

Legenda:

- Limita cultuurului de expropriere
- Limita proprietate
- Limita culor de expropriere si suprafete propuse pentru expropriere
- Nr. Crt.
- Limita UAT
- Limita INTRAVILAN

RECEPTIE TEHNICA UAT ORADEA - S= 317 mp

DORBA MARIAN CORNEL, CATEGORIA A CERTIFICAT DE AUTORIZARE SERIA: 10/2017/228		PROIECTARE SI EXECUCIE * LEGATURA CENTURA ORADEA ( GIRATA CALII SANTANDREI) AUTOSTRAZDA 3 (BIHARUJ)		Planşa Nr. 111
SEF PROIECT	Ing. Dobra Marian Cornel		SCARA 1:1000	PLAN TOPOGRAFIC
INTOCMIT	Ing. Dobra Marian Cornel			
DESENAT	Ing. Dobra Marian Cornel			
VERIFICAT	Ing. Dobra Marian Cornel			
Jud. BIHOR - UAT ORADEA				
OCTOMBRIE 2023				

ANEXA Nr. 2

## LISTA

imobilelor proprietate privată situate pe amplasamentul suplimentar, care fac parte din coridorul de expropriere al lucrării de utilitate publică de interes național „Legătură Centură Oradea (Girație Calea Sântandrei) cu Autostrada A3 (Biharia)”, aflate pe teritoriul localităților Borș și Oradea din județul Bihor, proprietarii și deținătorii acestora, precum și sumele aferente justelor despăgubiri

Nr. crt.	Județul	Unitatea administrativ-teritorială	Numele și prenumele proprietarului/deținătorului imobilului	Tarlaua	Parcela	Numărul cadastral/ Nr. topo	Numărul cărții funciare	Categoria de folosință	Extravilan/ Intravilan	Suprafața totală a terenului (mp)	Suprafața de expropriat a terenului (mp)	Valoarea de despăgubire, conform Legii nr. 255/2010 (lei)
1	Bihor	Borș	Seleş Luana	—	—	65210	65210	arabil	intravilan	21.375	3.033	104.638,50
2	Bihor	Borș	Seleş Leontina-Aurica	—	—	65160	65160	arabil	intravilan	2.960	1.261	101.510,50
3	Bihor	Borș	Seleş Leontina-Aurica, Seleş Gheorghe-Constantin	—	—	65652	65652	arabil	intravilan	51.869	470	75.670,00
4	Bihor	Borș	Seleş Luana	—	—	65275	65275	arabil	intravilan	13.157	385	61.985,00
5	Bihor	Oradea	Seleş Leontina-Aurica	—	—	209129		curți-construcții	intravilan	11.943	2.972	3.007.664,00
6	Bihor	Oradea	Seleş Leontina-Aurica	—	—	209129		curți-construcții	intravilan	11.943	159	34.741,50
7	Bihor	Oradea	Seleş Leontina-Aurica	—	—	213591		curți-construcții	intravilan	27.844	2.555	2.585.660,00
8	Bihor	Oradea	Episcopia Română Unită cu Roma greco-catolică Oradea — domeniul privat	—	—	212597		arabil	intravilan	19.544	138	30.153,00
9	Bihor	Oradea	Episcopia Română Unită cu Roma greco-catolică Oradea — domeniul privat	—	—	212597		arabil	intravilan	19.544	4.057	4.105.684,00
10	Bihor	Oradea	Episcopia Română Unită cu Roma greco-catolică Oradea — domeniul privat	—	—	212618		arabil	intravilan	130.146	1.809	1.830.708,00
11	Bihor	Oradea	Episcopia Română Unită cu Roma greco-catolică Oradea — domeniul privat	—	—	212621		arabil	intravilan	8.334	735	143.692,50
<b>TOTAL</b>										<b>17.574,00</b>	<b>12.082.107,00</b>	

ANEXA Nr. 3

## LISTA

cuprinzând imobilele proprietate publică a unităților administrativ-teritoriale, situate pe amplasamentul suplimentar, care fac parte din coridorul de expropriere al lucrării de utilitate publică „Legătură Centură Oradea (Girație Calea Sântandrei) — Autostrada A3 (Biharia)”, situate pe raza localităților Borș și Oradea din județul Bihor

Nr. crt.	Județul	Unitatea administrativ-teritorială	Denumirea proprietarului/deținătorului dreptului de administrare	Tarlaua	Parcela	Numărul cadastral/ Nr. topo	Numărul cărții funciare	Categoria de folosință	Extravilan/ Intravilan	Suprafața totală a terenului (mp)	Suprafața supusă transferului (mp)
1	Bihor	Borș	UAT Borș	—	—	60373	60373	drum	intravilan	964,00	143,00
2	Bihor	Oradea	UAT Municipiul Oradea	—	—	216006	216006	arabil	intravilan	986,00	986,00
3	Bihor	Oradea	UAT Municipiul Oradea	—	—	216018	216018	arabil	intravilan	179,00	179,00
4	Bihor	Oradea	UAT Municipiul Oradea	—	—	201819	201819	drum	intravilan	38.460,00	1.836,00
5	Bihor	Oradea	UAT Municipiul Oradea	—	—	216264	216264	arabil	intravilan	32,00	32,00
<b>TOTAL</b>										<b>3.176,00</b>	

# ACTE ALE ORGANELOR DE SPECIALITATE ALE ADMINISTRAȚIEI PUBLICE CENTRALE

MINISTERUL CULTURII

## ORDIN

### pentru acreditarea temporară a Colecției publice „Zestrea Apusenilor”, cu sediul în localitatea Vața de Jos, județul Hunedoara

În baza Propunerii Comisiei Naționale a Muzeelor și Colecțiilor nr. 2.363 din 16.04.2024,

în conformitate cu prevederile art. 13 din Criteriile și normele de acreditare a muzeelor și a colecțiilor publice, aprobate prin Ordinul ministrului culturii și cultelor nr. 2.057/2007,

în temeiul dispozițiilor art. 18 alin. (1), (4) și (5) din Legea muzeelor și a colecțiilor publice nr. 311/2003, republicată, cu modificările și completările ulterioare, și al prevederilor art. 11 alin. (1) și (4) din Hotărârea Guvernului nr. 90/2010 privind organizarea și funcționarea Ministerului Culturii, cu modificările și completările ulterioare,

**ministrul culturii** emite prezentul ordin.

Art. 1. — Se acreditează temporar, pentru o perioadă de 6 luni, Colecția publică „Zestrea Apusenilor”, cu sediul în str. Piața Moșilor nr. 1, bl. 12, parter, ap. 13/1, cod poștal 337500, localitatea Vața de Jos, județul Hunedoara, cu condiția asigurării a minimum două funcții de specialitate: conservator și muzeograf.

Art. 2. — Prezentul ordin se publică în Monitorul Oficial al României, Partea I.

p. Ministrul culturii,  
**Diana-Ștefana Baciuna,**  
secretar de stat

București, 25 aprilie 2024.  
Nr. 2.816.

MINISTERUL CULTURII

## ORDIN

### pentru reacreditarea Muzeului Național „George Enescu”, cu sediul în municipiul București

În baza Propunerii Comisiei Naționale a Muzeelor și Colecțiilor nr. 2.170 din 16.04.2024,

în conformitate cu prevederile art. 12 și 18 din Criteriile și normele de acreditare a muzeelor și a colecțiilor publice, aprobate prin Ordinul ministrului culturii și cultelor nr. 2.057/2007,

în temeiul dispozițiilor art. 18 alin. (1) și (4) din Legea muzeelor și a colecțiilor publice nr. 311/2003, republicată, cu modificările și completările ulterioare, și al prevederilor art. 11 alin. (1) și (4) din Hotărârea Guvernului nr. 90/2010 privind organizarea și funcționarea Ministerului Culturii, cu modificările și completările ulterioare,

**ministrul culturii** emite prezentul ordin.

Art. 1. — Se reacreditează Muzeul Național „George Enescu”, cu sediul în municipiul București, Calea Victoriei nr. 141, sectorul 1, cod poștal 010071.

Art. 2. — Prezentul ordin se publică în Monitorul Oficial al României, Partea I.

p. Ministrul culturii,  
**Diana-Ștefana Baciuna,**  
secretar de stat

București, 25 aprilie 2024.  
Nr. 2.817.

EDITOR: PARLAMENTUL ROMÂNIEI — CAMERA DEPUTAȚILOR



„Monitorul Oficial” R.A., Str. Parcului nr. 65, sectorul 1, București; 012329  
C.I.F. RO427282, IBAN: RO55RNCB0082006711100001 BCR  
și IBAN: RO12TREZ7005069XXX000531 DTCPMB (alocat numai persoanelor juridice bugetare)  
Tel. 021.318.51.29/150, fax 021.318.51.15, e-mail: marketing@ramo.ro, www.monitoruloficial.ro  
Adresa Centrului pentru relații cu publicul este: șos. Panduri nr. 1, bloc P33, sectorul 5, București; 050651.  
Tel. 021.401.00.73, 021.401.00.78, e-mail: concursurifp@ramo.ro, convocariaga@ramo.ro  
Pentru publicări, încărcați actele pe site, la: <https://www.monitoruloficial.ro>, secțiunea Publicări.



5 948493 563129