



MONITORUL OFICIAL

AL

ROMÂNIEI

Anul 186 (XXX) — Nr. 312

PARTEA I
LEGI, DECRETE, HOTĂRĂRI ȘI ALTE ACTE

Mărti, 10 aprilie 2018

SUMAR

<u>Nr.</u>		<u>Pagina</u>
	ACTE ALE ORGANELOR DE SPECIALITATE ALE ADMINISTRAȚIEI PUBLICE CENTRALE	
71.	— Ordin al președintelui Agenției Naționale pentru Resurse Minerale privind aprobarea Listei perimetrelor pentru concesionarea de activități de explorare prin concursul public de ofertă — Runda nr. 96/2018	2–8
235.	— Ordin al directorului general al Agenției Naționale de Cadastru și Publicitate Imobiliară privind aprobarea începerii lucrărilor de înregistrare sistematică a imobilelor, pe sectoare cadastrale, în unitatea administrativ-teritorială Ciurila din județul Cluj	9–10
236.	— Ordin al directorului general al Agenției Naționale de Cadastru și Publicitate Imobiliară privind aprobarea începerii lucrărilor de înregistrare sistematică a imobilelor, pe sectoare cadastrale, în unitatea administrativ-teritorială Călărași din județul Botoșani	11–12
246.	— Ordin al directorului general al Agenției Naționale de Cadastru și Publicitate Imobiliară privind aprobarea începerii lucrărilor de înregistrare sistematică a imobilelor, pe sectoare cadastrale, în 15 unități administrativ-teritoriale din județul Vaslui	13–28
301/1.741/1.171.	— Ordin al ministrului sănătății, al ministrului finanțelor publice și al ministrului muncii și justiției sociale privind aprobarea bugetului de venituri și cheltuieli pe anul 2018 al Companiei Naționale „Unifarm” — S.A., aflată sub autoritatea Ministerului Sănătății	29–31

ACTE ALE ORGANELOR DE SPECIALITATE ALE ADMINISTRAȚIEI PUBLICE CENTRALE

AGENȚIA NAȚIONALĂ PENTRU RESURSE MINERALE

ORDIN

privind aprobarea Listei perimetrelor pentru concesionarea de activități de explorare prin concursul public de ofertă — Runda nr. 96/2018

În temeiul art. 4 alin. (4) din Hotărârea Guvernului nr. 1.419/2009 privind organizarea și funcționarea Agenției Naționale pentru Resurse Minerale, cu modificările ulterioare, și al art. 40 din Normele pentru aplicarea Legii minelor nr. 85/2003, aprobate prin Hotărârea Guvernului nr. 1.208/2003, cu modificările ulterioare,

președintele Agenției Naționale pentru Resurse Minerale emite prezentul ordin.

Art. 1. — Se aprobă Lista perimetrelor pentru concesionare de activități de explorare prin concursul public de ofertă — Runda nr. 96/2018, prevăzută în anexa care face parte integrantă din prezentul ordin.

Art. 2. — Agenția Națională pentru Resurse Minerale, în calitate de autoritate competentă abilitată să aplice prevederile Legii minelor nr. 85/2003, cu modificările și completările ulterioare, organizează concurs public de ofertă pentru concesionarea de activități miniere de explorare în perimetrele aprobate potrivit prezentului ordin.

Art. 3. — Organizarea și desfășurarea concursului public de ofertă pentru concesionarea de activități miniere de explorare se realizează în conformitate cu prevederile Hotărârii Guvernului nr. 1.208/2003 privind aprobarea Normelor pentru aplicarea Legii minelor nr. 85/2003, cu modificările ulterioare.

Art. 4. — (1) Ofertele redactate în limba română vor fi depuse, în original și în copie, potrivit legii, la sediul Agenției Naționale pentru Resurse Minerale din municipiul București, bd. Dacia nr. 59, sectorul 1. Ofertele pot fi transmise și prin poștă.

(2) Pentru fiecare perimetru cuprins în lista aprobată prin prezentul ordin un ofertant poate depune o singură ofertă. Ofertele alternative nu sunt admise.

Art. 5. — Ofertele persoanelor juridice române sau străine interesate vor cuprinde, cu respectarea prevederilor Normelor pentru aplicarea Legii minelor nr. 85/2003, aprobate prin Hotărârea Guvernului nr. 1.208/2003, cu modificările ulterioare, următoarele documente și informații:

I. Plic exterior:

A. în cazul persoanelor juridice române:

a) declarație de participare, semnată și ștampilată de ofertant, fără ștersături sau adăugări, care va cuprinde angajamentul de a menține valabilitatea ofertei, menționarea perimetrului la care se referă, respectiv denumirea, poziția din lista menționată la art. 1 și coordonatele topogeodezice, astfel cum sunt prevăzute în anexa la prezentul ordin, precum și asumarea răspunderii ofertantului asupra datelor și declarațiilor din ofertă.

Menționarea în cuprinsul declarației de participare a altor coordonate topogeodezice decât cele publicate în conformitate cu prezentul ordin atrage descalificarea ofertei, fără a se mai proceda la deschiderea plicului interior.

b) declarație cuprinzând date și informații privind ofertantul, respectiv denumirea, sediul social, codul unic de înregistrare, capitalul social, asociații/acționarii, precum și numele, funcția,

telefonul/faxul persoanei împuternicite de ofertant, cu care se vor face comunicările;

c) copii, certificate pentru conformitate, de pe actul constitutiv și certificatul de înregistrare ale ofertantului;

d) certificat constatator privind ofertantul, emis de oficiul registrului comerțului, în termen de valabilitate, în original sau copie legalizată; acesta va cuprinde informații actualizate referitoare la societate;

e) lista cuprinzând menționarea datelor și informațiilor incluse în fondul geologic național și/sau în fondul național de resurse/rezerve minerale, utilizate la elaborarea ofertei; în cazul utilizării de date și informații publice referitoare la resurse minerale se va indica sursa din care provin acestea;

f) dovada privind deținerea legală a datelor și informațiilor incluse în fondul geologic național și/sau în fondul național de resurse/rezerve minerale, utilizate la elaborarea ofertei, respectiv factura emisă de Agenția Națională pentru Resurse Minerale și ordinul de plată sau chitanța corespunzătoare, precum și acordul de confidențialitate pentru utilizarea datelor și informațiilor geologice încheiat între ofertant și Agenția Națională pentru Resurse Minerale;

g) dovada existenței capacității financiare necesare în vederea desfășurării activității:

— scrisoare de bonitate, în original sau copie legalizată, cuprinzând următorii indicatori economici, exprimați în procente:

- lichiditate globală;
- solvabilitate patrimonială;
- rata profitului brut;
- rentabilitate financiară.

Lipsa oricărui indicator economic solicitat va atrage depunerea ofertei în cadrul evaluării. Prezentarea oricărui altui indicator în afara celor menționați nu se va lua în considerare.

— dovada disciplinei financiar-fiscale, prin anexarea, în original sau copie legalizată, a certificatelor constatatoare/adeverințelor, emise de autoritățile/instituțiile publice care administrează:

- bugetul de stat;
- bugetul asigurărilor sociale de stat;
- bugetul Fondului național unic de asigurări sociale de sănătate;
- bugetul asigurărilor pentru șomaj;
- bugetul asigurărilor pentru accidente de muncă și boli profesionale;
- bugetele locale;

h) certificat de atestare privind capacitatea tehnică pentru întocmirea documentațiilor și/sau executarea lucrărilor de cercetare geologică și memoriu cuprinzând prezentarea activităților miniere executate sau în curs de executare, în cazul ofertanților specializați și atestați de Agenția Națională pentru Resurse Minerale; ori

— documentație privind dotarea tehnică a ofertantului, care va cuprinde cel puțin informații privind instalațiile și utilajele specifice activităților miniere de cercetare geologică, deținute de ofertant, și titlul deținerii acestora, precum și personalul ofertantului, inclusiv personalul de specialitate specific activităților miniere, și un memoriu cuprinzând prezentarea activităților miniere executate sau în curs de executare, în cazul ofertanților cu dotare tehnică proprie, neatestați de Agenția Națională pentru Resurse Minerale; sau

— copie de pe certificatul de atestare privind capacitatea tehnică pentru întocmirea documentațiilor și/sau executarea lucrărilor de cercetare geologică a persoanei juridice cu care urmează să fie executate activitățile miniere, semnată și ștampilată pentru conformitate, memoriu cuprinzând prezentarea activităților miniere executate de aceasta sau în curs de executare, precum și actul juridic prin care s-a convenit obligația fermă de executare a activităților miniere, dacă acestea îi vor fi concesionate, în cazul ofertanților fără capacitate tehnică proprie.

Pentru capacitatea tehnică se vor depune documente numai pentru unul dintre cele 3 cazuri prezentate anterior.

În situația în care un operator economic depune oferte pentru mai multe perimetre din lista aprobată prin prezentul ordin, originalele documentelor prevăzute la lit. d) și g) vor fi prezentate în oferta aflată pe poziția superioară din listă. Pentru celelalte oferte se prezintă copii certificate în conformitate cu originalul, cu specificarea expresă în care dintre oferte se găsesc originalele.

Documentele prevăzute la lit. d) și g) se vor prezenta în termen de valabilitate la data depunerii ofertei.

B. în cazul persoanelor juridice străine:

Plicul exterior va cuprinde documentele și informațiile prevăzute la pct. A. lit. a), b), e), f) și h), precum și următoarele:

a) scrisoarea de bonitate, fără prezentarea indicatorilor prevăzuți la art. 59 alin. (1) din Normele pentru aplicarea Legii minelor nr. 85/2003, aprobate prin Hotărârea Guvernului nr. 1.208/2003, cu modificările ulterioare;

b) raportul anual auditat.

Documentele cuprinse în plicul exterior se vor prezenta îndosariate, cu paginile numerotate și filă finală.

II. Plic interior:

Acesta, atât în cazul persoanelor juridice române, cât și al persoanelor juridice străine, conține oferta propriu-zisă, respectiv:

a) programul de explorare propus;

b) proiectul tehnic de refacere a mediului.

Programul de explorare propus și proiectul tehnic de refacere a mediului vor cuprinde inclusiv volumele fizice de lucrări, defalcate pe ani contractuali, și valorile estimative corespunzătoare acestora.

Art. 6. — (1) În conformitate cu prevederile art. 72 alin. (4) din Normele pentru aplicarea Legii minelor nr. 85/2003, aprobate prin Hotărârea Guvernului nr. 1.208/2003, cu modificările ulterioare, lipsa oricărui document din plicul exterior atrage descalificarea ofertei, fără a se mai proceda la deschiderea plicului interior.

(2) Lipsa oricărui document din plicul interior atrage descalificarea ofertei, conform art. 72 alin. (6) din Normele pentru aplicarea Legii minelor nr. 85/2003, aprobate prin Hotărârea Guvernului nr. 1.208/2003, cu modificările ulterioare.

Art. 7. — Modalitatea de evaluare a capacității financiare, capacității tehnice, programului de explorare și proiectului tehnic de refacere a mediului, precum și datele-limită ale evaluării ofertelor și cea a declarării câștigătorului pot fi obținute gratuit de participanții la concursul public de ofertă de la sediul Agenției Naționale pentru Resurse Minerale.

Art. 8. — (1) În vederea formulării ofertelor, Agenția Națională pentru Resurse Minerale pune la dispoziția persoanelor juridice interesate date și informații geologice existente în fondul geologic național și/sau în fondul național de resurse/rezerve minerale.

(2) Accesul la datele și informațiile geologice se face, conform art. 11 din Normele pentru aplicarea Legii minelor nr. 85/2003, aprobate prin Hotărârea Guvernului nr. 1.208/2003, cu modificările ulterioare, în baza solicitării scrise, cu respectarea condițiilor impuse de legislația privind informațiile clasificate, a acordului de confidențialitate și în condițiile achitării de către solicitant a tarifelor pentru consultarea și utilizarea de date și informații din fondul geologic național referitoare la resurse minerale, aprobate prin Ordinul președintelui Agenției Naționale pentru Resurse Minerale nr. 138/2010 privind aprobarea tarifelor percepute pentru actele eliberate de Agenția Națională pentru Resurse Minerale în domeniul minier.

(3) Formularea ofertei prin utilizarea de date și informații incluse în fondul geologic național și/sau în fondul național de resurse/rezerve minerale, pentru care nu s-au achitat tarifele de consultare și utilizare, atrage descalificarea acesteia în faza de evaluare.

Art. 9. — (1) Termenul de depunere a ofertelor este a 30-a zi lucrătoare de la data intrării în vigoare a prezentului ordin, ora 16,30, pentru zilele de luni-joi, respectiv ora 14,00, pentru ziua de vineri.

(2) Ofertele depuse după împlinirea termenului prevăzut la alin. (1) sunt înapoiate ofertanților fără a fi deschise.

Art. 10. — (1) Ofertele vor fi deschise la sediul Agenției Naționale pentru Resurse Minerale la ora 10,00 a celei de-a 7-a zile lucrătoare de la data împlinirii termenului prevăzut la art. 9 alin. (1).

(2) Ședința de deschidere a ofertelor este publică.

(3) Relații suplimentare pot fi obținute la sediul Agenției Naționale pentru Resurse Minerale sau la telefon: 021 317.00.96, 021 317.00.18, 021 317.00.94 sau 021 317.00.95.

Art. 11. — Prezentul ordin intră în vigoare la data publicării în Monitorul Oficial al României, Partea I.

Președintele Agenției Naționale pentru Resurse Minerale,
Gigi Dragomir

LISTA
perimetrelor pentru concesionare de activități de explorare
privind concursul public de ofertă — Runda 96/2018

Nr. crt.	Denumirea perimetrului	Coordonate		Suprafața kmp	Județ	Substanța
		X	Y			
1	Băi termale Carp Arad	529214	213315	0,002	Arad	Ape geotermale
		529228	213353			
		529190	213366			
		529177	213328			
2	Catalina Nord	498314	589000	1,413	Covasna	Ape minerale naturale
		498320	589468			
		498537	589580			
		498539	590000			
		497000	590000			
		497000	589000			
		cu excluderea Sitului Catalina — Latura dreaptă a drumului II				
		498057.71	589269			
		498080	589319.51			
		498091	589379.30			
		498056.65	589403.12			
		498031.78	589376.13			
		498015.88	589300.46			
		498022.23	589274.53			
		498036	589261.27			
		cu excluderea Sitului Catalina — Latura dreaptă a drumului III				
		497856.95	589527.84			
		497852.72	589545.30			
		497832.61	589550.00			
		497795.54	589534.19			
		497785.00	589514.12			
		497794.51	589498.73			
		497817.79	589495.03			
497846.87	589508.70					
3	Catalina-Hătuica	496250	589250	1,784	Covasna	Ape minerale naturale
		495500	590000			
		494250	588750			
		495000	588000			
		cu excluderea Sitului Catalina — La cruce				
		495762.21	589367.78			
		495775.47	589342.38			
		495851.11	589351.93			
		495906.67	589392.15			
		495900.88	589425.99			
495866.92	589452.47					

Nr. crt.	Denumirea perimetrului	Coordonate		Suprafața kmp	Județ	Substanța
		X	Y			
		495810.89	589464.12			
		495766.47	589434.46			
		cu excluderea Sitului Catalina — Dealul mic				
		495190.87	589090.30			
		495197.22	589105.12			
		495185.05	589124.70			
		495153.30	589122.55			
		495099.85	589107.76			
		495091.91	589072.31			
		495108.32	589047.97			
		495140.60	589041.09			
		cu excluderea Sitului Catalina — Lângă drumul mare				
		494830.4	588675.64			
		494845.15	588842.37			
		494764.25	589016.95			
		494663.77	589054.14			
		494593.66	589011.7			
		494565.81	588933.65			
		494657.16	588716.62			
		494747.05	588694.2			
4	Maieru — Valea Caselor	660889	479104	6,353	Bistrița-Năsăud	Ape minerale naturale necarbogazoase
		659596	480180			
		658237	480928			
		657486	480827			
		657417	478338			
		659238	478168			
5	Ocna Șugatag	698600	419965	0,005	Maramureș	Ape minerale terapeutice
		698565	420000			
		698500	419935			
		698535	419900			
6	Lacul Nuntași	344342	793477	3,544	Constanța	Nămoluri terapeutice
		344625	793889			
		343857	795991			
		342938	795991			
		342670	795041			
		342938	793678			
7	Curățura	637570	305660	0,246	Bihor	Lignit
		637200	305520			
		637000	305000			
		637670	305200			
8	Golașa	361950	333200	1,653	Mehedinți	Lignit
		361000	334250			
		360300	335000			
		359500	335000			

Nr. crt.	Denumirea perimetrului	Coordonate		Suprafața kmp	Județ	Substanța
		X	Y			
		360660	333750			
		361250	333000			
		361680	332800			
9	Valea Coandei	371023	338534	0,500	Gorj	Lignit
		370716	338331			
		371130	337798			
		371528	337799			
		371800	338097			
		371624	338244			
		371651	338350			
10	Miculești IV- Extins	370721	344498	0,562	Gorj	Lignit
		370825	344824			
		370960	345250			
		370851	345308			
		370861	345240			
		370831	345205			
		370503	345241			
		370430	344880			
		370410	344875			
		370250	344960			
		370030	344755			
		370887	343951			
		370940	344268			
11	Hăblău	427969	355566	0,063	Hunedoara	Huilă
		428052	355685			
		427777	355688			
		427630	355629			
		427771	355416			
12	Zănoaga cu Dâlmele	424420	343660	0,040	Hunedoara	Huilă
		424440	343740			
		424400	343790			
		424360	343840			
		424320	343850			
		424270	343790			
		424170	343720			
		424220	343640			
		424290	343610			
		424360	343620			
13	Dosul Galbenului	423990	344490	0,033	Hunedoara	Huilă
		424030	344620			
		423850	344715			
		423770	344570			
14	Bobota Est	654056	334027	0,237	Sălaj	Nisip și pietriș
		654088	333500			
		654458	333337			
		654495	333387			

Nr. crt.	Denumirea perimetrului	Coordonate		Suprafața kmp	Județ	Substanța
		X	Y			
		654573	333457			
		654663	333510			
		654749	333538			
		654263	333902			
		654113	334005			
15	Livada-Est	612559	412582	1,665	Cluj	Nisip și pietriș
		612779	413176			
		612910	413402			
		612919	413450			
		612951	413499			
		613077	413838			
		613084	413924			
		613156	414039			
		613312	414453			
		613134	414661			
		613016	414781			
		612870	414419			
		612863	414372			
		612643	414255			
		612629	414240			
		612240	414163			
		612556	414009			
		612466	413979			
		612187	414076			
		612084	413927			
		611907	413792			
		611766	413714			
		611691	413690			
		611608	413675			
		611599	413660			
		611677	413222			
		611707	413196			
		611797	413169			
		611914	413083			
		611957	413037			
		612349	412729			
16	Valea Oii	405670	752430	0,453	Tulcea	Granit
		405185	752420			
		405163	751609			
		405161	751526			
		405670	751500			
17	Mehadia Est	382750	293300	0,830	Caraș-Severin	Dacit industrial construcție
		382750	293850			

Nr. crt.	Denumirea perimetrului	Coordonate		Suprafața kmp	Județ	Substanța
		X	Y			
		381100	293750			
		381000	293300			
		cu excluderea				
		382037	293450			
		382032	293594			
		381979	293624			
		381937	293631			
		381930	293531			
381959	293428					
18	Tarla Berc	545981	413752	0,325	Alba	Sare gemă
		546030	413853			
		546194	414082			
		546212	414136			
		546283	414222			
		546284	414247			
		546268	414298			
		546241	414330			
		545952	414571			
		545808	414303			
		545736	414240			
		545655	414205			
		545602	414203			
		545540	414209			
		545508	414023			
545756	413877					
19	Valea Sărată I Turda	567006	407986	2,704	Cluj	Sare gemă
		567494	407458			
		569623	408998			
		568968	410000			
		567760	409138			
		567890	408680			

ORDIN
privind aprobarea începerii lucrărilor de înregistrare
sistematică a imobilelor, pe sectoare cadastrale,
în unitatea administrativ-teritorială Ciurila din județul Cluj

Având în vedere prevederile art. 11 alin. (1) din Legea cadastrului și a publicității imobiliare nr. 7/1996, republicată, cu modificările și completările ulterioare, și ale art. 15 alin. (3) din Regulamentul de organizare și funcționare a Agenției Naționale de Cadastru și Publicitate Imobiliară, aprobat prin Hotărârea Guvernului nr. 1.288/2012, cu modificările și completările ulterioare,

în temeiul art. 3 alin. (13) din Legea cadastrului și a publicității imobiliare nr. 7/1996, republicată, cu modificările și completările ulterioare,

directorul general al Agenției Naționale de Cadastru și Publicitate Imobiliară emite prezentul ordin.

Art. 1. — Se aprobă începerea lucrărilor de înregistrare sistematică a imobilelor, în sectoarele cadastrale nr. 113, 114, 121, 124, 125, 131, 132, 133, 134, 135, 136, 137, 138, 139 și 141 din unitatea administrativ-teritorială Ciurila din județul Cluj.

Art. 2. — Reprezentarea grafică a sectoarelor cadastrale în care se desfășoară lucrările de înregistrare sistematică a imobilelor este prevăzută în anexa*) care face parte integrantă din prezentul ordin.

Art. 3. — Prezentul ordin se publică în Monitorul Oficial al României, Partea I.

p. Directorul general al Agenției Naționale de Cadastru și Publicitate Imobiliară,
Vasile Marcel Grigore

București, 12 martie 2018.
Nr. 235.

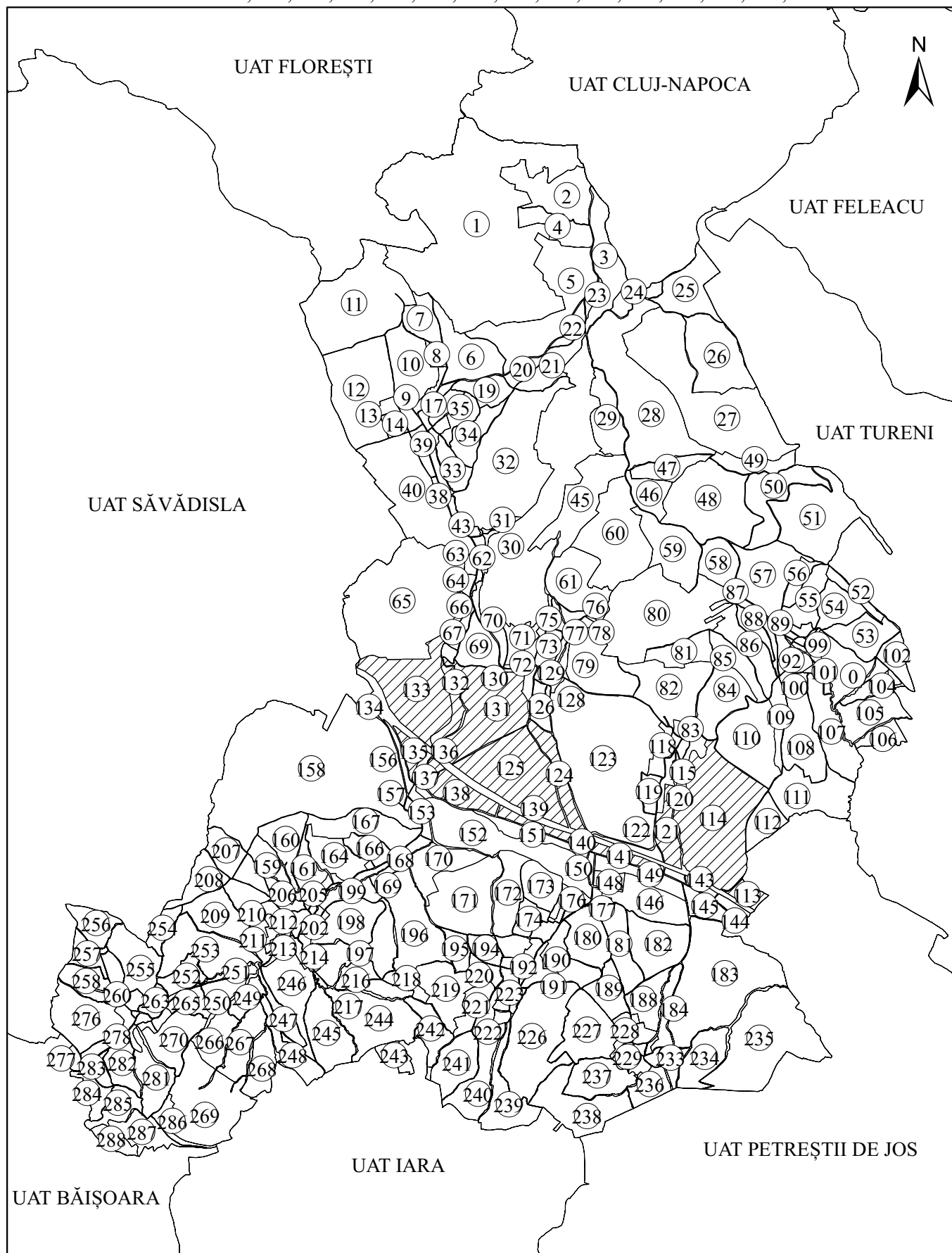
*) Anexa este reprodusă în facsimil.

Reprezentarea grafică a sectoarelor cadastrale în care se desfășoară lucrări de înregistrare sistematică

Județ: CLUJ

UAT: CIURILA

Sectoare: 113, 114, 121, 124, 125, 131, 132, 133, 134, 135, 136, 137, 138, 139, 141



ORDIN
privind aprobarea începerii lucrărilor de înregistrare
sistematică a imobilelor, pe sectoare cadastrale,
în unitatea administrativ-teritorială Călărași
din județul Botoșani

Având în vedere prevederile art. 11 alin. (1) din Legea cadastrului și a publicității imobiliare nr. 7/1996, republicată, cu modificările și completările ulterioare, și ale art. 15 alin. (3) din Regulamentul de organizare și funcționare al Agenției Naționale de Cadastru și Publicitate Imobiliară, aprobat prin Hotărârea Guvernului nr. 1.288/2012, cu modificările și completările ulterioare,

în temeiul art. 3 alin. (13) din Legea cadastrului și a publicității imobiliare nr. 7/1996, republicată, cu modificările și completările ulterioare,

directorul general al Agenției Naționale de Cadastru și Publicitate Imobiliară emite prezentul ordin.

Art. 1. — Se aprobă începerea lucrărilor de înregistrare sistematică a imobilelor, în sectoarele cadastrale nr. 16, 40, 44 și 55 din unitatea administrativ-teritorială Călărași din județul Botoșani.

Art. 2. — Reprezentarea grafică a sectoarelor cadastrale în care se desfășoară lucrările de înregistrare sistematică a imobilelor este prevăzută în anexa*) care face parte integrantă din prezentul ordin.

Art. 3. — Prezentul ordin se publică în Monitorul Oficial al României, Partea I.

p. Directorul general al Agenției Naționale de Cadastru și Publicitate Imobiliară,
Vasile Marcel Grigore

București, 12 martie 2018.
Nr. 236.

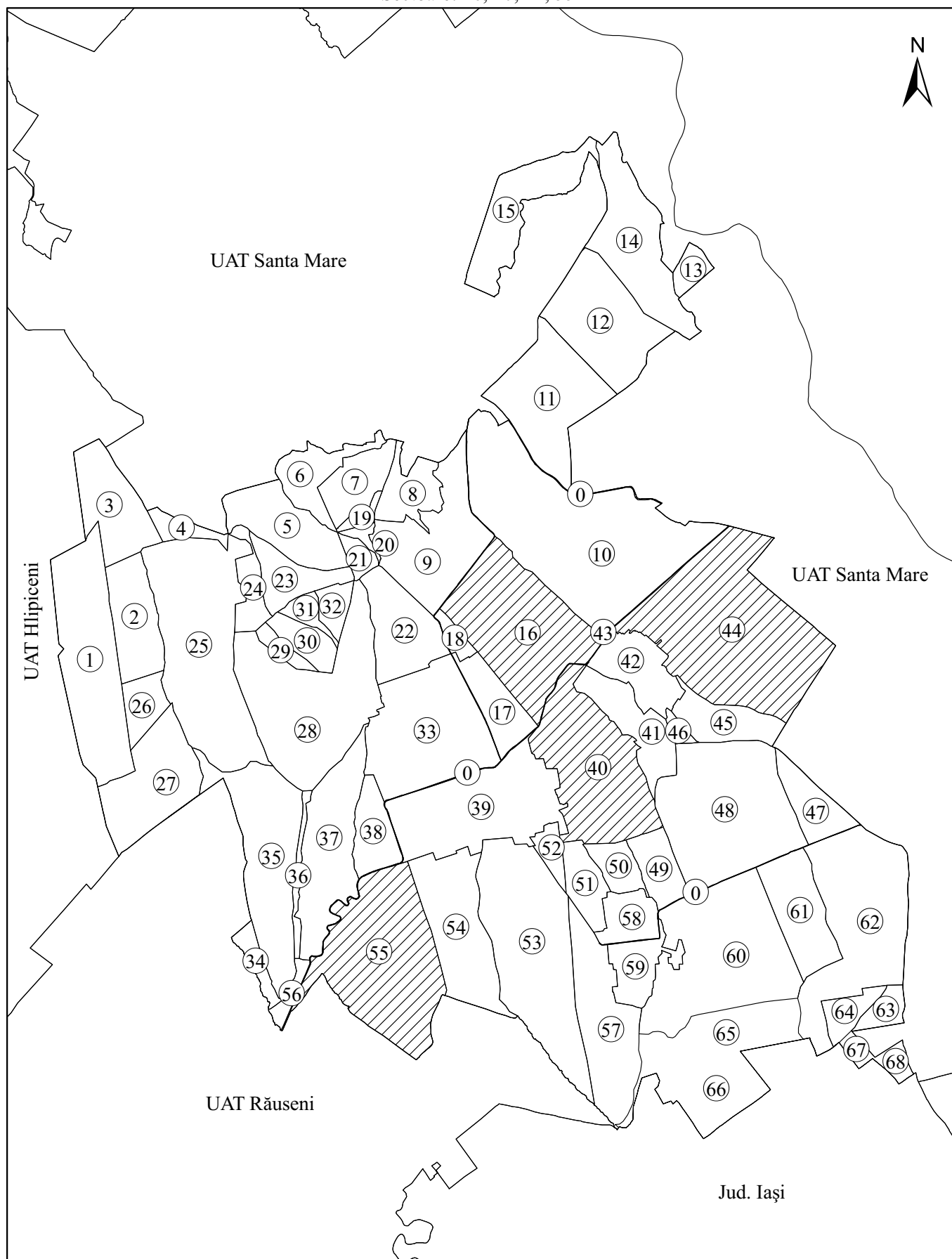
*) Anexa este reprodusă în facsimil.

Reprezentarea grafică a sectoarelor cadastrale în care se desfășoară lucrări de înregistrare sistematică

Județ: Botoșani

UAT: Călărași

Sectoare: 16, 40, 44, 55



AGENȚIA NAȚIONALĂ DE CADASTRU ȘI PUBLICITATE IMOBILIARĂ

ORDIN**privind aprobarea începerii lucrărilor de înregistrare sistematică a imobilelor, pe sectoare cadastrale, în 15 unități administrativ-teritoriale din județul Vaslui**

Având în vedere prevederile art. 11 alin. (1) din Legea cadastrului și a publicității imobiliare nr. 7/1996, republicată, cu modificările și completările ulterioare, și ale art. 15 alin. (3) din Regulamentul de organizare și funcționare a Agenției Naționale de Cadastru și Publicitate Imobiliară, aprobat prin Hotărârea Guvernului nr. 1.288/2012, cu modificările și completările ulterioare,

în temeiul art. 3 alin. (13) din Legea cadastrului și a publicității imobiliare nr. 7/1996, republicată, cu modificările și completările ulterioare,

directorul general al Agenției Naționale de Cadastru și Publicitate Imobiliară emite prezentul ordin.

Art. 1. — Se aprobă începerea lucrărilor de înregistrare sistematică a imobilelor, pe sectoare cadastrale, situate pe teritoriul a 15 unități administrativ-teritoriale din județul Vaslui, după cum urmează:

a) unitatea administrativ-teritorială Blăgești — sectoarele cadastrale nr. 27, 28, 29, 30, 31, 32, 48, 49, 50, 51, 52, 53, 54, și 55;

b) unitatea administrativ-teritorială Bogdănești — sectoarele cadastrale nr. 35, 36, 37, 39, 40, 41, 43, 45, 46, 47, 48, 49, 50, 60, 61, 63, 88 și 90;

c) unitatea administrativ-teritorială Dodești — sectoarele cadastrale nr. 4, 5, 9, 25, 28, 29, 32 și 34;

d) unitatea administrativ-teritorială Grivița — sectoarele cadastrale nr. 2, 12, 16, 17, 18, 34, 38, 50, 67, 68, 69, 71 și 72;

e) unitatea administrativ-teritorială Oltenești — sectoarele cadastrale nr. 24, 51, 53, 54, 55, 81 și 96;

f) unitatea administrativ-teritorială Oșești — sectoarele cadastrale nr. 2, 3, 7, 10, 11, 12, 13, 14, 21, 24, 25, 31, 33 și 34;

g) unitatea administrativ-teritorială Pogana — sectoarele cadastrale nr. 2, 8, 15, 22, 24, 39, 40, 42, 45, 57, 60, 61, 66, 73 și 78;

h) unitatea administrativ-teritorială Pogonești — sectoarele cadastrale nr. 1, 3, 6, 7, 8, 10, 11, 12, 19, 20, 21, 28, 34, 36 și 37;

i) unitatea administrativ-teritorială Pușcași — sectoarele cadastrale nr. 8, 9, 19;

j) unitatea administrativ-teritorială Rebricea — sectoarele cadastrale nr. 44, 45, 46, 47, 81, 87, 88, 91, 92, 101 și 118;

k) unitatea administrativ-teritorială Șuletea — sectoarele cadastrale nr. 2, 9, 14, 15, 21, 24, 26, 27, 31, 32, 33, 34, 35, 45, 64, 70, 74 și 77;

l) unitatea administrativ-teritorială Tăcuta — sectoarele cadastrale nr. 37, 39, 41, 45, 52 și 54;

m) unitatea administrativ-teritorială Vișoara — sectoarele cadastrale nr. 6, 9, 13, 14, 15, 16, 17, 18, 19, 20, 22, 23, 24, 25, 26, 27, 28, 29, 30, 31, 32, 33, 34, 36, 37, 39, 48, 49, 50, 51 și 52;

n) unitatea administrativ-teritorială Vinderei — sectoarele cadastrale nr. 4, 34, 65, 78, 81, 83, 88 și 90;

o) unitatea administrativ-teritorială Voinești — sectoarele cadastrale nr. 2, 3, 4, 11, 14, 16, 20, 21, 23, 24, 26, 27, 29, 33, 38, 56, 62, 65, 69, 75, 76, 78, 88, 92, 93, 94, 106, 107 și 108.

Art. 2. — Reprezentarea grafică a sectoarelor cadastrale în care se desfășoară lucrările de înregistrare sistematică a imobilelor este prevăzută în anexele nr. 1—15*) la prezentul ordin.

Art. 3. — Anexele nr. 1—15 fac parte integrantă din prezentul ordin.

Art. 4. — Prezentul ordin se publică în Monitorul Oficial al României, Partea I.

Directorul general al Agenției Naționale de Cadastru și Publicitate Imobiliară,
Radu Codruț Ștefănescu

București, 19 martie 2018.
Nr. 246.

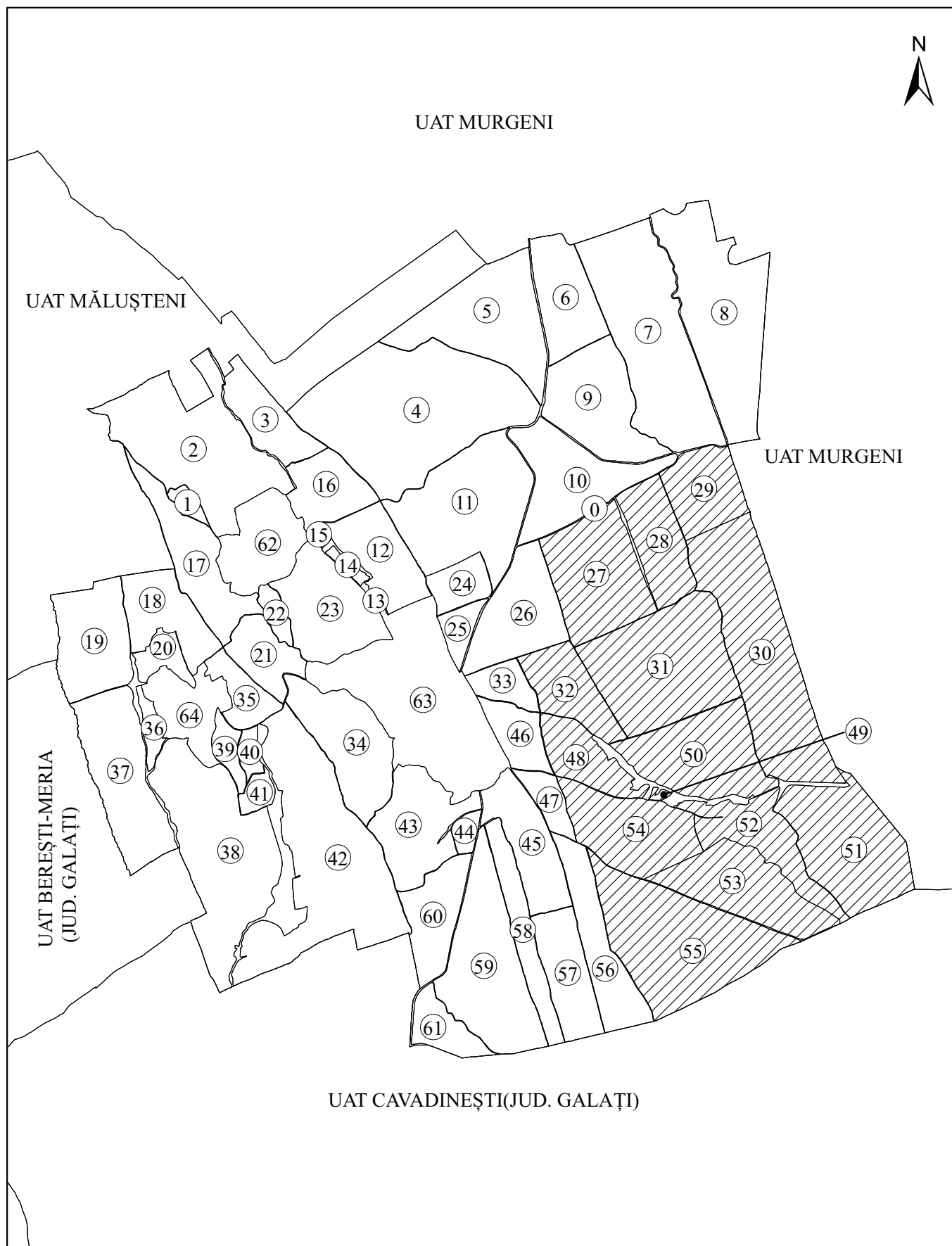
*) Anexele nr. 1—15 sunt reproduse în facsimil.

Reprezentarea grafică a sectoarelor cadastrale în care se desfășoară lucrări de înregistrare sistematică

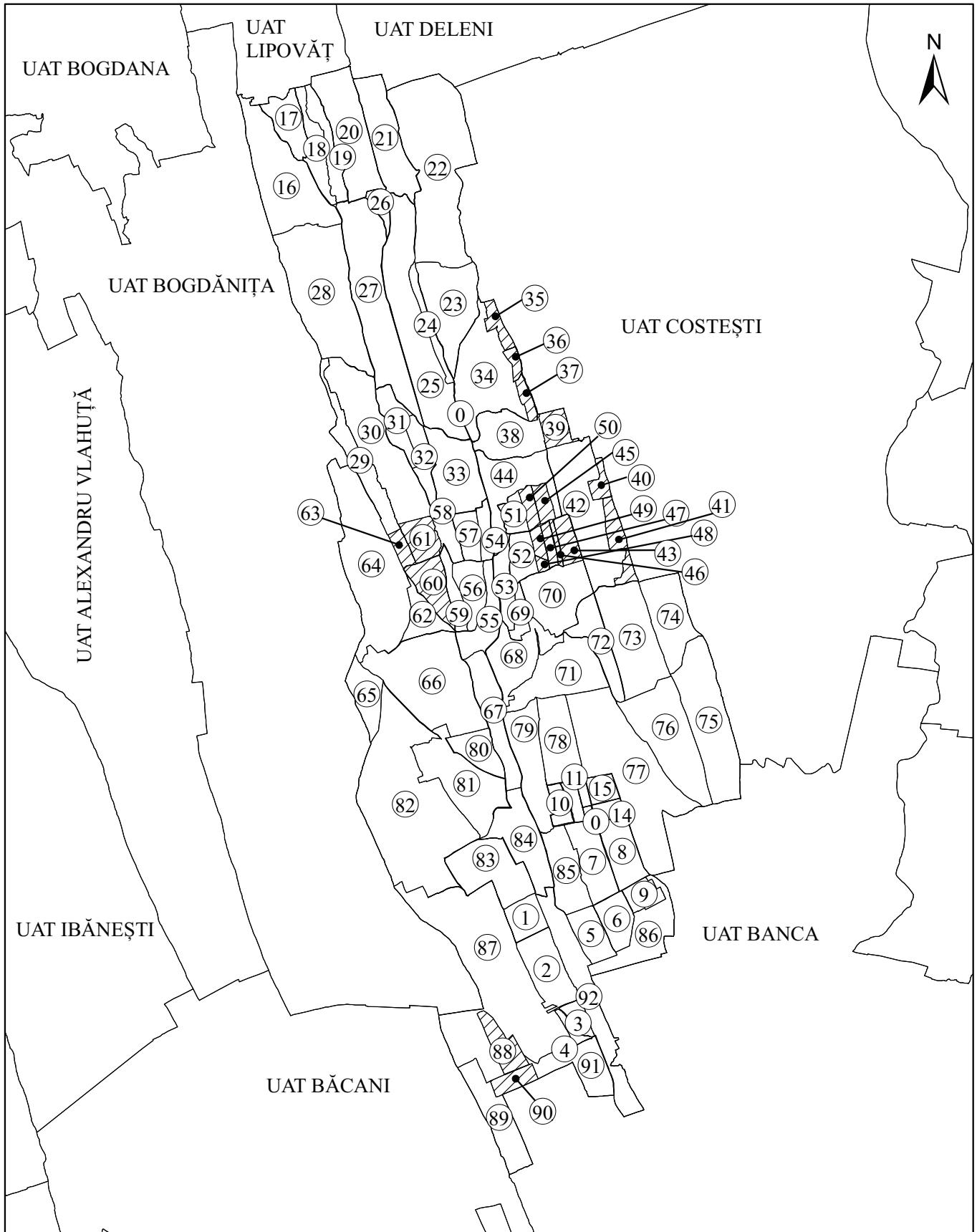
Județ: VASLUI

UAT: BLĂGEȘTI

Sectoare: 27,28,29,30,31,32,48,49,50,51,52,53,54,55



Reprezentarea grafică a sectoarelor cadastrale în care se desfășoară lucrări de înregistrare sistematică
Județ: VASLUI
UAT: BOGDĂNEȘTI
Sectoare: 35, 36, 37, 39, 40, 41, 43, 45, 46, 47, 48, 49, 50, 60, 61, 63, 88, 90

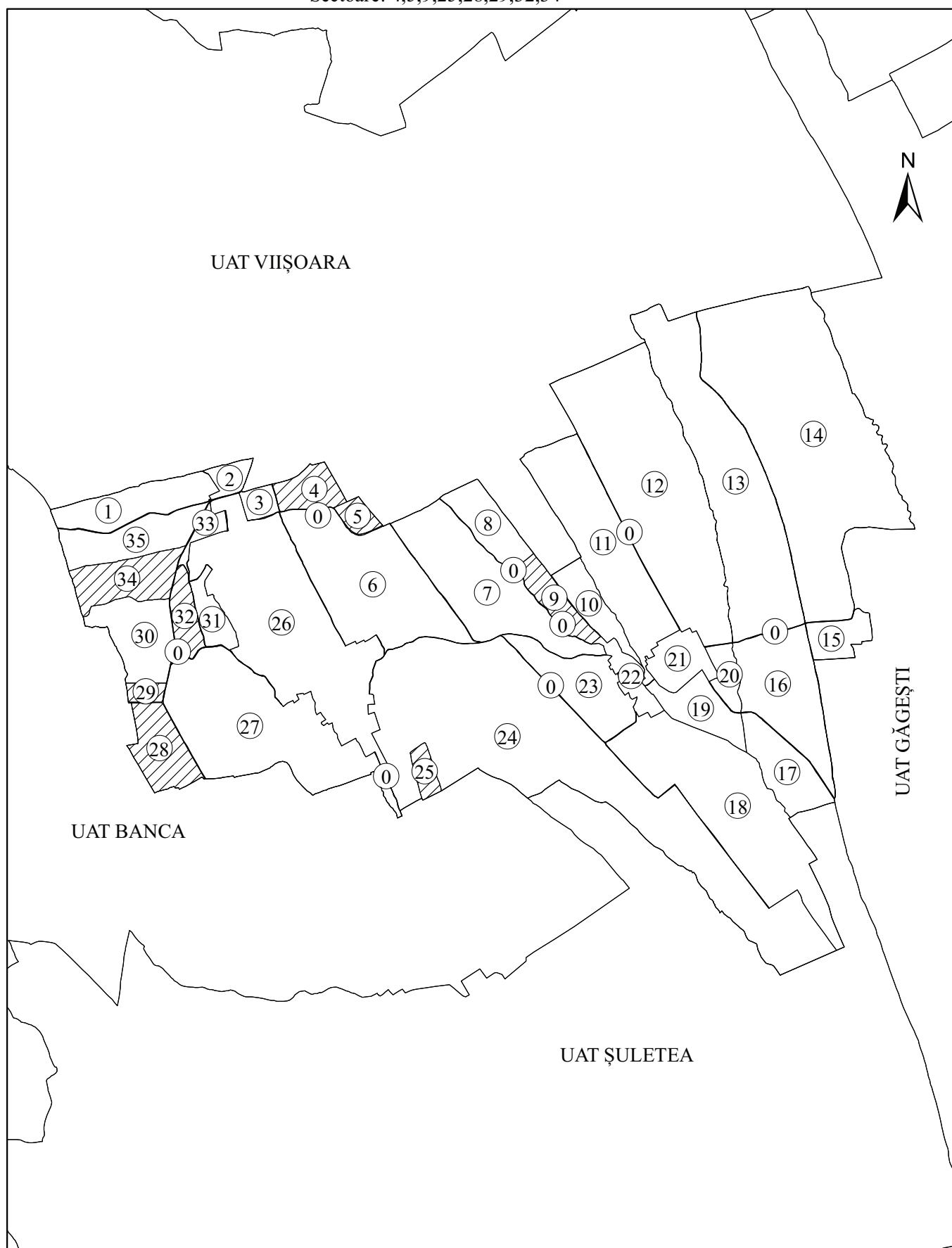


Reprezentarea grafică a sectoarelor cadastrale în care se desfășoară lucrări de înregistrare sistematică

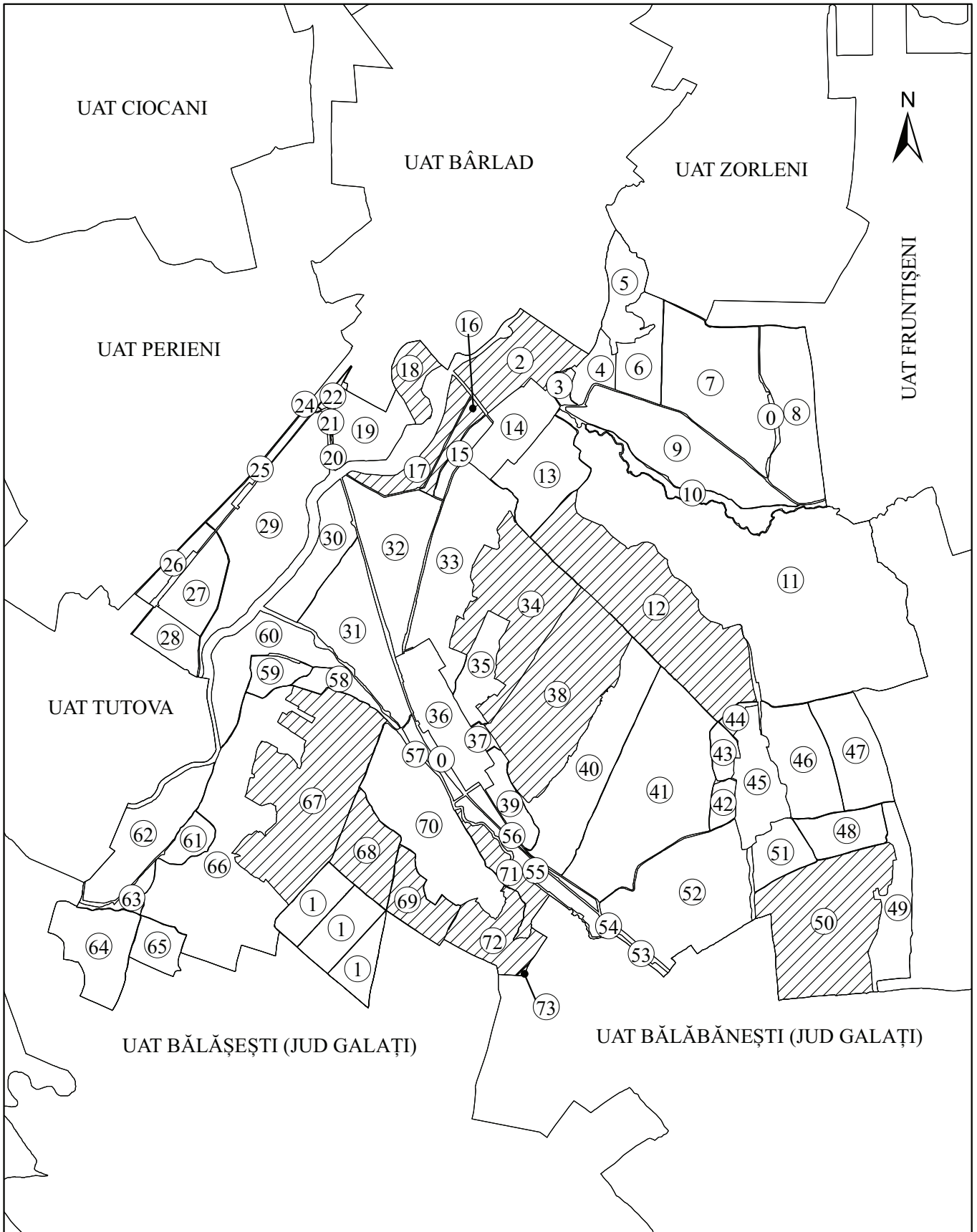
Județ: VASLUI

UAT: DODEȘTI

Sectoare: 4,5,9,25,28,29,32,34

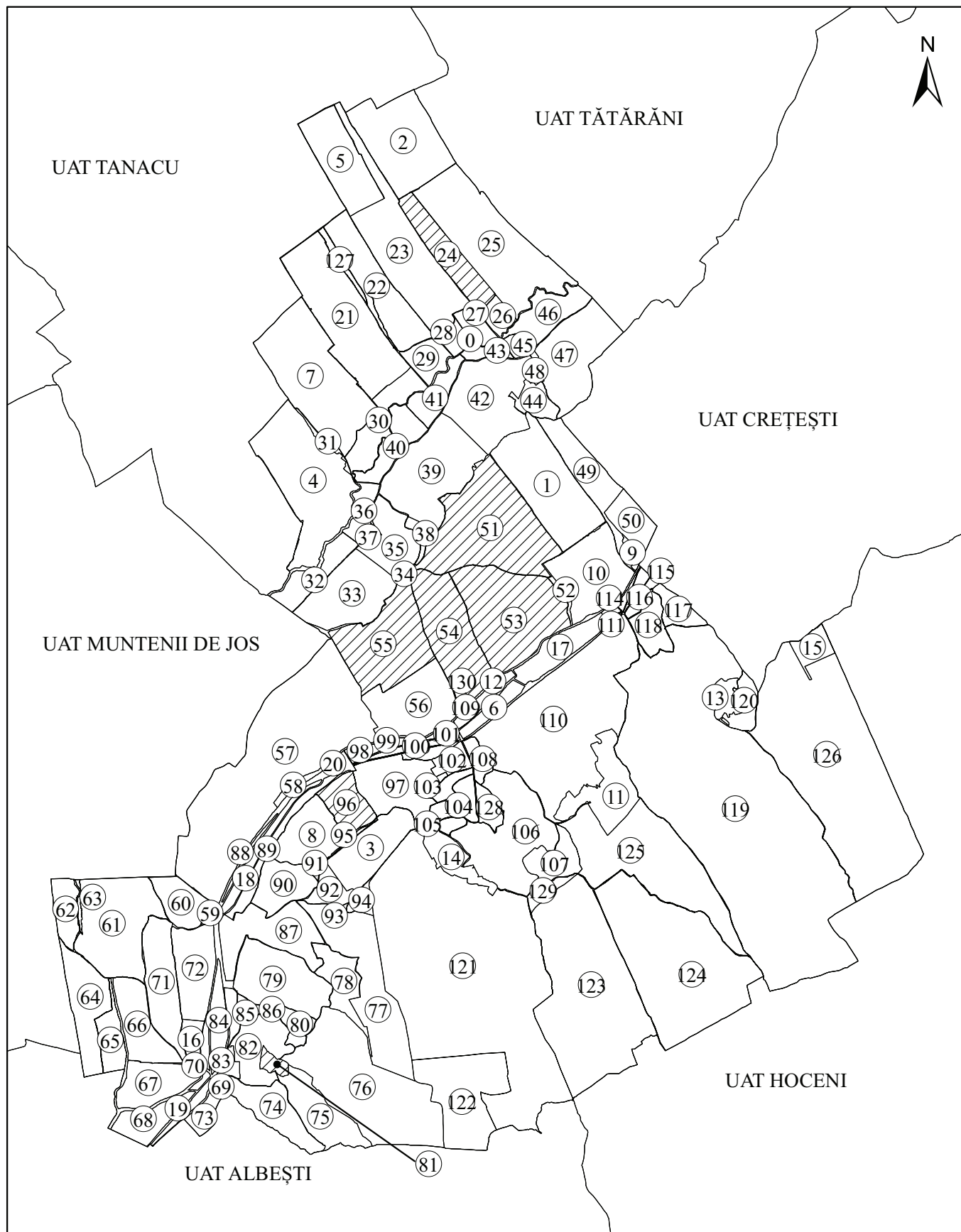


Reprezentarea grafică a sectoarelor cadastrale în care se desfășoară lucrări de înregistrare sistematică
 Județ: VASLUI
 UAT: GRIVIȚA
 Sectoare: 2, 12, 16, 17, 18, 34, 38, 50, 67, 68, 69, 71, 72



Reprezentarea grafică a sectoarelor cadastrale în care se desfășoară lucrări de înregistrare sistematică

Județ: VASLUI
UAT: OLTENEȘTI
Sectoare: 24,51,53,54,55,81,96

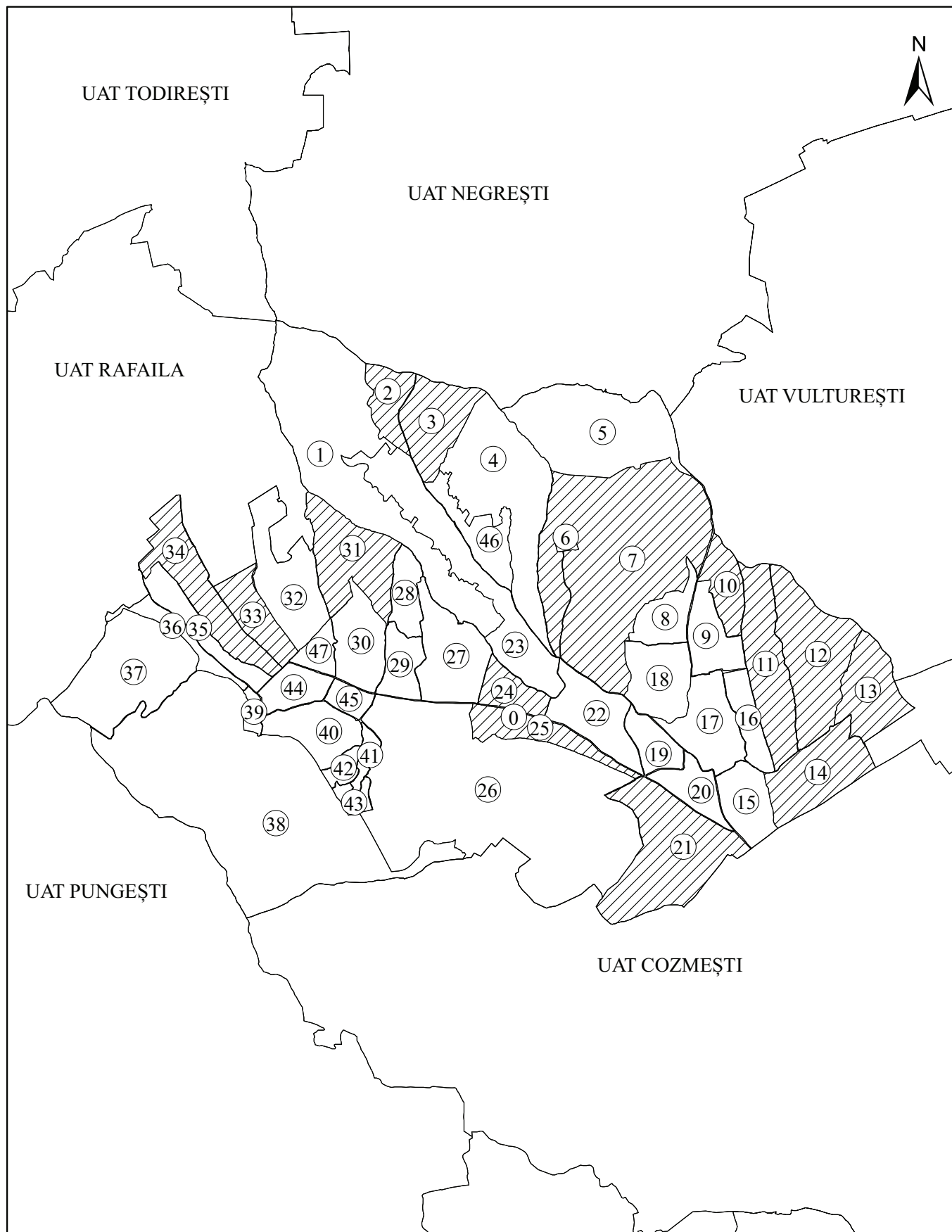


Reprezentarea grafică a sectoarelor cadastrale în care se desfășoară lucrări de înregistrare sistematică

Județ: VASLUI

UAT: OȘEȘTI

Sectoare: 2, 3, 7, 10, 11, 12, 13, 14, 21, 24, 25, 31, 33, 34

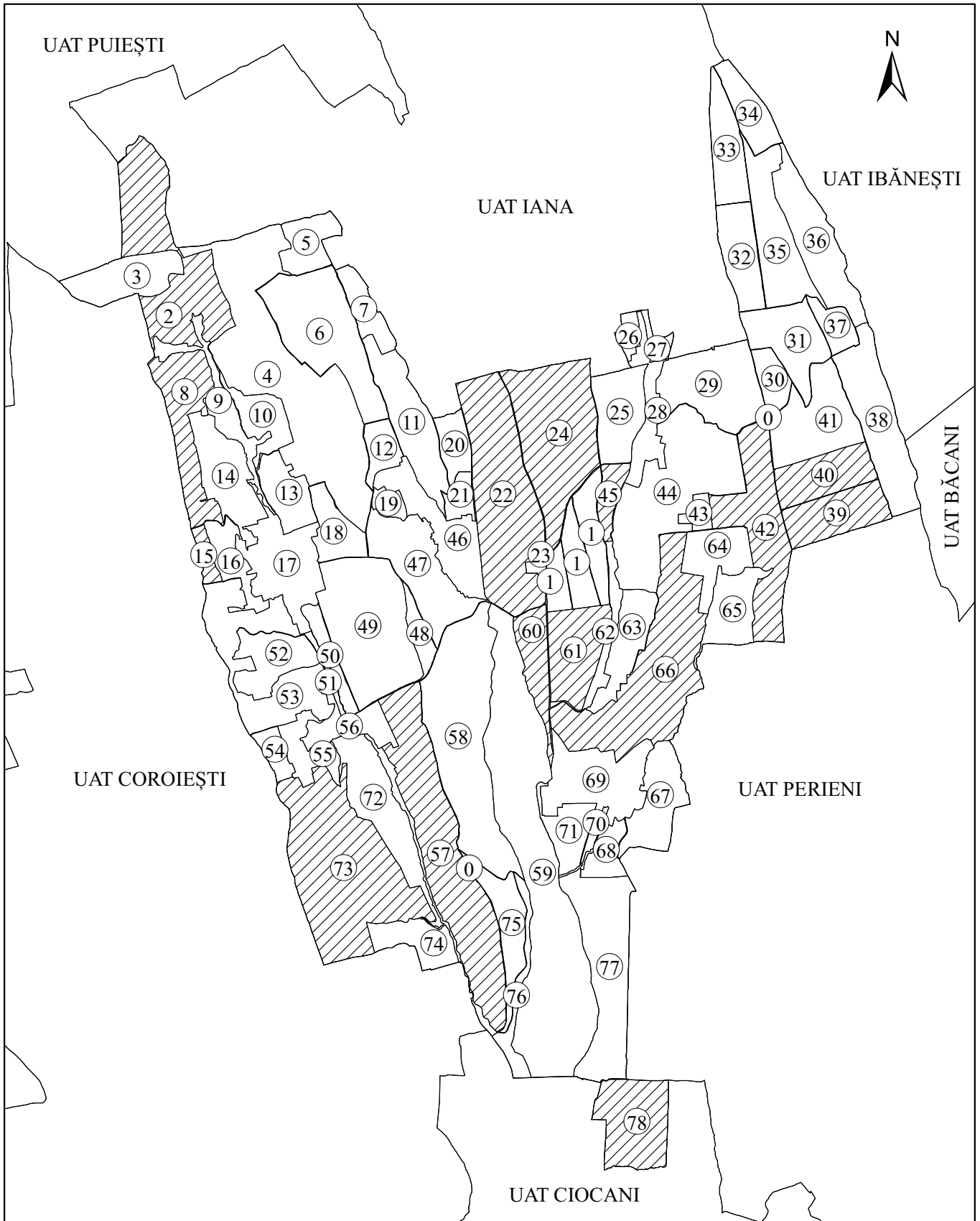


Reprezentarea grafică a sectoarelor cadastrale în care se desfășoară lucrări de înregistrare sistematică

Județ: VASLUI

UAT:POGANA

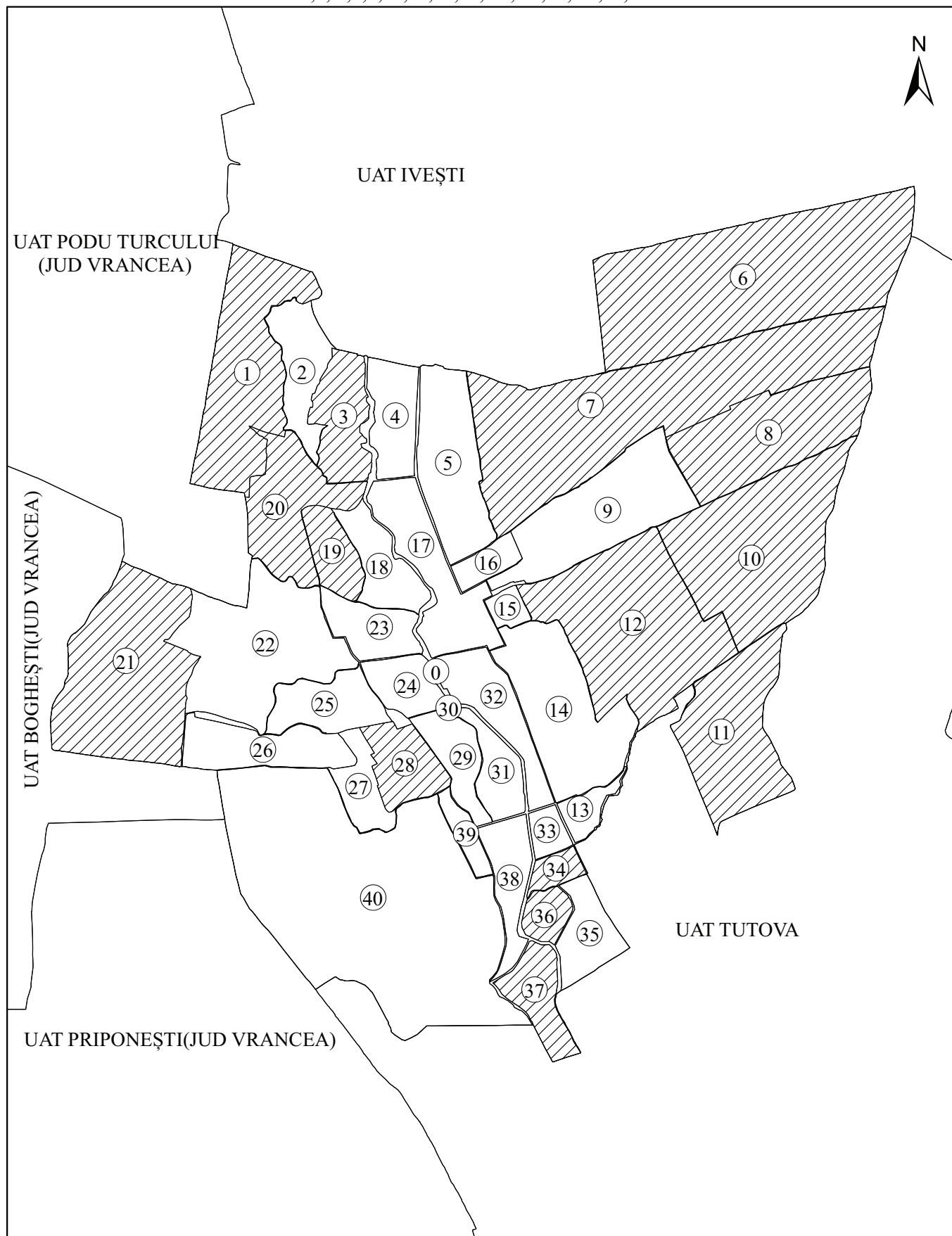
Sectoare: 2,8,15,22,24,39,40,42,45,57,60,61,66,73,78



Reprezentarea grafică a sectoarelor cadastrale în care se desfășoară lucrări de înregistrare sistematică

Județ: VASLUI
 UAT: POGONEȘTI

Sectoare: 1,3, 6,7,8,10,11,12,19, 20, 21,28, 34,36,37

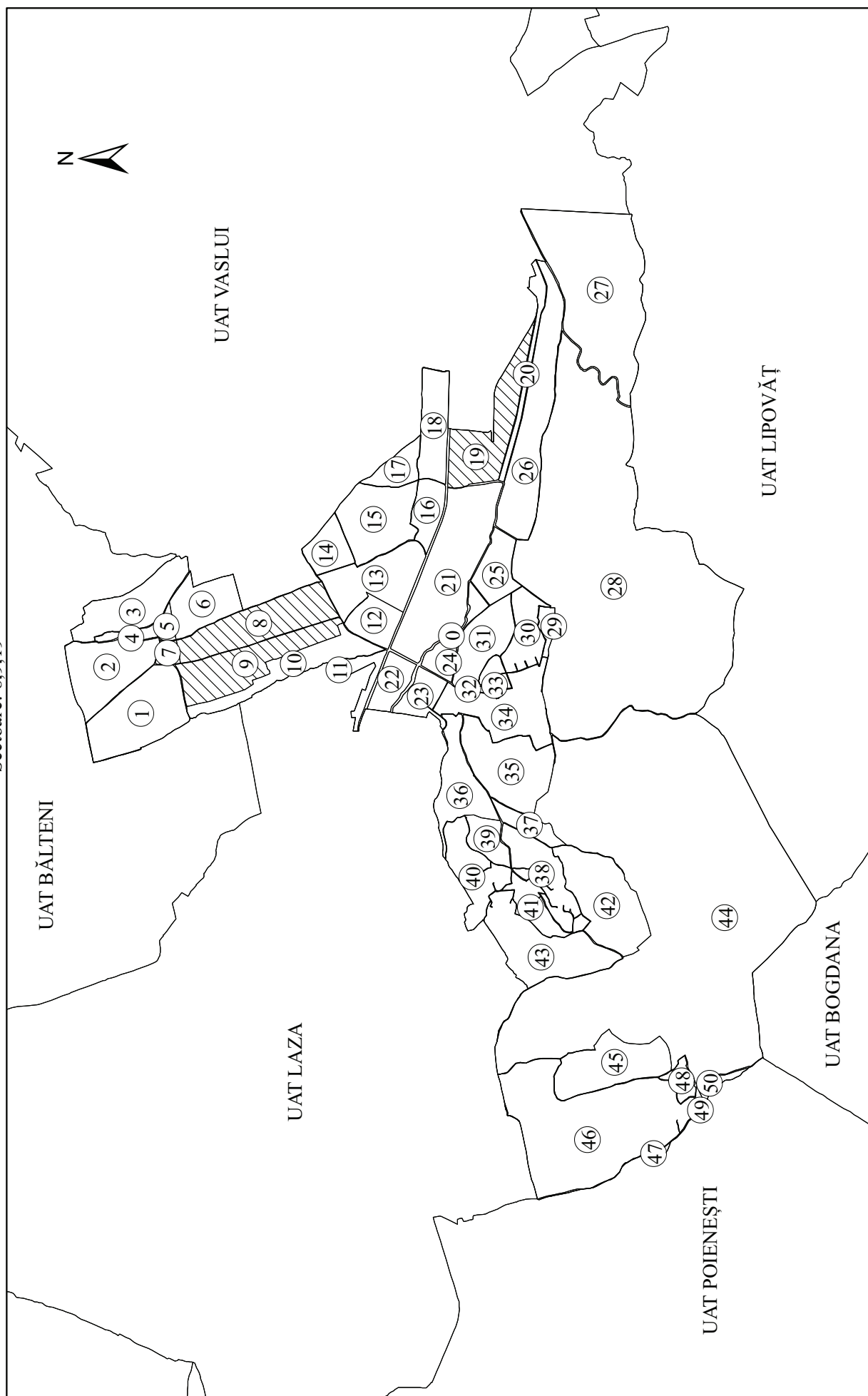


Reprezentarea grafică a sectoarelor cadastrale în care se desfășoară lucrări de înregistrare sistematică

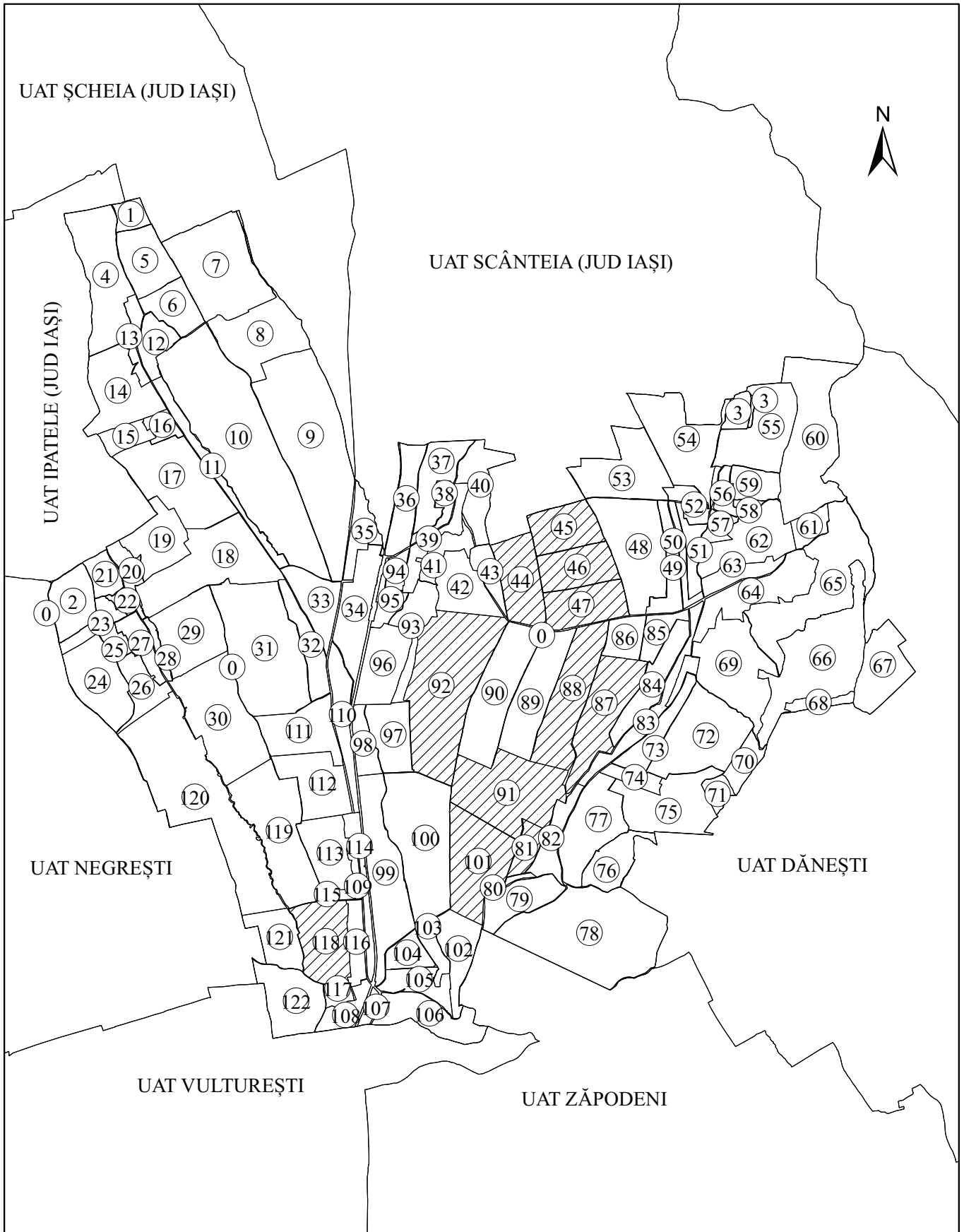
Județ: VASLUI

UAT: PUȘCAȘI

Sectoare: 8, 9, 19



Reprezentarea grafică a sectoarelor cadastrale în care se desfășoară lucrări de înregistrare sistematică
 Județ: VASLUI
 UAT: REBRICEA
 Sectoare: 44,45,46,47,81,87,88,91,92,101,118

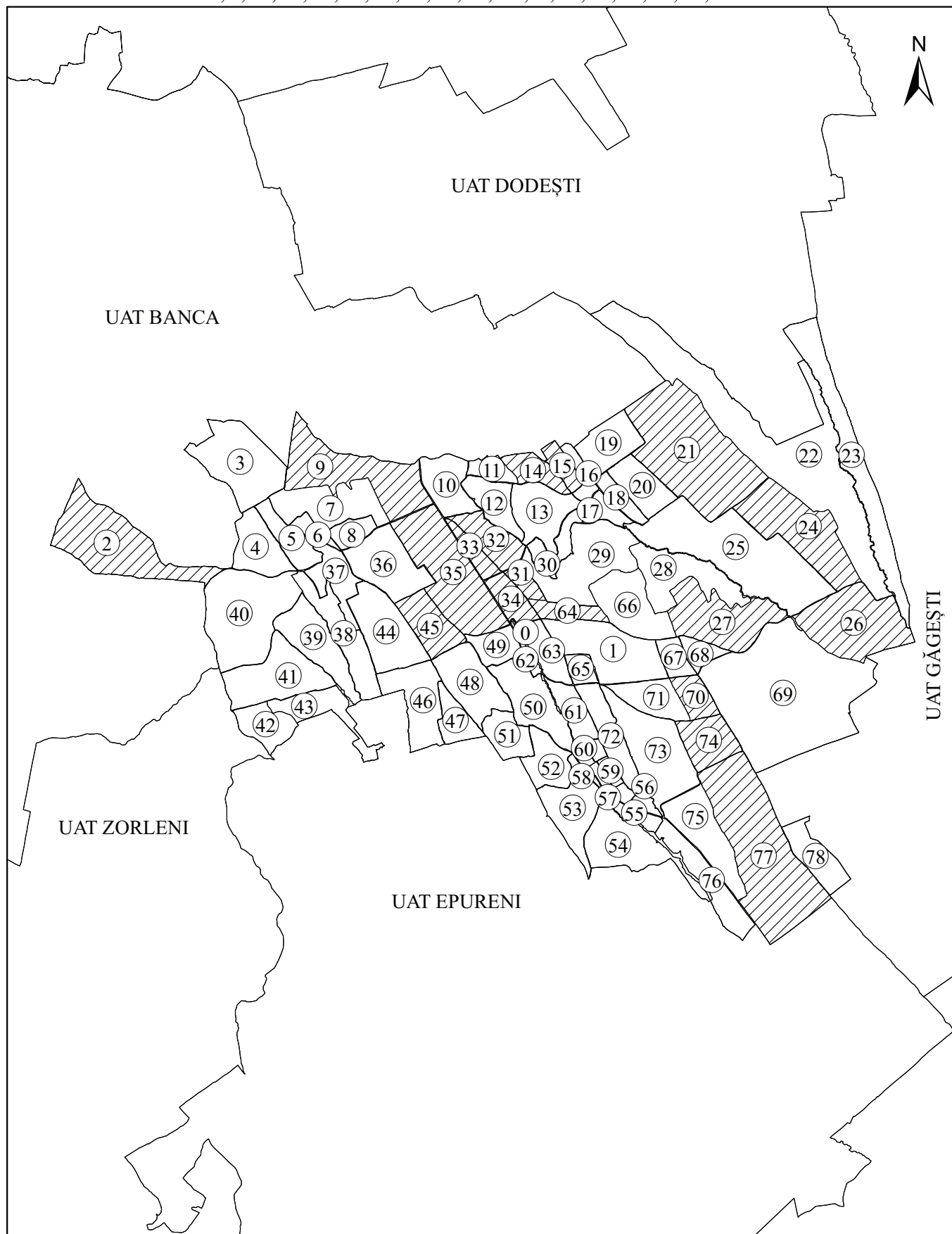


Reprezentarea grafică a sectoarelor cadastrale în care se desfășoară lucrări de înregistrare sistematică

Județ: VASLUI

UAT: ȘULETEA

Sectoare: 2, 9, 14, 15, 21, 24, 26, 27, 31, 32, 33, 34, 35, 45, 64, 70, 74, 77

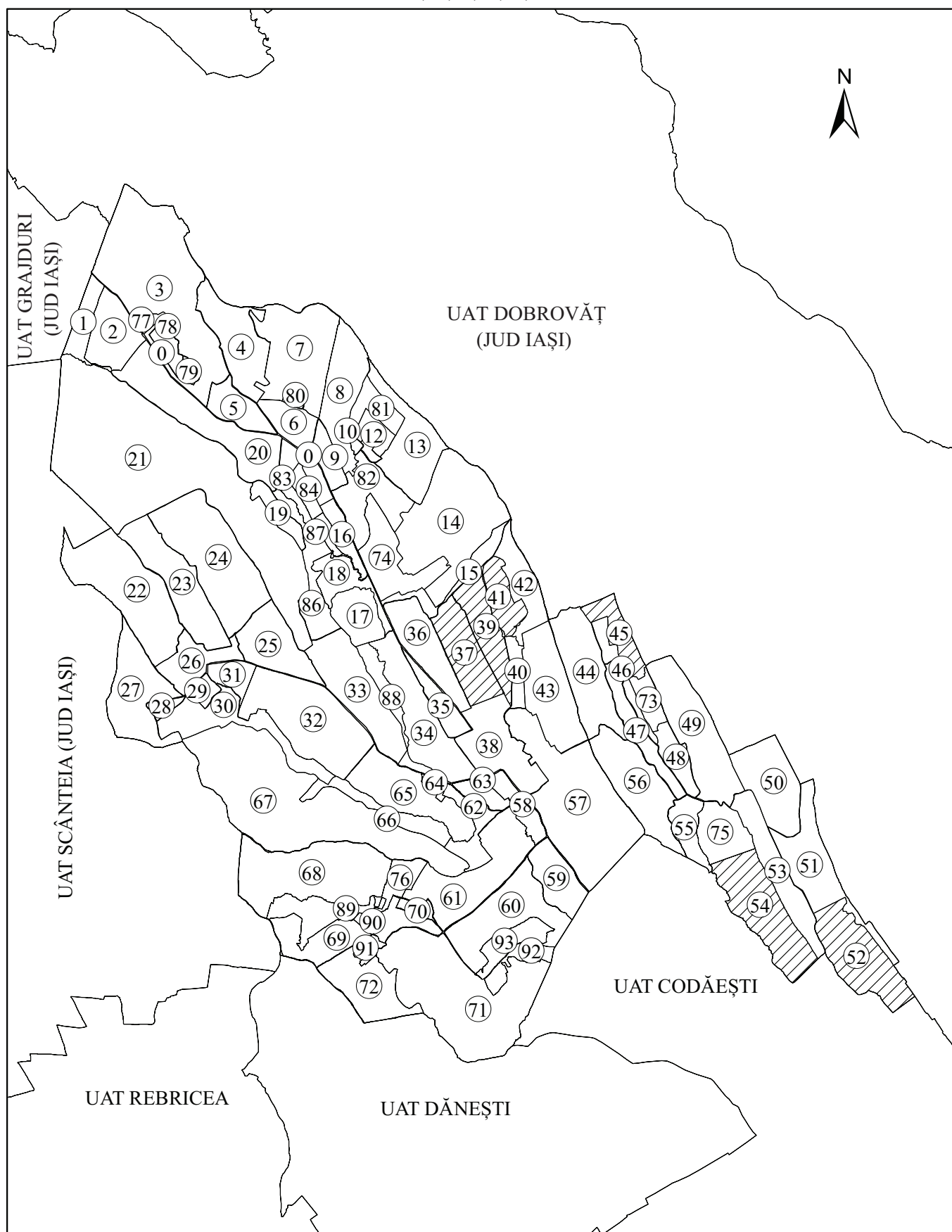


Reprezentarea grafică a sectoarelor cadastrale în care se desfășoară lucrări de înregistrare sistematică

Județ: VASLUI

UAT: TĂCUTA

Sectoare: 37,39,41,45,52,54

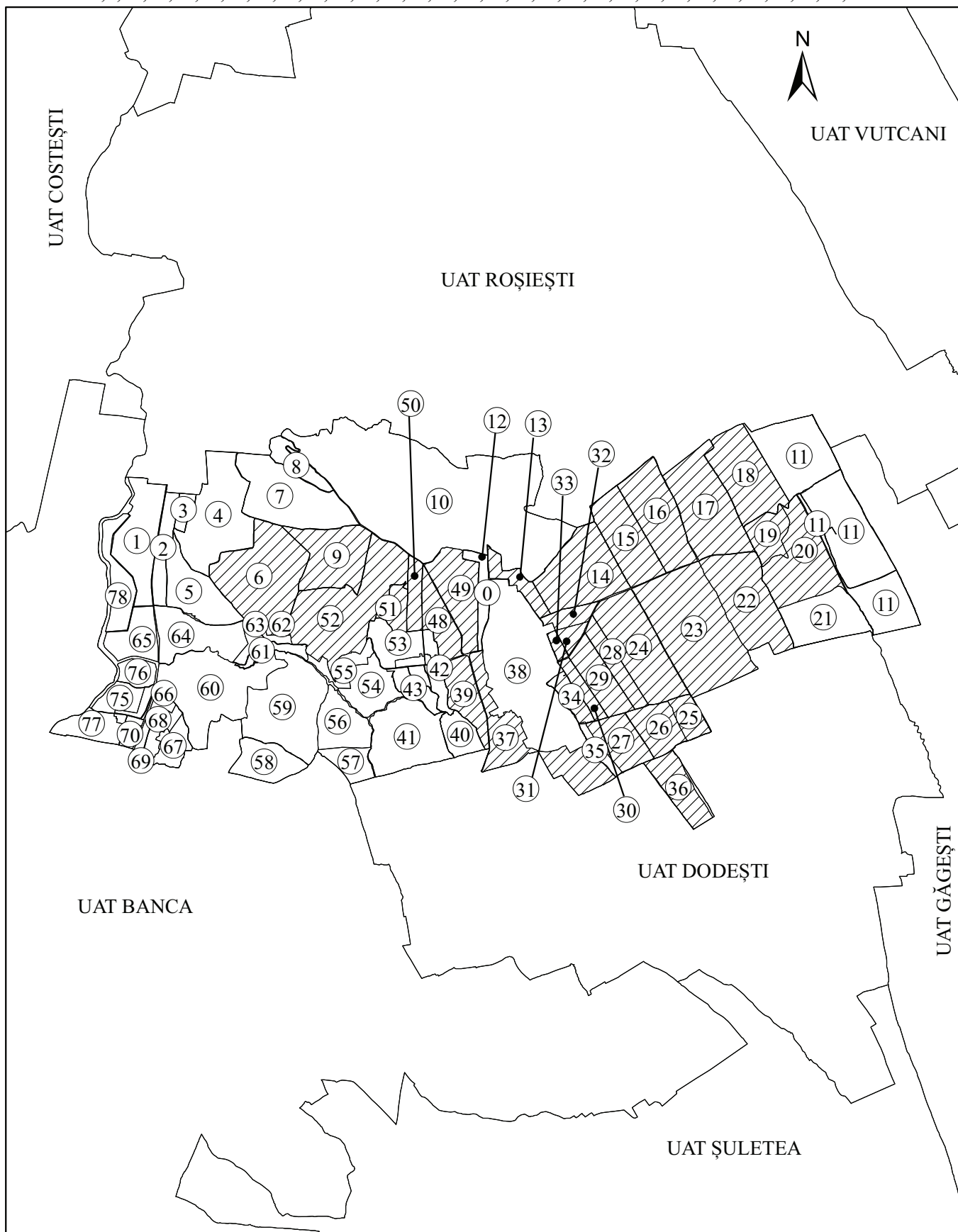


Reprezentarea grafică a sectoarelor cadastrale în care se desfășoară lucrări de înregistrare sistematică

Județ: VASLUI

UAT: VIIȘOARA

Sectoare: 6,9,13,14,15,16,17,18,19,20,22,23,24,25,26,27,28,29,30,31,32,33,34,36,37,39,48,49,50,51,52

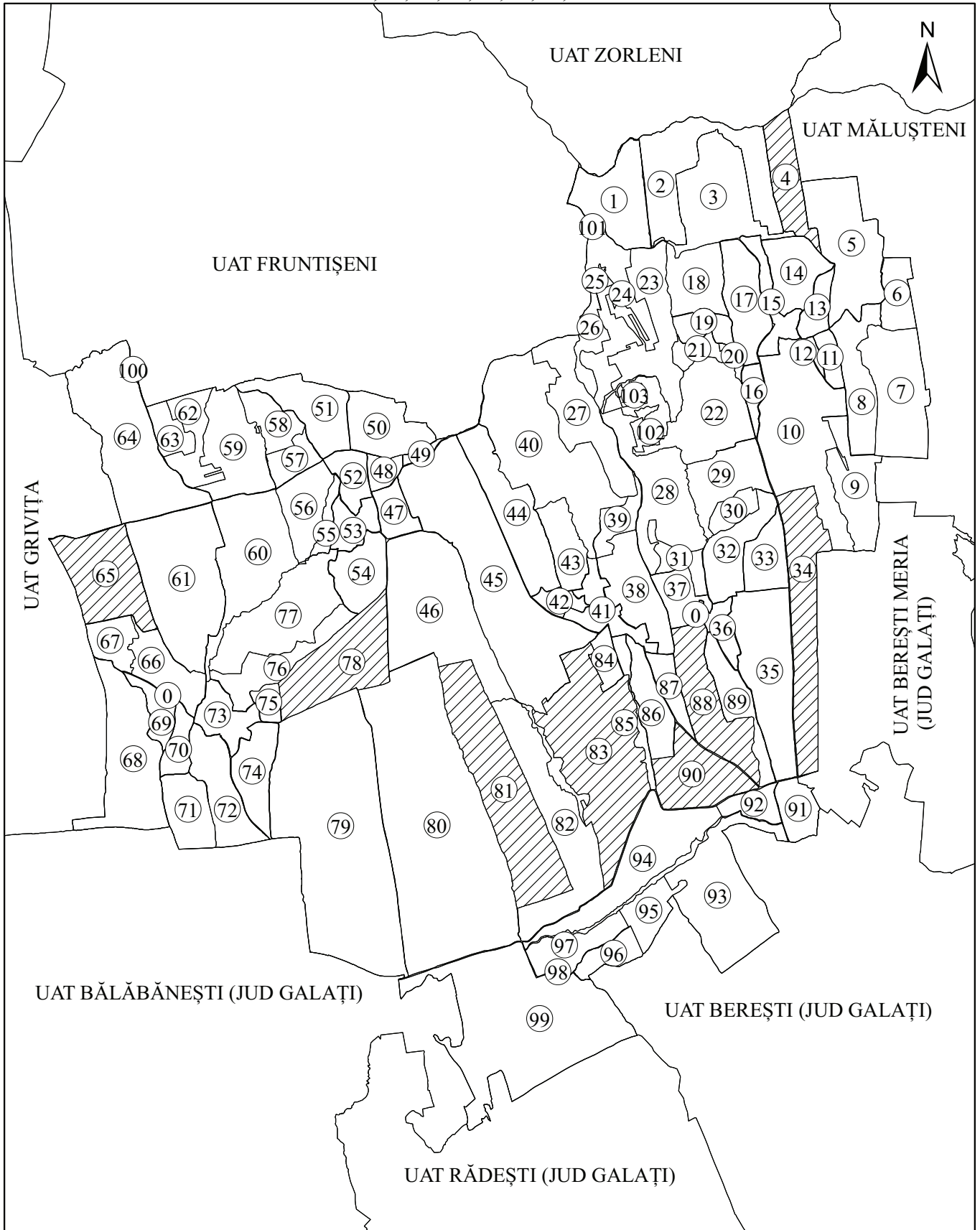


Reprezentarea grafică a sectoarelor cadastrale în care se desfășoară lucrări de înregistrare sistematică

Județ: VASLUI

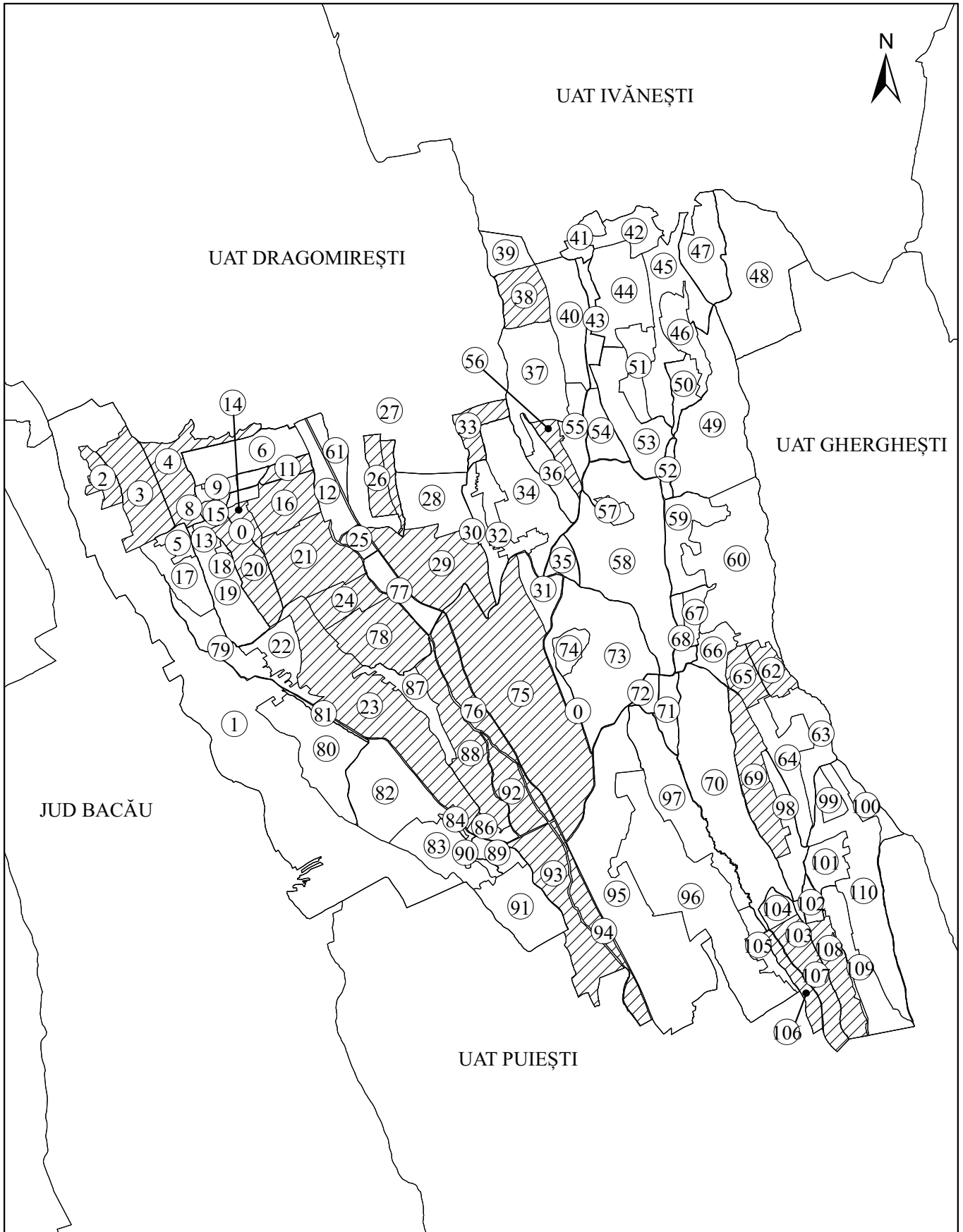
UAT: VINDEREI

Sectoare: 4, 34, 65, 78, 81, 83, 88, 90



Reprezentarea grafică a sectoarelor cadastrale în care se desfășoară lucrări de înregistrare sistematică
Județ: VASLUI
UAT: VOINEȘTI

Sectoare: 2, 3, 4, 11, 14, 16, 20, 21, 23, 24, 26, 27, 29, 33, 38, 56, 62, 65, 69, 75, 76, 78, 88, 92, 93, 94, 106, 107, 108



MINISTERUL
SĂNĂTĂȚII
Nr. 301
din 6 martie 2018

MINISTERUL
FINANTELOR PUBLICE
Nr. 1.741
din 3 aprilie 2018

MINISTERUL MUNCII
ȘI JUSTIȚIEI SOCIALE
Nr. 1.171
din 14 martie 2018

ORDIN

privind aprobarea bugetului de venituri și cheltuieli pe anul 2018 al Companiei Naționale „Unifarm” — S.A., aflată sub autoritatea Ministerului Sănătății

Având în vedere prevederile art. 4 alin. (1) lit. b) din Ordonanța Guvernului nr. 26/2013 privind întărirea disciplinei financiare la nivelul unor operatori economici la care statul sau unitățile administrativ-teritoriale sunt acționari unici ori majoritari sau dețin direct ori indirect o participație majoritară, aprobată cu completări prin Legea nr. 47/2014, cu modificările și completările ulterioare,

în temeiul prevederilor art. 7 alin. (4) din Hotărârea Guvernului nr. 144/2010 privind organizarea și funcționarea Ministerului Sănătății, cu modificările și completările ulterioare, ale art. 10 alin. (4) din Hotărârea Guvernului nr. 34/2009 privind organizarea și funcționarea Ministerului Finanțelor Publice, cu modificările și completările ulterioare, și al Hotărârii Guvernului nr. 12/2017 privind organizarea și funcționarea Ministerului Muncii și Justiției Sociale, cu modificările și completările ulterioare,

ministrul sănătății, ministrul finanțelor publice și ministrul muncii și justiției sociale emit următorul ordin:

Art. 1. — Se aprobă bugetul de venituri și cheltuieli pe anul 2018 al Companiei Naționale „Unifarm” — S.A., aflată sub autoritatea Ministerului Sănătății, prevăzut în anexa care face parte integrantă din prezentul ordin.

Art. 2. — Prezentul ordin se publică în Monitorul Oficial al României, Partea I.

Ministrul sănătății,
Sorina Pinte

Ministrul finanțelor
publice,
**Eugen Orlando
Teodorovici**

Ministrul muncii și
justiției sociale,
Lia-Olguța Vasilescu

AUTORITATEA ADMINISTRAȚIEI PUBLICE CENTRALE/LOCALE
 Operatorul economic: Compania Națională „Unifarm” — S.A.
 Sediul/Adresa: București, str. Av. Sănătescu nr. 48, sectorul 1
 Cod unic de înregistrare: RO11653560

**BUGETUL DE VENITURI ȘI CHELTUIELI
pe anul 2018**

mii lei

		INDICATORI	Nr. rd.	Propuneri an 2018
0	1	2	3	4
I		VENITURI TOTALE (Rd.1=Rd.2+Rd.5+Rd.6)	1	56.385,00
	1	Venituri totale din exploatare, din care:	2	56.330,00
		a) subvenții, cf. prevederilor legale în vigoare	3	0,00
		b) transferuri, cf. prevederilor legale în vigoare	4	0,00
	2	Venituri financiare	5	55,00
	3	Venituri extraordinare	6	0,00
II		CHELTUIELI TOTALE (Rd.7=Rd.8+Rd.20+Rd.21)	7	55.776,12
	1	Cheltuieli de exploatare, din care:	8	55.186,12
		A. cheltuieli cu bunuri si servicii	9	50.103,00
		B. cheltuieli cu impozite, taxe si varsaminte asimilate	10	205,00
		C. cheltuieli cu personalul, din care:	11	3.666,22
		C0 Cheltuieli de natură salarială(Rd.13+Rd.14)	12	2.482,00
		C1 ch. cu salariile	13	2.065,00
		C2 bonusuri	14	417,00
		C3 alte cheltuieli cu personalul, din care:	15	0,00
		cheltuieli cu plati compensatorii aferente disponibilizarilor de personal	16	0,00
		C4 Cheltuieli aferente contractului de mandat si a altor organe de conducere si control, comisii si comitete	17	1.110,79
		C5 Cheltuieli cu contributiile datorate de angajator	18	73,43
		D. alte cheltuieli de exploatare	19	1.211,90
	2	Cheltuieli financiare	20	590,00
	3	Cheltuieli extraordinare	21	0,00
III		REZULTATUL BRUT (profit/pierdere)	22	608,88
IV		IMPOZIT PE PROFIT	23	157,68
V		PROFITUL CONTABIL RĂMAS DUPĂ DEDUCEREA IMPOZITULUI PE PROFIT, din care:	24	451,20
	1	Rezerve legale	25	30,44
	2	Alte rezerve reprezentând facilități fiscale prevăzute de lege	26	0,00
	3	Acoperirea pierderilor contabile din anii precedenți	27	0,00
	4	Constituirea surselor proprii de finanțare pentru proiectele cofinanțate din împrumuturi externe, precum și pentru constituirea surselor necesare rambursării ratelor de capital, plății dobânzilor, comisioanelor și altor costuri aferente acestor împrumuturi	28	0,00

*) Anexa este reprodusă în facsimil.

5	Alte repartizări prevăzute de lege	29	0,00
6	Profitul contabil rămas după deducerea sumelor de la Rd. 25, 26, 27, 28, 29	30	420,76
7	Participarea salariaților la profit în limita a 10% din profitul net, dar nu mai mult de nivelul unui salariu de bază mediu lunar realizat la nivelul operatorului economic în exercițiul financiar de referință	31	42,08
8	Minimum 90% vărsăminte la bugetul de stat sau local în cazul regiilor autonome, ori dividende convenite acționarilor, în cazul societăților/ companiilor naționale și societăților cu capital integral sau majoritar de stat, din care:	32	416,55
	a) - dividende convenite bugetului de stat	33	416,55
	b) - dividende convenite bugetului local	33a	0,00
	c) - dividende convenite altor acționari	34	0,00
9	Profitul nerepartizat pe destinațiile prevăzute la Rd.31 - Rd.32 se repartizează la alte rezerve și constituie sursă proprie de finanțare	35	4,20
VI	VENITURI DIN FONDURI EUROPENE	36	0,00
VII	CHELTUIELI ELIGIBILE DIN FONDURI EUROPENE, din care	37	0,00
	a) cheltuieli materiale	38	0,00
	b) cheltuieli cu salariile	39	0,00
	c) cheltuieli privind prestarile de servicii	40	0,00
	d) cheltuieli cu reclama si publicitate	41	0,00
	e) alte cheltuieli	42	0,00
VIII	SURSE DE FINANȚARE A INVESTIȚIILOR, din care:	43	1.416,00
1	Alocații de la buget	44	0,00
	alocații bugetare aferente plății angajamentelor din anii anteriori	45	0,00
IX	CHELTUIELI PENTRU INVESTIȚII	46	1.416,00
X	DATE DE FUNDAMENTARE	47	
1	Nr. de personal prognozat la finele anului	48	44,00
2	Nr.mediu de salariați total	49	42,00
3	Castigul mediu lunar pe salariat (lei/persoană) determinat pe baza cheltuielilor de natură salarială *)	50	4.522,00
4	Castigul mediu lunar pe salariat (lei/persoană) determinat pe baza cheltuielilor de natura salariala, recalculat cf.Legii anuale a bugetului de stat **) (Rd.13/Rd.49)/12*1000	51	3.378,00
5	Productivitatea muncii în unități valorice pe total personal mediu (mii lei/persoană) (Rd.2/Rd.49)	52	1.341,19
6	Productivitatea muncii în unități valorice pe total personal mediu recalculata cf. Legii anuale a bugetului de stat (mii lei/persoană) (Rd.2/Rd.49)	53	1.341,19
7	Productivitatea muncii în unități fizice pe total personal mediu (cantitate produse finite/ persoană)	54	1.341,19
8	Cheltuieli totale la 1000 lei venituri totale (Rd.7/Rd.1)x1000	55	989,20
9	Plăți restante	56	0,00
10	Creanțe restante	57	1.400,00

*) Rd.50 = Rd.155 din Anexa de fundamentare nr.2

**) Rd.51 = Rd. 155 din Anexa de fundamentare nr.2

ABONAMENTE LA PUBLICAȚIILE OFICIALE PE SUPORT FIZIC
— Prețuri pentru anul 2018 —

Nr. crt.	Denumirea publicației	Valoare (TVA 5% inclus) — lei		
		12 luni	3 luni	1 lună
1.	Monitorul Oficial, Partea I	1.310	360	131
2.	Monitorul Oficial, Partea I, limba maghiară	1.640		150
3.	Monitorul Oficial, Partea a II-a	2.460		220
4.	Monitorul Oficial, Partea a III-a	470		50
5.	Monitorul Oficial, Partea a IV-a	1.880		170
6.	Monitorul Oficial, Partea a VI-a	1.750		160
7.	Monitorul Oficial, Partea a VII-a	600		55
8.	Colecția Legislația României	500	130	
9.	Colecția Hotărâri ale Guvernului României	800		75

NOTĂ:

Monitorul Oficial, Partea I bis, se multiplică și se achiziționează pe bază de comandă.

ABONAMENTE LA PRODUSELE ÎN FORMAT ELECTRONIC
— Prețuri pentru anul 2018 —

Produs	Abonamentul FLEXIBIL (Monitorul Oficial, Partea I + alte 3 părți ale Monitorului Oficial, la alegere)									
	Lunar					Anual				
	Online/ Monopost	Rețea 5	Rețea 25	Rețea 100	Rețea 300	Online/ Monopost	Rețea 5	Rețea 25	Rețea 100	Rețea 300
AutenticMO	60	150	380	910	2.000	550	1.380	3.450	8.280	18.220
ExpertMO	100	250	630	1.510	3.320	1.000	2.500	6.250	15.000	33.000

Produs	Abonamentul COMPLET (Monitorul Oficial, Partea I + toate celelalte părți ale Monitorului Oficial)									
	Lunar					Anual				
	Online/ Monopost	Rețea 5	Rețea 25	Rețea 100	Rețea 300	Online/ Monopost	Rețea 5	Rețea 25	Rețea 100	Rețea 300
AutenticMO	70	180	450	1.080	2.380	650	1.630	4.080	9.790	21.540
ExpertMO	120	300	750	1.800	3.960	1.200	3.000	7.500	18.000	39.600

Colecția Monitorul Oficial în format electronic, oricare dintre părțile acestuia	70 lei/an
--	-----------

Prețurile sunt exprimate în lei și conțin TVA.

Mai multe informații puteți găsi pe site-ul www.expert-monitor.ro, unde puteți aplica online comanda.

EDITOR: GUVERNUL ROMÂNIEI



„Monitorul Oficial” R.A., Str. Parcului nr. 65, sectorul 1, București; C.I.F. RO427282,
IBAN: RO55RNCB0082006711100001 Banca Comercială Română — S.A. — Sucursala „Unirea” București
și IBAN: RO12TREZ7005069XXX000531 Direcția de Trezorerie și Contabilitate Publică a Municipiului București
(alocat numai persoanelor juridice bugetare)
Tel. 021.318.51.29/150, fax 021.318.51.15, e-mail: marketing@ramo.ro, internet: www.monitoruloficial.ro
Adresa pentru publicitate: Centrul pentru relații cu publicul, București, șos. Panduri nr. 1,
bloc P33, parter, sectorul 5, tel. 021.401.00.73, fax 021.401.00.71 și 021.401.00.72
Tiparul: „Monitorul Oficial” R.A.

