



MONITORUL OFICIAL

AL

ROMÂNIEI

Anul 187 (XXXI) — Nr. 310

PARTEA I
LEGI, DECRETE, HOTĂRĂRI ȘI ALTE ACTE

Luni, 22 aprilie 2019

SUMAR

<u>Nr.</u>		<u>Pagina</u>
LEGI ȘI DECRETE		
64.	— Lege privind transmiterea unor terenuri din domeniul public al statului, aflate în administrarea Ministerului Transporturilor și concesiunea Companiei Naționale de Căi Ferate „C.F.R.” — S.A., în domeniul public al orașului Huedin, comunei Sâncraiu și comunei Călățele.....	2–3
362.	— Decret pentru promulgarea Legii privind transmiterea unor terenuri din domeniul public al statului, aflate în administrarea Ministerului Transporturilor și concesiunea Companiei Naționale de Căi Ferate „C.F.R.” — S.A., în domeniul public al orașului Huedin, comunei Sâncraiu și comunei Călățele	3
★		
68.	— Lege pentru modificarea și completarea Legii nr. 254/2017 privind externarea persoanelor decedate de religie mozaică din unitățile sanitare	4
366.	— Decret privind promulgarea Legii pentru modificarea și completarea Legii nr. 254/2017 privind externarea persoanelor decedate de religie mozaică din unitățile sanitare	4
ACTE ALE ORGANELOR DE SPECIALITATE ALE ADMINISTRAȚIEI PUBLICE CENTRALE		
1.044.	— Ordin al directorului general al Agenției Naționale de Cadastru și Publicitate Imobiliară privind aducerea la cunoștința publică a sectoarelor cadastrale din 10 unități administrativ-teritoriale din județul Sibiu în care se derulează lucrări de înregistrare sistematică	5–15

LEGI ȘI DECRETE**PARLAMENTUL ROMÂNIEI**

CAMERA DEPUTAȚILOR

SENATUL

LEGE**privind transmiterea unor terenuri din domeniul public al statului, aflate în administrarea Ministerului Transporturilor și concesiunea Companiei Naționale de Căi Ferate „C.F.R.” — S.A., în domeniul public al orașului Huedin, comunei Sâncraiu și comunei Călățele****Parlamentul României** adoptă prezenta lege.

Art. 1. — (1) Se aprobă transmiterea unui teren în suprafață de 81.658 mp, situat în orașul Huedin, județul Cluj, având datele de identificare prevăzute în anexa care face parte integrantă din prezenta lege, din domeniul public al statului și din administrarea Ministerului Transporturilor, cu drept de concesiune în favoarea Companiei Naționale de Căi Ferate „C.F.R.” — S.A., în domeniul public al orașului Huedin.

(2) Se aprobă transmiterea unui teren în suprafață de 91.311 mp situat în comuna Sâncraiu, județul Cluj, având datele de identificare prevăzute în anexa care face parte integrantă din prezenta lege, din domeniul public al statului și din administrarea Ministerului Transporturilor, cu drept de concesiune în favoarea Companiei Naționale de Căi Ferate „C.F.R.” — S.A., în domeniul public al comunei Sâncraiu.

(3) Se aprobă transmiterea unui teren în suprafață de 144.100 mp, situat în comuna Călățele, județul Cluj, având datele de identificare prevăzute în anexa care face parte integrantă din prezenta lege, din domeniul public al statului și din administrarea Ministerului Transporturilor, cu drept de concesiune în favoarea Companiei Naționale de Căi Ferate „C.F.R.” — S.A., în domeniul public al comunei Călățele.

(4) Bunurile imobile, constituite din terenuri, prevăzute în anexă se declară din bunuri de interes public național în bunuri de interes public local.

(5) Contractul de concesiune încheiat între Ministerul Transporturilor și Compania Națională de Căi Ferate „C.F.R.” — S.A. se va modifica în mod corespunzător, în condițiile legii.

Art. 2. — (1) Predarea-preluarea terenurilor transmise potrivit art. 1 se face pe bază de protocol încheiat între părțile interesate, în termen de 30 de zile de la data intrării în vigoare a prezentei legi.

(2) După preluare, terenurile prevăzute în anexele vor fi utilizate în vederea includerii acestora în proiectul investițional „înființarea unei piste de biciclete pe traseul fostei căi ferate Huedin—Sâncraiu—Călățele”, conform Hotărârea Consiliului Local Huedin nr. 46 din 23.02.2018, completată prin Hotărârea Consiliului Local Huedin nr. 81 din 25.04.2018; Hotărârea Consiliului Local Sâncraiu nr. 21 din 16.02.2018, completată prin Hotărârea Consiliului Local Sâncraiu nr. 28 din 26.04.2018; Hotărârea Consiliului Local Călățele nr. 12 din 22.02.2018, completată prin Hotărârea Consiliului Local Călățele nr. 24 din 26.04.2018.

(3) În situația în care terenurile transmise nu sunt folosite în conformitate cu destinația prevăzută la alin. (2) în termen de 5 ani, acestea revin în domeniul public al statului, în administrarea Ministerului Transporturilor și concesiunea Companiei Naționale de Căi Ferate „C.F.R.” — S.A., în condițiile legii.

(4) Ministerul Transporturilor va urmări respectarea destinației bunurilor transferate.

Art. 3. — În termen de 90 de zile de la intrarea în vigoare a prezentei legi, Ministerul Transporturilor va elabora un proiect de hotărâre de Guvern privind modificarea anexei nr. 16 la Hotărârea Guvernului nr. 1.705/2006 pentru aprobarea inventarului centralizat al bunurilor din domeniul public al statului, cu modificările și completările ulterioare.

Această lege a fost adoptată de Parlamentul României, cu respectarea prevederilor art. 75 și ale art. 76 alin. (1) din Constituția României, republicată.

p. PREȘEDINTELE CAMEREI DEPUTAȚILOR,
EUGEN NICOLICEA

PREȘEDINTELE SENATULUI
CĂLIN-CONSTANTIN-ANTON POPESCU-TĂRICEANU

București, 18 aprilie 2019.
Nr. 64.

ANEXĂ

DATELE DE IDENTIFICARE

ale imobilului care se transmite din proprietatea publică a statului, în administrarea Ministerului Transporturilor, cu drept de concesiune în favoarea Companiei Naționale de Căi Ferate „C.F.R.” — S.A., în domeniul public al orașului Huedin, județul Cluj

Locul unde este situat imobilul care se transmite	Persoana juridică de la care se transmite imobilul	Persoana juridică la care se transmite imobilul	Codul de clasificare	Caracteristicile tehnice ale imobilului care se transmite
Orașul Huedin Extravilan	Statul român În administrarea Ministerului Transporturilor, cu drept de concesiune în favoarea Companiei Naționale de Căi Ferate „C.F.R.” — S.A.	Orașul Huedin județul Cluj — domeniul public	Nr. MF. 147815 Cod clasificare 8.10.06 Teren aferent sucursalei regionale CF CLUJ Secții neinteroperabile	Suprafața construită la sol cu terasament 21.124 mp, CF 51483 Huedin Suprafața construită la sol cu terasament 40.996 mp, CF 51484 Huedin Suprafața construită la sol cu terasament 19.538 mp, CF 51485 Huedin Suprafața totală = 81.658 mp

DATELE DE IDENTIFICARE

ale imobilului care se transmite din proprietatea publică a statului, în administrarea Ministerului Transporturilor, cu drept de concesiune în favoarea Companiei Naționale de Căi Ferate „C.F.R.” — S.A., în domeniul public al comunei Sâncraiu, județul Cluj

Locul unde este situat imobilul care se transmite	Persoana juridică de la care se transmite imobilul	Persoana juridică la care se transmite imobilul	Codul de clasificare	Caracteristicile tehnice ale imobilului care se transmite
Comuna Sâncraiu Extravilan Intravilan	Statul român În administrarea Ministerului Transporturilor, cu drept de concesiune în favoarea Companiei Naționale de Căi Ferate „C.F.R.” — S.A.	Comuna Sâncraiu, județul Cluj — domeniul public	Nr. MF. 147815 Cod clasificare 8.10.06 Teren aferent sucursalei regionale CF CLUJ Secții neinteroperabile	Suprafața construită la sol cu terasament 2.304 mp, CF 50552 Sâncraiu Suprafața construită la sol cu terasament 2.333.459 mp, CF 50645 Sâncraiu Suprafața construită la sol cu terasament 18.355 mp, CF 50646 Sâncraiu Suprafața construită la sol cu terasament 37.193 mp, CF 50649 Sâncraiu Suprafața totală = 91.311 mp

DATELE DE IDENTIFICARE

ale imobilului care se transmite din proprietatea publică a statului, în administrarea Ministerului Transporturilor, cu drept de concesiune în favoarea Companiei Naționale de Căi Ferate „C.F.R.” — S.A., în domeniul public al comunei Călățele, județul Cluj

Locul unde este situat imobilul care se transmite	Persoana juridică de la care se transmite imobilul	Persoana juridică la care se transmite imobilul	Codul de clasificare	Caracteristicile tehnice ale imobilului care se transmite
Comuna Călățele Extravilan Intravilan	Statul român În administrarea Ministerului Transporturilor, cu drept de concesiune în favoarea Companiei Naționale de Căi Ferate „C.F.R.” — S.A.	Comuna Călățele, județul Cluj — domeniul public	Nr. MF. 147815 Cod clasificare 8.10.06 Teren aferent sucursalei regionale CF CLUJ Secții neinteroperabile	Suprafața construită la sol cu terasament 11.104 mp, CF 54504 Călățele Suprafața construită la sol cu terasament 33.749 mp, CF 54505 Călățele Suprafața construită la sol cu terasament 24.771 mp, CF 54506 Călățele Suprafața construită la sol cu terasament 8.751 mp, CF 54507 Călățele Suprafața construită la sol cu terasament 25.218 mp, CF 54548 Călățele Suprafața construită la sol cu terasament 40.507 mp, CF 54549 Călățele Suprafața totală = 144.100 mp

PREȘEDINTELE ROMÂNIEI**DECRET**

pentru promulgarea Legii privind transmiterea unor terenuri din domeniul public al statului, aflate în administrarea Ministerului Transporturilor și concesiunea Companiei Naționale de Căi Ferate „C.F.R.” — S.A., în domeniul public al orașului Huedin, comunei Sâncraiu și comunei Călățele

În temeiul prevederilor art. 77 alin. (1) și ale art. 100 alin. (1) din Constituția României, republicată,

Președintele României d e c r e t e a z ă :

Articol unic. — Se promulgă Legea privind transmiterea unor terenuri din domeniul public al statului, aflate în administrarea Ministerului Transporturilor și concesiunea Companiei Naționale

de Căi Ferate „C.F.R.” — S.A., în domeniul public al orașului Huedin, comunei Sâncraiu și comunei Călățele, și se dispune publicarea acestei legi în Monitorul Oficial al României, Partea I.

PREȘEDINTELE ROMÂNIEI
KLAUS-WERNER IOHANNIS

București, 18 aprilie 2019.
Nr. 362.



PARLAMENTUL ROMÂNIEI

CAMERA DEPUTAȚILOR

SENATUL

L E G E

pentru modificarea și completarea Legii nr. 254/2017 privind externarea persoanelor decedate de religie mozaică din unitățile sanitare

Parlamentul României adoptă prezenta lege.

Art. I. — Legea nr. 254/2017 privind externarea persoanelor decedate de religie mozaică din unitățile sanitare, publicată în Monitorul Oficial al României, Partea I, nr. 997 din 15 decembrie 2017, se modifică și se completează după cum urmează:

1. **Titlul se modifică și va avea următorul cuprins:**

„L E G E

privind externarea din unitățile sanitare și manipularea cadavrelor persoanelor decedate de religie mozaică”

2. **După articolul 1 se introduce un nou articol, articolul 11, cu următorul cuprins:**

„Art. 11. — Prin derogare de la prevederile alin. (2) al art. 8 și alin. (1) al art. 10 din Legea nr. 104/2003 privind manipularea cadavrelor umane și prelevarea organelor și țesuturilor de la

cadavre în vederea transplantului, republicată, persoanele decedate de religie mozaică sunt scutite de autopsie și activitatea de prosectură, la cererea familiei sau, în cazul persoanelor singure, a Federației Comunităților Evreiești din România — Cultul Mozaic, în condițiile în care nu există suspiciunea unor implicații medico-legale prevăzute de lege.”

Art. II. — În termen de 60 de zile de la data intrării în vigoare a prezentei legi, Guvernul va modifica, prin hotărâre, Normele metodologice de aplicare a Legii nr. 104/2003 privind manipularea cadavrelor umane și prelevarea organelor și țesuturilor de la cadavre în vederea transplantului, aprobate prin Hotărârea Guvernului nr. 451/2004, publicată în Monitorul Oficial al României, Partea I, nr. 340 din 19 aprilie 2004, cu modificările și completările ulterioare.

Această lege a fost adoptată de Parlamentul României, cu respectarea prevederilor art. 75 și ale art. 76 alin. (2) din Constituția României, republicată.

p. PREȘEDINTELE CAMEREI DEPUTAȚILOR,
EUGEN NICOLICEA

PREȘEDINTELE SENATULUI
CĂLIN-CONSTANTIN-ANTON POPESCU-TĂRICEANU

București, 18 aprilie 2019.
Nr. 68.

PREȘEDINTELE ROMÂNIEI

D E C R E T

privind promulgarea Legii pentru modificarea și completarea Legii nr. 254/2017 privind externarea persoanelor decedate de religie mozaică din unitățile sanitare

În temeiul prevederilor art. 77 alin. (1) și ale art. 100 alin. (1) din Constituția României, republicată,

Președintele României d e c r e t e a z ă:

Articol unic. — Se promulgă Legea pentru modificarea și completarea Legii nr. 254/2017 privind externarea persoanelor decedate de religie mozaică din unitățile sanitare și se dispune publicarea acestei legi în Monitorul Oficial al României, Partea I.

PREȘEDINTELE ROMÂNIEI
KLAUS-WERNER IOHANNIS

București, 18 aprilie 2019.
Nr. 366.

ACTE ALE ORGANELOR DE SPECIALITATE ALE ADMINISTRAȚIEI PUBLICE CENTRALE

AGENȚIA NAȚIONALĂ DE CADASTRU ȘI PUBLICITATE IMOBILIARĂ

ORDIN

privind aducerea la cunoștința publică a sectoarelor cadastrale din 10 unități administrativ-teritoriale din județul Sibiu în care se derulează lucrări de înregistrare sistematică

Având în vedere prevederile art. 11 alin. (1) din Legea cadastrului și a publicității imobiliare nr. 7/1996, republicată, cu modificările și completările ulterioare,

în temeiul art. 3 alin. (13) din Legea cadastrului și a publicității imobiliare nr. 7/1996, republicată, cu modificările și completările ulterioare,

directorul general al Agenției Naționale de Cadastru și Publicitate Imobiliară emite prezentul ordin.

Art. 1. — Se aduce la cunoștința publică derularea lucrărilor de înregistrare sistematică, pe sectoare cadastrale, în 10 unități administrativ-teritoriale din județul Sibiu, după cum urmează:

a) unitatea administrativ-teritorială Alma — sectoarele cadastrale nr. 24, 100, 101, 105;

b) unitatea administrativ-teritorială Cisnădie — sectoarele cadastrale nr. 22, 23, 24, 25, 41;

c) unitatea administrativ-teritorială Copșa Mică — sectoarele cadastrale nr. 1, 2, 3, 4, 5, 6, 7, 8, 9, 10, 11, 12, 13, 14, 15, 16, 17, 18, 21, 23, 24, 25, 26, 27, 28, 31, 32, 33, 34, 35, 36, 37, 38;

d) unitatea administrativ-teritorială Ocna Sibiului — sectoarele cadastrale nr. 8, 9, 15, 16, 17, 18, 19, 20, 21, 22, 36, 37, 41, 42, 43;

e) unitatea administrativ-teritorială Păuca — sectoarele cadastrale nr. 1, 2, 3, 9, 10, 20, 21, 22, 23, 24, 36, 37, 38, 39, 40, 48;

f) unitatea administrativ-teritorială Sadu — sectoarele cadastrale nr. 12, 22;

g) unitatea administrativ-teritorială Șeica Mică — sectoarele cadastrale nr. 74, 76, 78;

h) unitatea administrativ-teritorială Șura Mare — sectorul cadastral nr. 75, 79;

i) unitatea administrativ-teritorială Șura Mică — sectoarele cadastrale nr. 1, 2, 3, 17, 18, 24, 37, 38, 39;

j) unitatea administrativ-teritorială Vurpăr — sectoarele cadastrale nr. 9, 10, 11, 12, 24, 25, 39, 40, 41, 42, 51, 71.

Art. 2. — Reprezentarea grafică a sectoarelor cadastrale în care se desfășoară lucrările de înregistrare sistematică este prevăzută în anexele nr. 1—10 la prezentul ordin.

Art. 3. — Anexele nr. 1—10*) fac parte integrantă din prezentul ordin.

Art. 4. — Prezentul ordin se publică în Monitorul Oficial al României, Partea I.

Directorul general al Agenției Naționale de Cadastru și Publicitate Imobiliară,
Radu-Codruț Ștefănescu

București, 28 martie 2019.

Nr. 1.044.

*) Anexele nr. 1—10 sunt reproduse în facsimil.

Reprezentarea grafică a sectoarelor cadastrale în care se desfășoară lucrări de înregistrare sistematică

Județ: SIBIU

UAT: ALMA

Sectoare: 24, 100, 101, 105

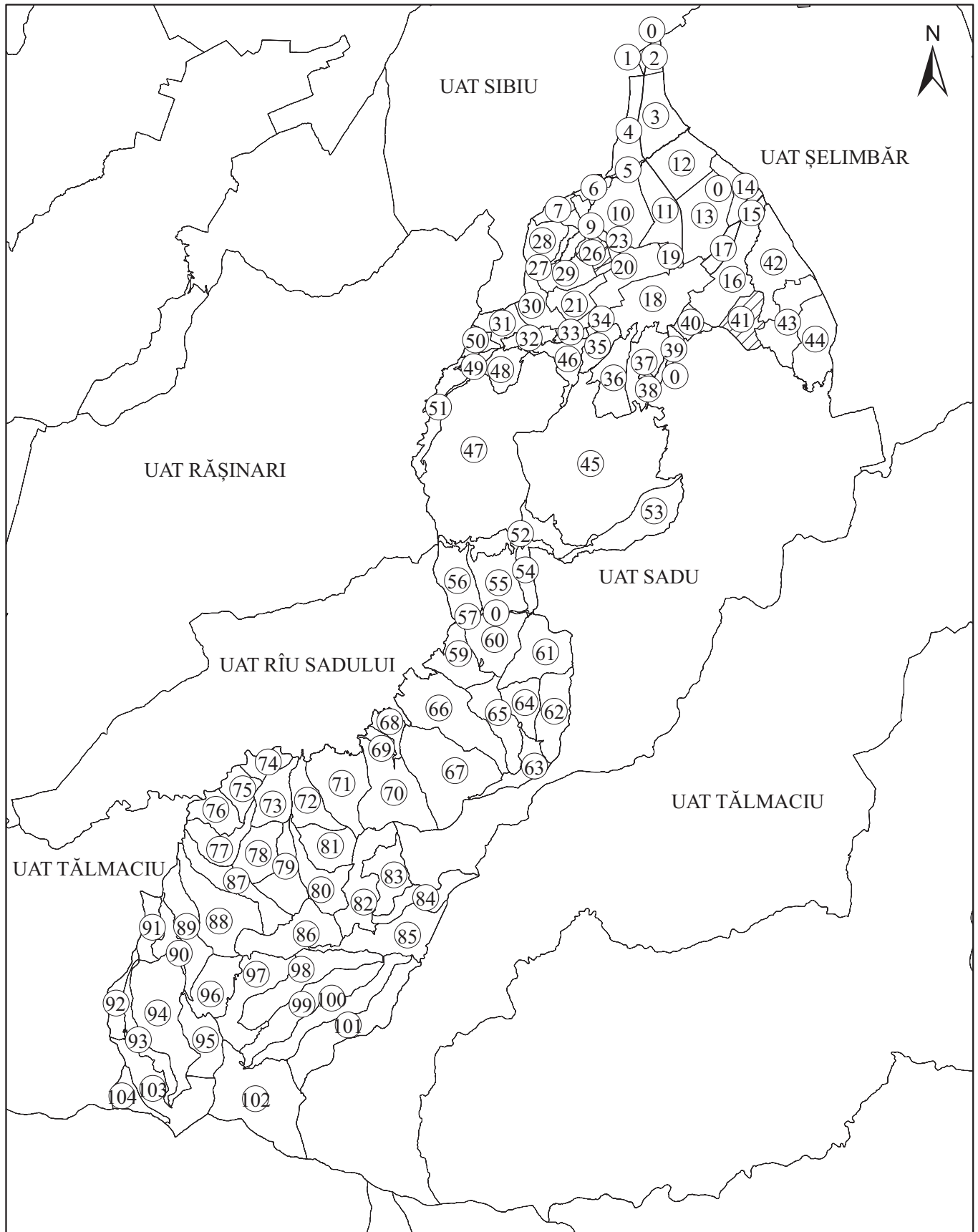


Reprezentarea grafică a sectoarelor cadastrale în care se desfășoară lucrări de înregistrare sistematică

Județ: SIBIU

UAT: CISNĂDIE

Sectoare: 22, 23, 24, 25, 41

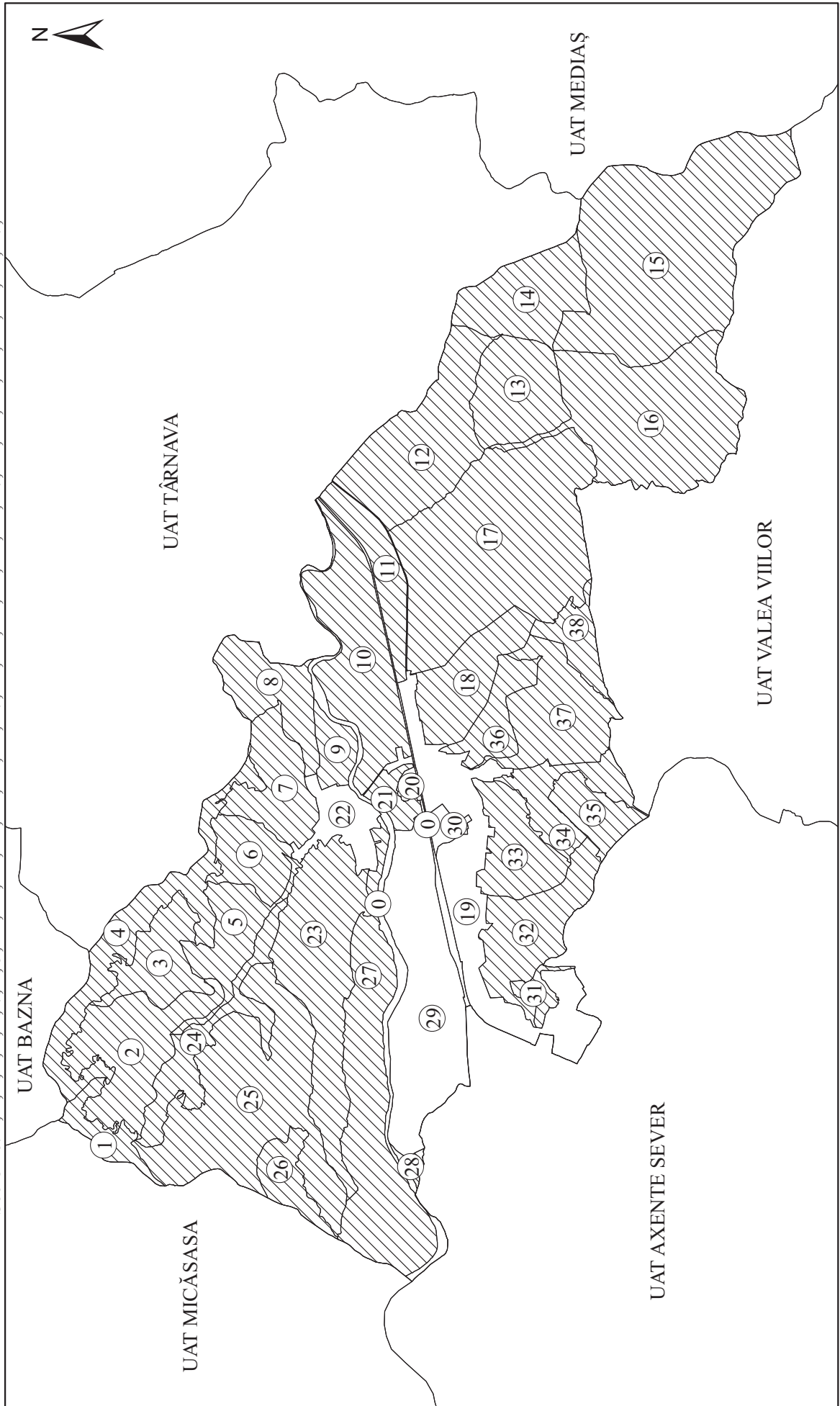


Reprezentarea grafică a sectoarelor cadastrale în care se desfășoară lucrări de înregistrare sistematică

Județ: SIBIU

UAT: COPȘAMICĂ

Sectoare: 1, 2, 3, 4, 5, 6, 7, 8, 9, 10, 11, 12, 13, 14, 15, 16, 17, 18, 21, 23, 24, 25, 26, 27, 28, 31, 32, 33, 34, 35, 36, 37, 38

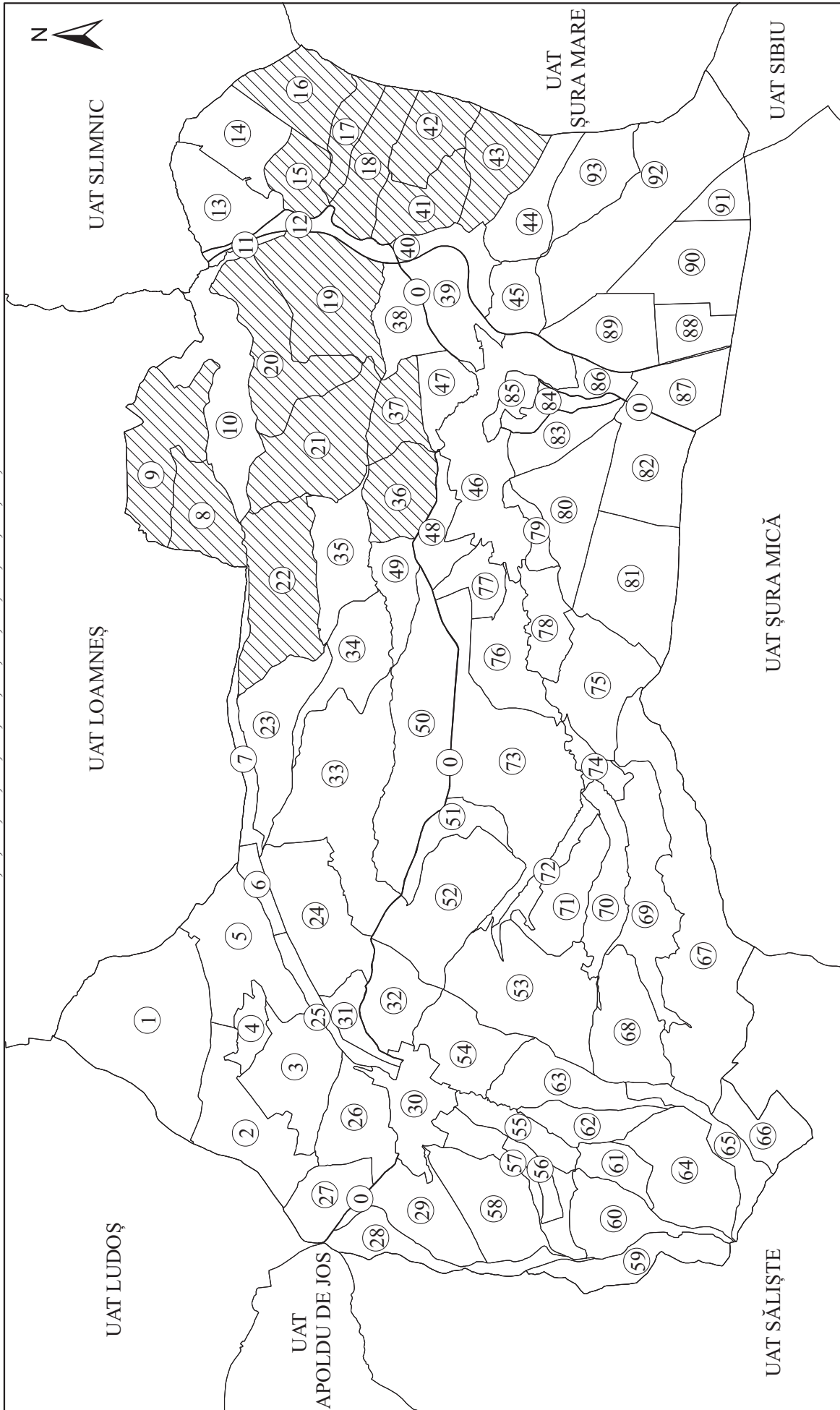


Reprezentarea grafică a sectoarelor cadastrale în care se desfășoară lucrări de înregistrare sistematică

Județ: SIBIU

UAT: OCNA SIBIULUI

Sectoare: 8, 9, 15, 16, 17, 18, 19, 20, 21, 22, 36, 37, 41, 42, 43

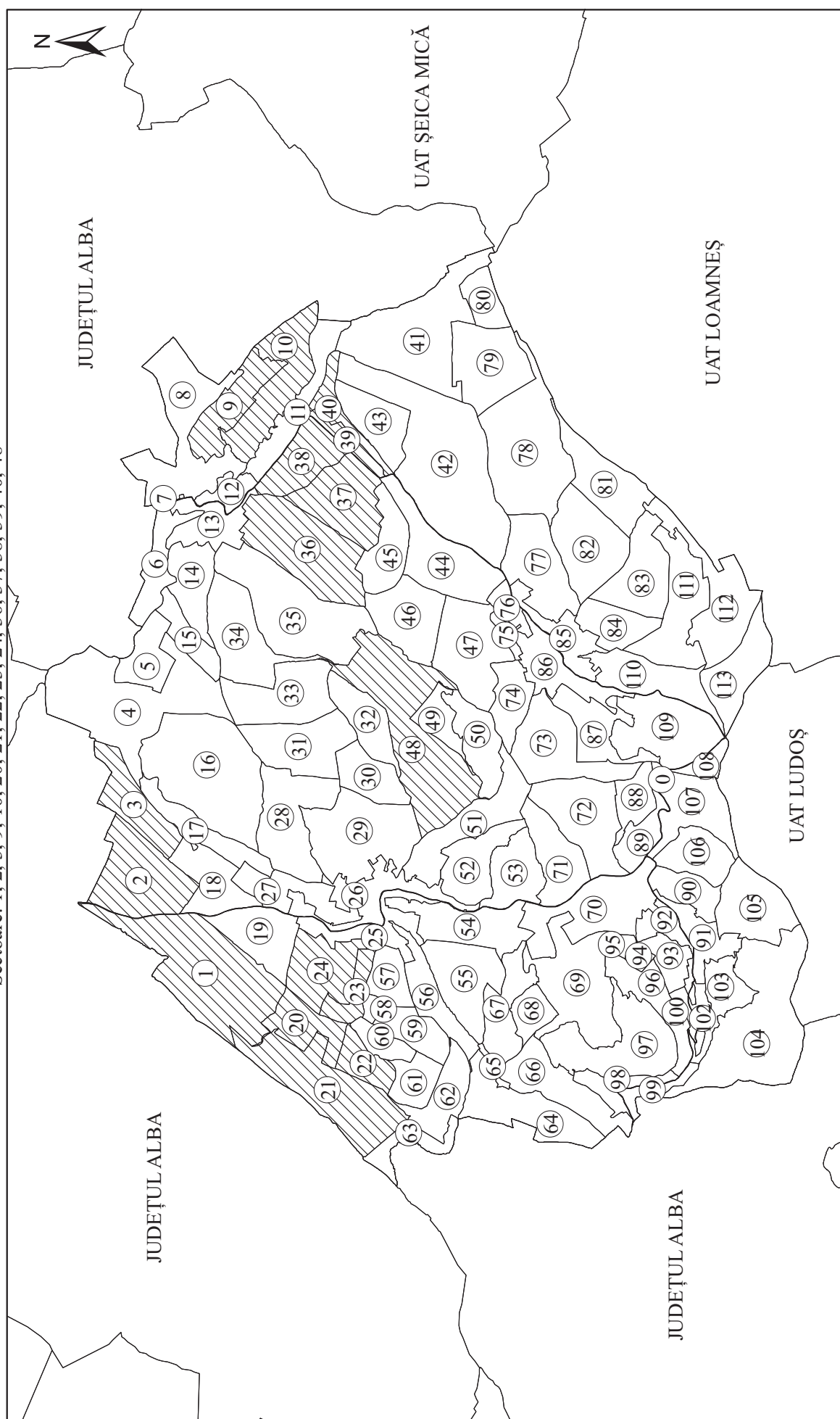


Reprezentarea grafică a sectoarelor cadastrale în care se desfășoară lucrări de înregistrare sistematică

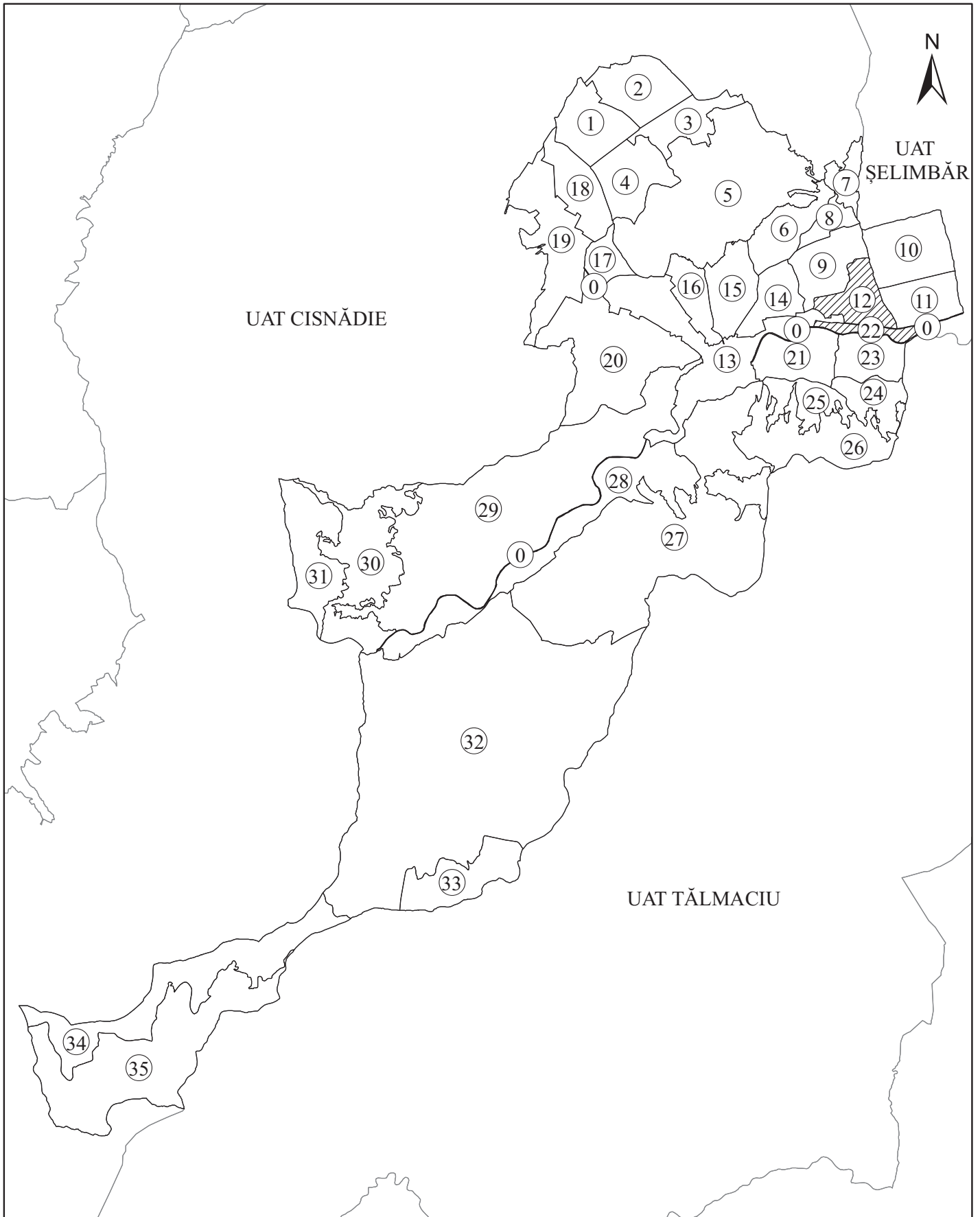
Județ: SIBIU

UAT: PĂUCA

Sectoare: 1, 2, 3, 9, 10, 20, 21, 22, 23, 24, 36, 37, 38, 39, 40, 48



Reprezentarea grafică a sectoarelor cadastrale în care se desfășoară lucrări de înregistrare sistematică
 Județ: SIBIU
 UAT: SADU
 Sectoare: 12, 22

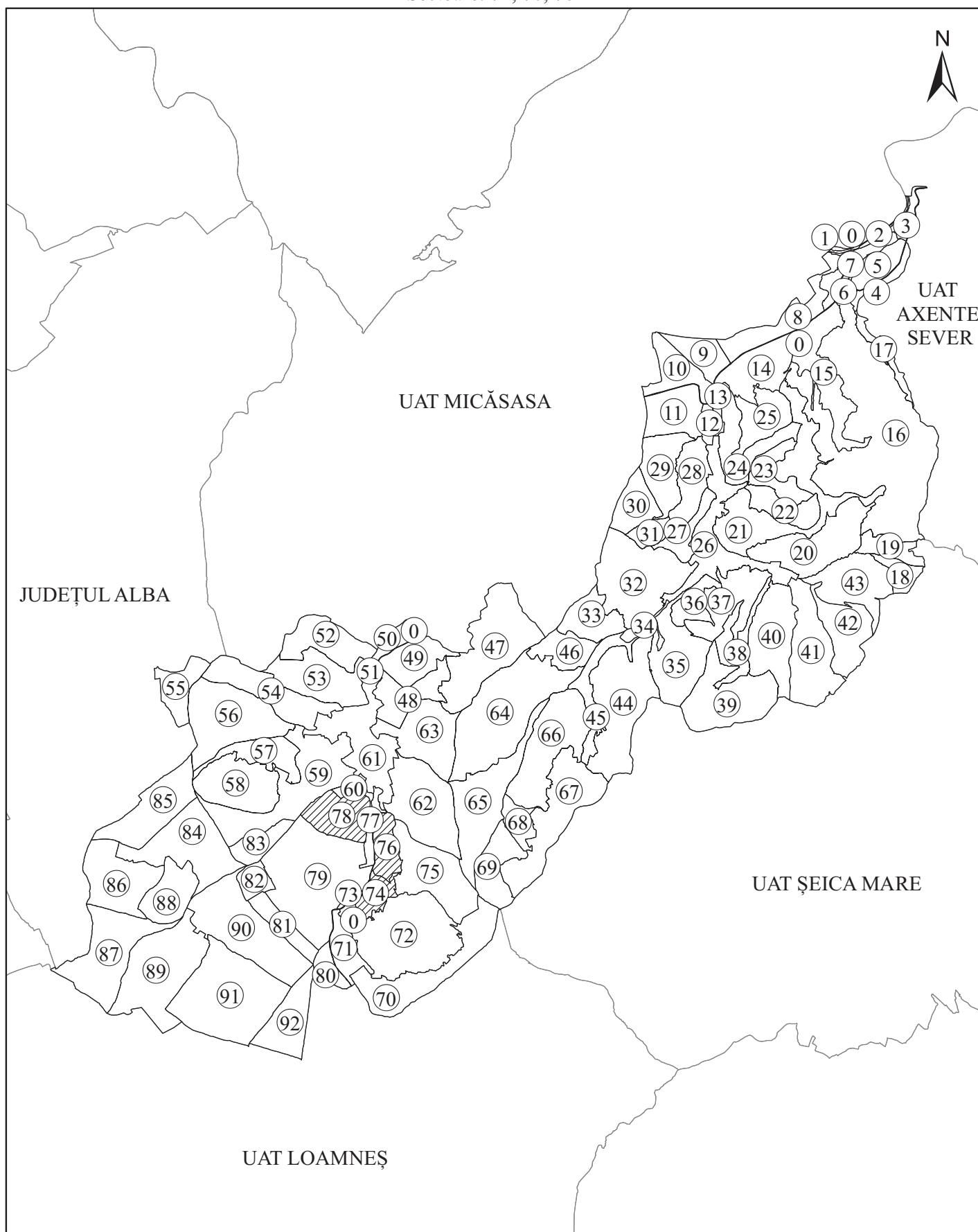


Reprezentarea grafică a sectoarelor cadastrale în care se desfășoară lucrări de înregistrare sistematică

Județ: SIBIU

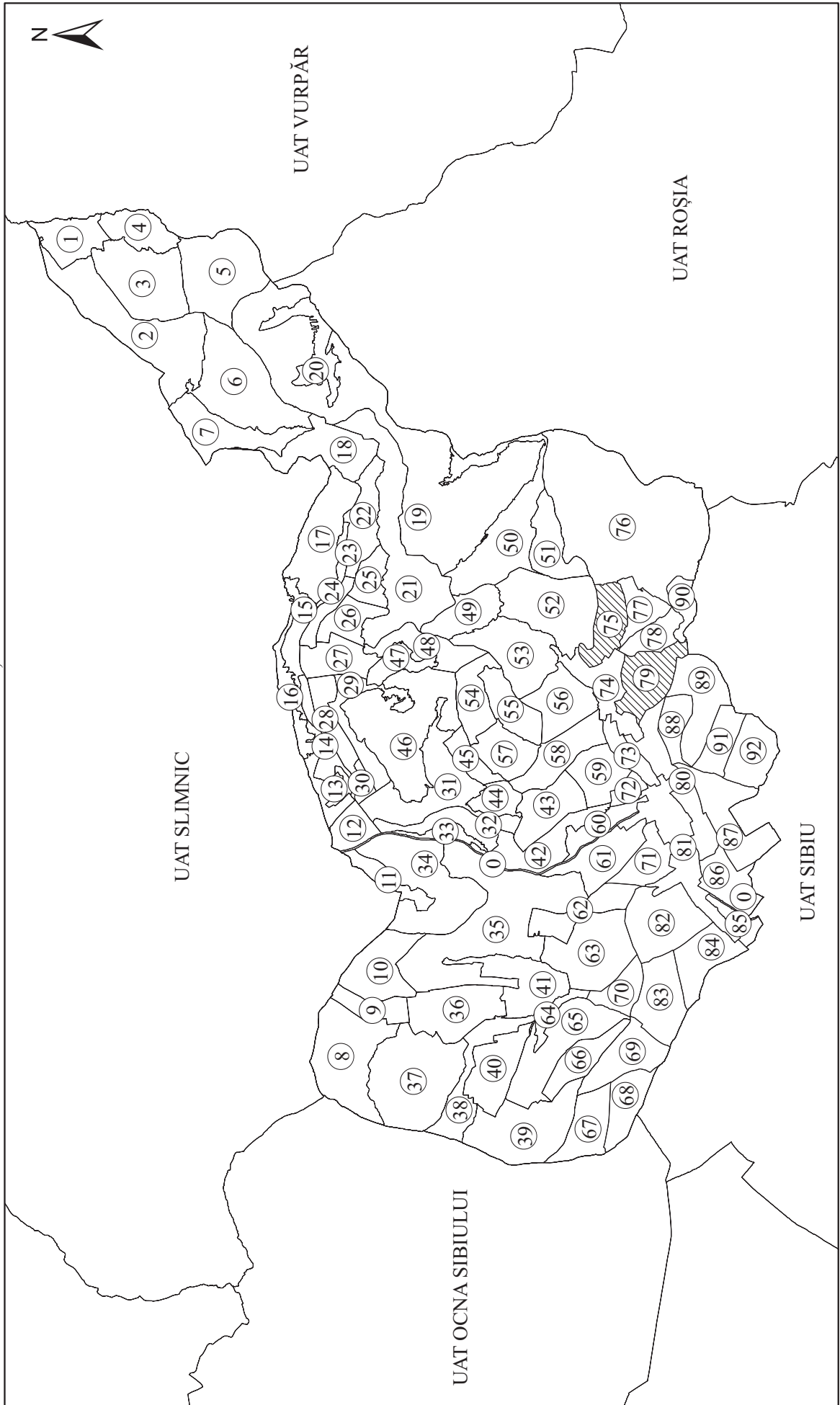
UAT: ȘEICA MICĂ

Sectoare: 74, 76, 78



Reprezentarea grafică a sectoarelor cadastrale în care se desfășoară lucrări de înregistrare sistematică

Județ: SIBIU
 UAT: ȘURAMARE
 Sectoare: 75, 79

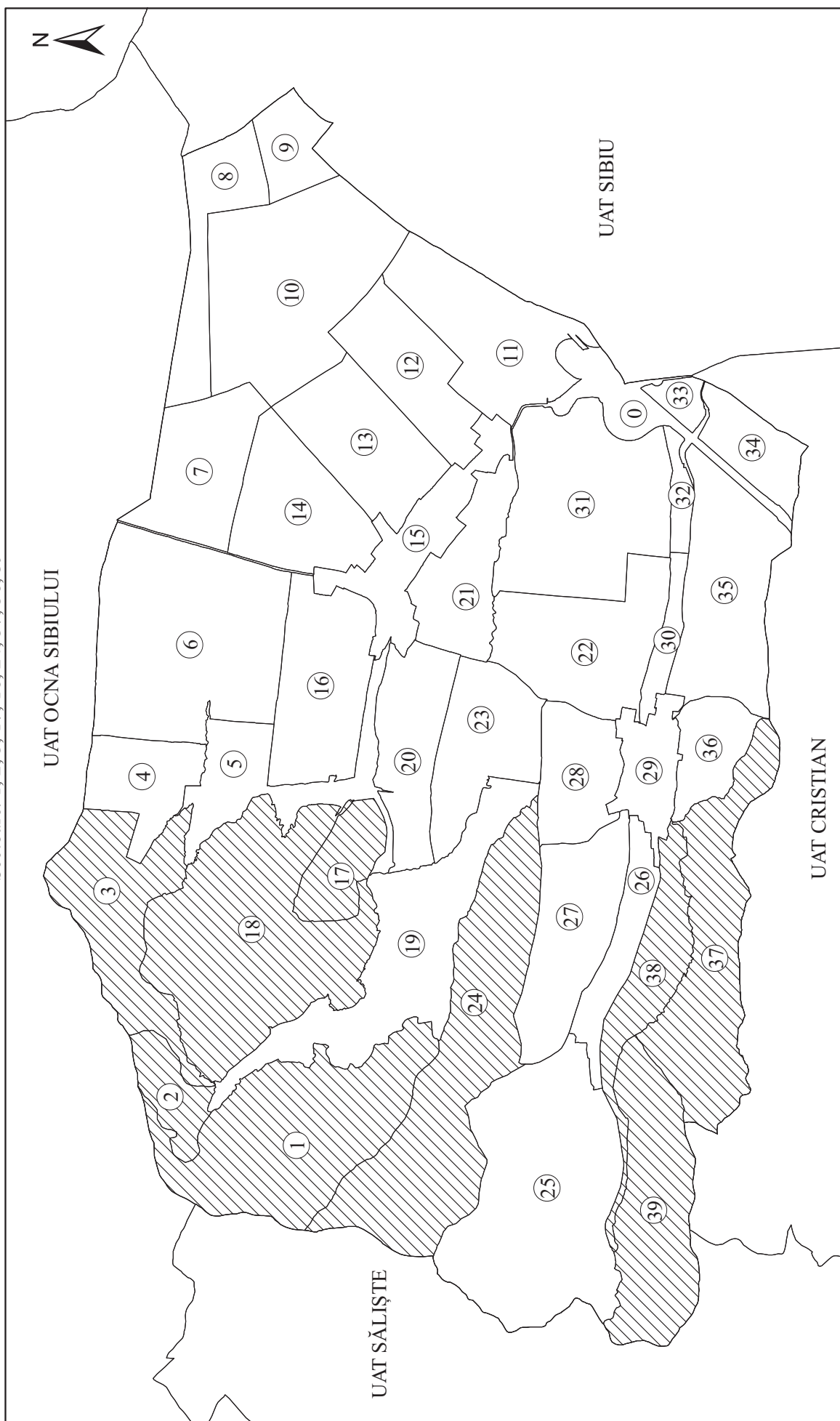


Reprezentarea grafică a sectoarelor cadastrale în care se desfășoară lucrări de înregistrare sistematică

Județ: SIBIU

UAT: ȘURAMICĂ

Sectoare: 1, 2, 3, 17, 18, 24, 37, 38, 39

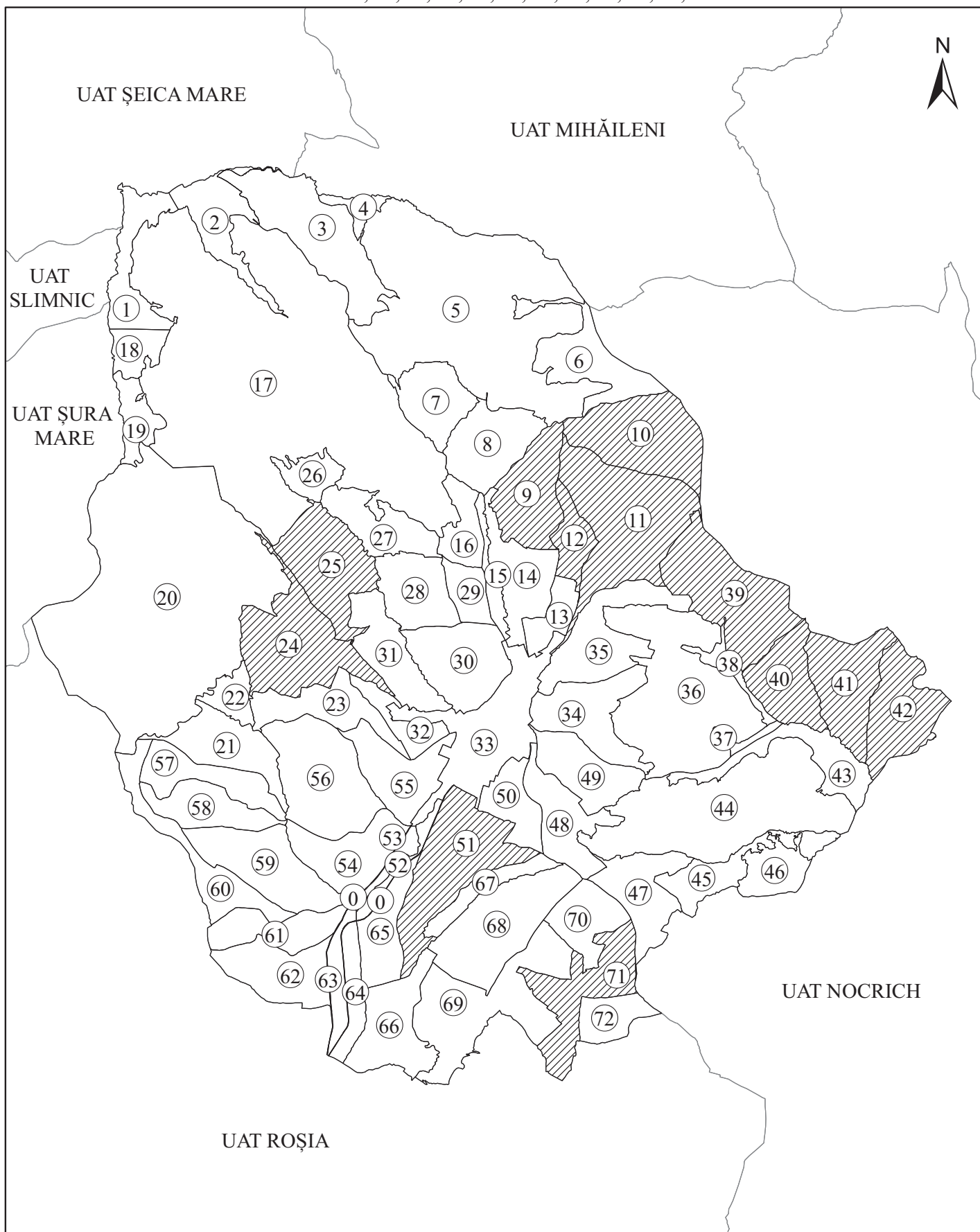


Reprezentarea grafică a sectoarelor cadastrale în care se desfășoară lucrări de înregistrare sistematică

Județ: SIBIU

UAT: VURPĂR

Sectoare: 9, 10, 11, 12, 24, 25, 39, 40, 41, 42, 51, 71



ABONAMENTE LA PUBLICAȚIILE OFICIALE PE SUPORT FIZIC

— Prețuri pentru anul 2019 —

Nr. crt.	Denumirea publicației	Valoare (TVA 5% inclus) — lei		
		12 luni	3 luni	1 lună
1.	Monitorul Oficial, Partea I	1.310	360	131
2.	Monitorul Oficial, Partea I, limba maghiară	1.640		150
3.	Monitorul Oficial, Partea a II-a	2.460		220
4.	Monitorul Oficial, Partea a III-a	470		50
5.	Monitorul Oficial, Partea a IV-a	1.880		170
6.	Monitorul Oficial, Partea a VI-a	1.750		160
7.	Monitorul Oficial, Partea a VII-a	600		55
8.	Colecția Legislația României	500	130	
9.	Colecția Hotărâri ale Guvernului României	800		75

NOTĂ:

Monitorul Oficial, Partea I bis, se multiplică și se achiziționează pe bază de comandă.

ABONAMENTE LA PRODUSELE ÎN FORMAT ELECTRONIC

— Prețuri pentru anul 2019 —

Produs	Abonamentul FLEXIBIL (Monitorul Oficial, Partea I + alte 3 părți ale Monitorului Oficial, la alegere)									
	Lunar					Anual				
	Online/ Monopost	Rețea 5	Rețea 25	Rețea 100	Rețea 300	Online/ Monopost	Rețea 5	Rețea 25	Rețea 100	Rețea 300
AutenticMO	60	150	380	910	2.000	550	1.380	3.450	8.280	18.220
ExpertMO	100	250	630	1.510	3.320	1.000	2.500	6.250	15.000	33.000

Produs	Abonamentul COMPLET (Monitorul Oficial, Partea I + toate celelalte părți ale Monitorului Oficial)									
	Lunar					Anual				
	Online/ Monopost	Rețea 5	Rețea 25	Rețea 100	Rețea 300	Online/ Monopost	Rețea 5	Rețea 25	Rețea 100	Rețea 300
AutenticMO	70	180	450	1.080	2.380	650	1.630	4.080	9.790	21.540
ExpertMO	120	300	750	1.800	3.960	1.200	3.000	7.500	18.000	39.600

Colecția Monitorul Oficial în format electronic, oricare dintre părțile acestuia	70 lei/an
--	-----------

Prețurile sunt exprimate în lei și conțin TVA.

Mai multe informații puteți găsi pe site-ul www.expert-monitor.ro, unde puteți aplica online comanda.

EDITOR: PARLAMENTUL ROMÂNIEI — CAMERA DEPUTAȚILOR



„Monitorul Oficial” R.A., Str. Parcului nr. 65, sectorul 1, București; C.I.F. RO427282,
 IBAN: RO55RNCB0082006711100001 Banca Comercială Română — S.A. — Sucursala „Unirea” București
 și IBAN: RO12TREZ7005069XXX000531 Direcția de Trezorerie și Contabilitate Publică a Municipiului București
 (alocat numai persoanelor juridice bugetare)
 Tel. 021.318.51.29/150, fax 021.318.51.15, e-mail: marketing@ramo.ro, internet: www.monitoruloficial.ro
 Adresa pentru publicitate: Centrul pentru relații cu publicul, București, șos. Panduri nr. 1,
 bloc P33, parter, sectorul 5, tel. 021.401.00.73, fax 021.401.00.71 și 021.401.00.72
 Tiparul: „Monitorul Oficial” R.A.

