



MONITORUL OFICIAL

AL

ROMÂNIEI

Anul 186 (XXX) — Nr. 18

PARTEA I
LEGI, DECRETE, HOTĂRĂRI ȘI ALTE ACTE

Marti, 9 ianuarie 2018

SUMAR

<u>Nr.</u>		<u>Pagina</u>
	ACTE ALE ORGANELOR DE SPECIALITATE ALE ADMINISTRAȚIEI PUBLICE CENTRALE	
1.539/2017.	— Ordin al directorului general al Agenției Naționale de Cadastru și Publicitate Imobiliară pentru închiderea vechilor evidențe de cadastru și publicitate imobiliară cu privire la imobilele situate în sectorul cadastral nr. 1 din unitatea administrativ-teritorială Mărculești, județul Ialomița	2
1.540/2017.	— Ordin al directorului general al Agenției Naționale de Cadastru și Publicitate Imobiliară pentru închiderea vechilor evidențe de cadastru și publicitate imobiliară cu privire la imobilele situate în sectorul cadastral nr. 3 din unitatea administrativ-teritorială Praid, județul Harghita	2
1.564/2017.	— Ordin al directorului general al Agenției Naționale de Cadastru și Publicitate Imobiliară privind aprobarea începerii lucrărilor de înregistrare sistematică a imobilelor, pe sectoare cadastrale, în 12 unități administrativ-teritoriale din județul Prahova	3–15
1.598/2017.	— Ordin al ministrului apelor și pădurilor privind modificarea pct. 9 din anexa nr. 6 la Regulamentul privind atestarea persoanelor juridice care realizează lucrări de regenerare și întreținere a semințșurilor și plantațiilor, lucrări de îngrijire a arboretelor, precum și atestarea persoanelor fizice și juridice care efectuează proiectarea și/sau execută lucrări de îmbunătățiri funciare în domeniul silvic, aprobat prin Ordinul ministrului mediului, apelor și pădurilor nr. 1.763/2015	16

ACTE ALE ORGANELOR DE SPECIALITATE ALE ADMINISTRAȚIEI PUBLICE CENTRALE

AGENȚIA NAȚIONALĂ DE CADASTRU ȘI PUBLICITATE IMOBILIARĂ

ORDIN

pentru închiderea vechilor evidențe de cadastru și publicitate imobiliară cu privire la imobilele situate în sectorul cadastral nr. 1 din unitatea administrativ-teritorială Mărculești, județul Ialomița

Având în vedere prevederile art. 11 alin. (2) lit. p) și art. 15 alin. (1) din Legea cadastrului și a publicității imobiliare nr. 7/1996, republicată, cu modificările și completările ulterioare, și ale art. 15 alin. (3) din Regulamentul de organizare și funcționare a Agenției Naționale de Cadastru și Publicitate Imobiliară, aprobat prin Hotărârea Guvernului nr. 1.288/2012, cu modificările și completările ulterioare,

în temeiul art. 3 alin. (13) din Legea cadastrului și a publicității imobiliare nr. 7/1996, republicată, cu modificările și completările ulterioare,

directorul general al Agenției Naționale de Cadastru și Publicitate Imobiliară emite prezentul ordin.

Art. 1. — Se declară închise vechile evidențe de cadastru și publicitate imobiliară cu privire la imobilele situate în sectorul cadastral nr. 1 din unitatea administrativ-teritorială Mărculești, județul Ialomița, ca urmare a finalizării lucrărilor sistematice de cadastru și deschiderii noilor cărți funciare.

Art. 2. — (1) De la data deschiderii cărților funciare din oficiu, orice alte evidențe de cadastru și publicitate imobiliară se înlocuiesc, pentru sectorul cadastral nr. 1 din unitatea administrativ-teritorială Mărculești, județul Ialomița, cu planul cadastral și noile cărți funciare.

(2) Vechile evidențe se păstrează în arhiva biroului teritorial și pot fi consultate pentru istoric.

(3) Identificarea și numerotarea imobilelor cuprinse în titlurile de proprietate emise în baza legilor fondului funciar sau alte acte de proprietate, planuri și alte evidențe cadastrale și de publicitate imobiliară anterioare realizării cadastrului și deschiderii noilor cărți funciare, pe sectorul cadastral nr. 1 din unitatea administrativ-teritorială Mărculești, județul Ialomița, își pierd valabilitatea.

Art. 3. — Prezentul ordin se publică în Monitorul Oficial al României, Partea I.

Directorul general al Agenției Naționale de Cadastru și Publicitate Imobiliară,

Radu-Codruț Ștefănescu

București, 6 decembrie 2017.

Nr. 1.539.

AGENȚIA NAȚIONALĂ DE CADASTRU ȘI PUBLICITATE IMOBILIARĂ

ORDIN

pentru închiderea vechilor evidențe de cadastru și publicitate imobiliară cu privire la imobilele situate în sectorul cadastral nr. 3 din unitatea administrativ-teritorială Praid, județul Harghita

Având în vedere prevederile art. 11 alin. (2) lit. p) și art. 15 alin. (1) din Legea cadastrului și a publicității imobiliare nr. 7/1996, republicată, cu modificările și completările ulterioare, și ale art. 15 alin. (3) din Regulamentul de organizare și funcționare a Agenției Naționale de Cadastru și Publicitate Imobiliară, aprobat prin Hotărârea Guvernului nr. 1.288/2012, cu modificările și completările ulterioare,

în temeiul art. 3 alin. (13) din Legea cadastrului și a publicității imobiliare nr. 7/1996, republicată, cu modificările și completările ulterioare,

directorul general al Agenției Naționale de Cadastru și Publicitate Imobiliară emite prezentul ordin.

Art. 1. — Se declară închise vechile evidențe de cadastru și publicitate imobiliară cu privire la imobilele situate în sectorul cadastral nr. 3 din unitatea administrativ-teritorială Praid, județul Harghita, ca urmare a finalizării lucrărilor sistematice de cadastru și deschiderii noilor cărți funciare.

Art. 2. — (1) De la data deschiderii cărților funciare din oficiu, orice alte evidențe de cadastru și publicitate imobiliară se înlocuiesc, pentru sectorul cadastral nr. 3 din unitatea administrativ-teritorială Praid, județul Harghita, cu planul cadastral și noile cărți funciare.

(2) Vechile evidențe se păstrează în arhiva biroului teritorial și pot fi consultate pentru istoric.

(3) Identificarea și numerotarea imobilelor cuprinse în titlurile de proprietate emise în baza legilor fondului funciar sau alte acte de proprietate, planuri și alte evidențe cadastrale și de publicitate imobiliară anterioare realizării cadastrului și deschiderii noilor cărți funciare, pe sectorul cadastral nr. 3 din unitatea administrativ-teritorială Praid, județul Harghita, își pierd valabilitatea.

Art. 3. — Prezentul ordin se publică în Monitorul Oficial al României, Partea I.

Directorul general al Agenției Naționale de Cadastru și Publicitate Imobiliară,

Radu-Codruț Ștefănescu

București, 6 decembrie 2017.

Nr. 1.540.

AGENȚIA NAȚIONALĂ DE CADASTRU ȘI PUBLICITATE IMOBILIARĂ

ORDIN**privind aprobarea începerii lucrărilor
de înregistrare sistematică a imobilelor,
pe sectoare cadastrale, în 12 unități administrativ-teritoriale
din județul Prahova**

Având în vedere prevederile art. 11 alin. (1) din Legea cadastrului și a publicității imobiliare nr. 7/1996, republicată, cu modificările și completările ulterioare, și ale art. 15 alin. (3) din Regulamentul de organizare și funcționare a Agenției Naționale de Cadastru și Publicitate Imobiliară, aprobat prin Hotărârea Guvernului nr. 1.288/2012, cu modificările și completările ulterioare,

în temeiul art. 3 alin. (13) din Legea cadastrului și a publicității imobiliare nr. 7/1996, republicată, cu modificările și completările ulterioare,

directorul general al Agenției Naționale de Cadastru și Publicitate Imobiliară emite prezentul ordin.

Art. 1. — Se aprobă începerea lucrărilor de înregistrare sistematică a imobilelor, pe sectoare cadastrale, situate pe teritoriul a 12 unități administrativ-teritoriale din județul Prahova, după cum urmează:

a) unitatea administrativ-teritorială Baba Ana — sectoarele cadastrale nr. 2, 3, 4, 11, 12, 25, 28, 31, 35, 38, 44, 47, 48 și 49;

b) unitatea administrativ-teritorială Bănești — sectoarele cadastrale nr. 12, 13 și 14;

c) unitatea administrativ-teritorială Berceni — sectoarele cadastrale nr. 5, 10, 12, 22, 27, 33, 35, 37, 45, 46, 49, 50 și 53;

d) unitatea administrativ-teritorială Bucov — sectoarele cadastrale nr. 10, 16, 18, 55 și 62;

e) unitatea administrativ-teritorială Călugăreni — sectoarele cadastrale nr. 1, 2, 15, 16, 17, 18, 19, 29, 30, 31, 32, 33, 34, 35, 36, 37 și 38;

f) unitatea administrativ-teritorială Cocorăștii Mislui — sectoarele cadastrale nr. 10 și 21;

g) unitatea administrativ-teritorială Filipeștii de Târg — sectoarele cadastrale nr. 46 și 71;

h) unitatea administrativ-teritorială Lipănești — sectoarele cadastrale nr. 38, 41 și 42;

i) unitatea administrativ-teritorială Măgurele — sectoarele cadastrale nr. 2, 3, 6, 48, 51, 52, 53, 60 și 61;

j) unitatea administrativ-teritorială Poienarii Burchii — sectoarele cadastrale nr. 24, 50, 51, 52, 91, 93, 94, 95, 98 și 100;

k) unitatea administrativ-teritorială Slănic — sectoarele cadastrale nr. 26, 30 și 31;

l) unitatea administrativ-teritorială Urlați — sectoarele cadastrale nr. 118 și 119.

Art. 2. — Reprezentarea grafică a sectoarelor cadastrale în care se desfășoară lucrările de înregistrare sistematică a imobilelor este prevăzută în anexele nr. 1—12 la prezentul ordin.

Art. 3. — Anexele nr. 1—12*) fac parte integrantă din prezentul ordin.

Art. 4. — Prezentul ordin se publică în Monitorul Oficial al României, Partea I.

Directorul general al Agenției Naționale de Cadastru și Publicitate Imobiliară,
Radu-Codruț Ștefănescu

București, 12 decembrie 2017.

Nr. 1.564.

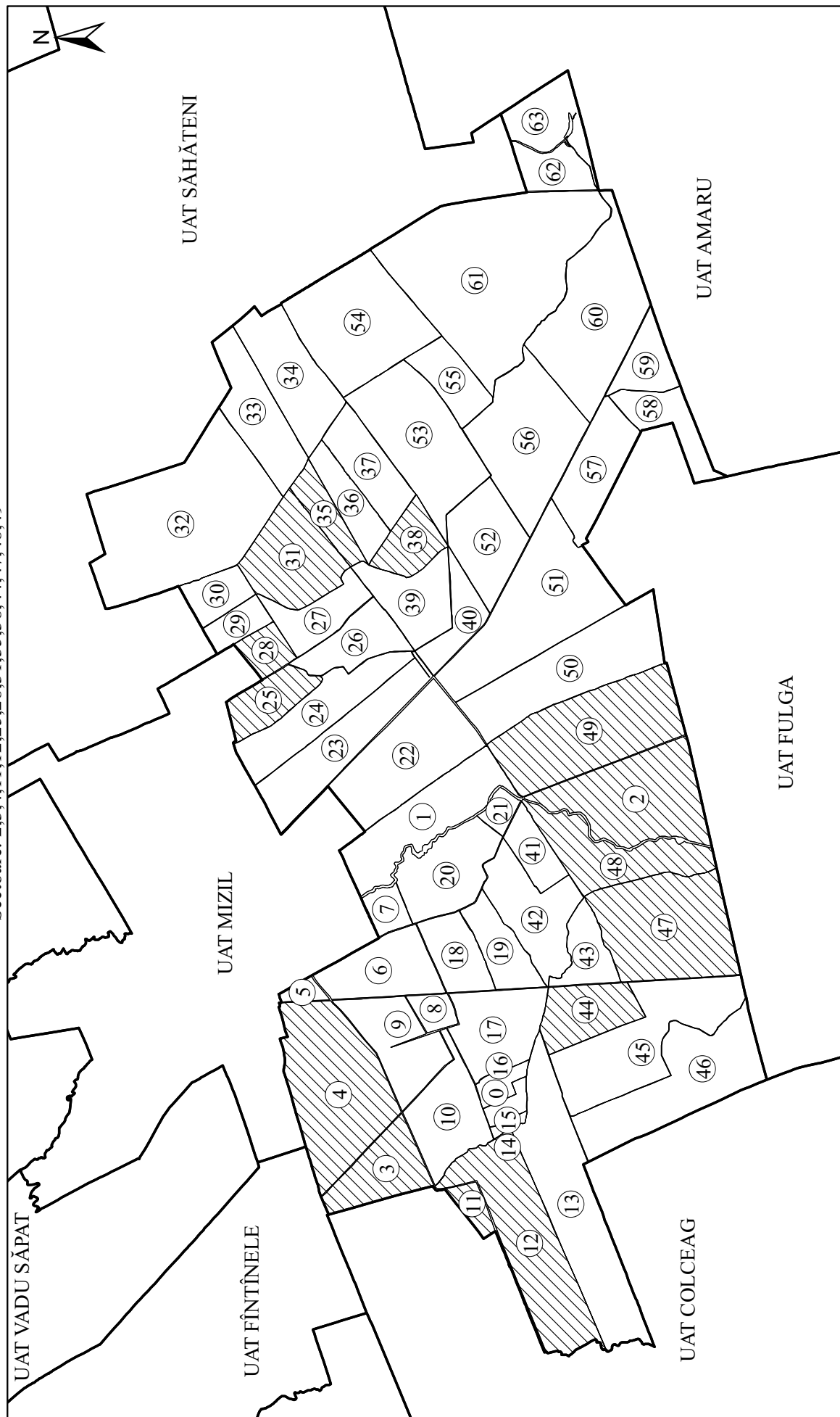
*) Anexele 1—12 sunt reproduse în facsimil.

Reprezentarea grafică a sectoarelor cadastrale în care se desfășoară lucrări de înregistrare sistematică

Județ: PRAHOVA

UAT: BABA ANA

Sectoare: 2,3,4,11,12,25,28,31,35,38,44,47,48,49

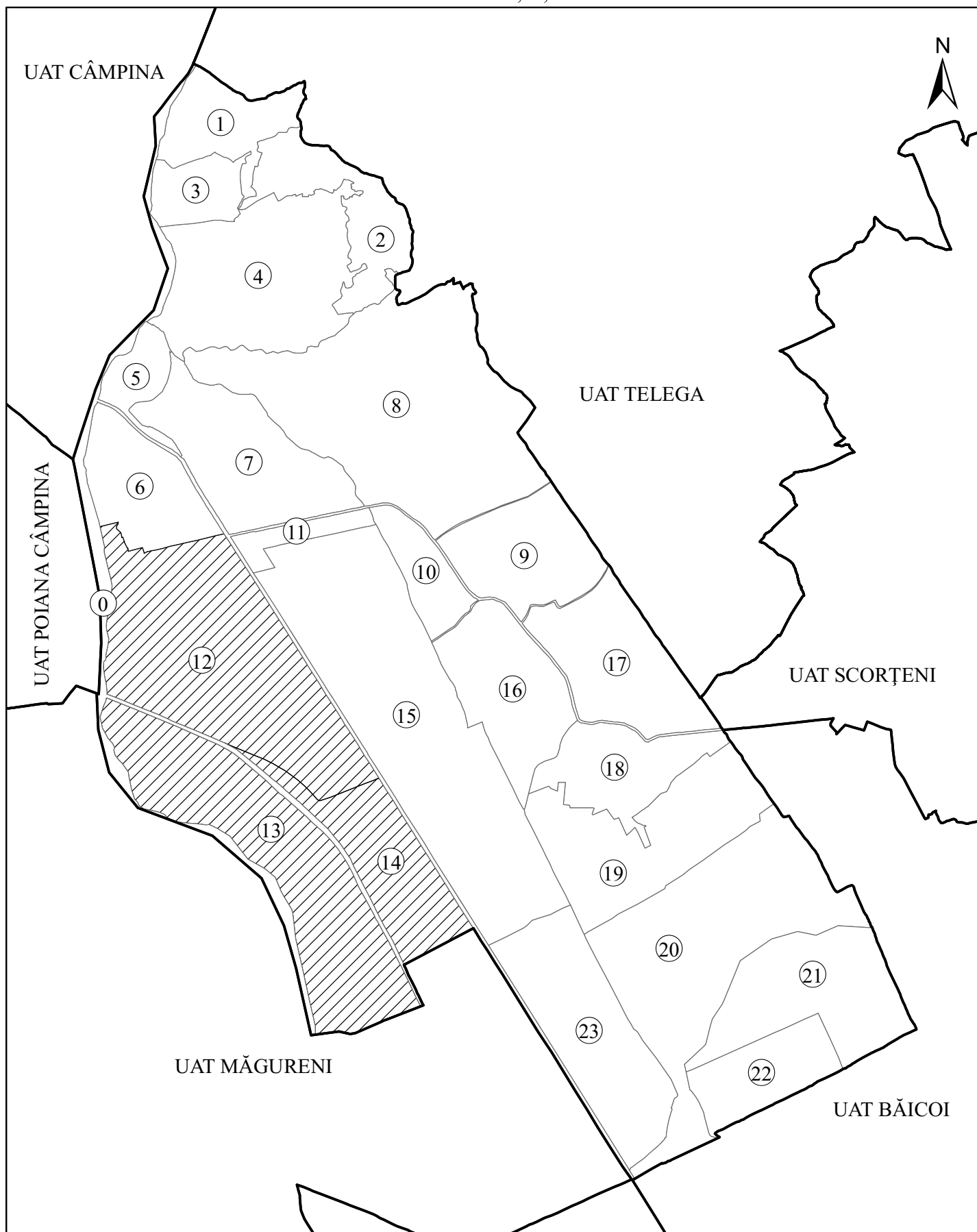


Reprezentarea grafică a sectoarelor cadastrale în care se desfășoară lucrări de înregistrare sistematică

Județ: PRAHOVA

UAT: BĂNEȘTI

Sectoare: 12,13,14

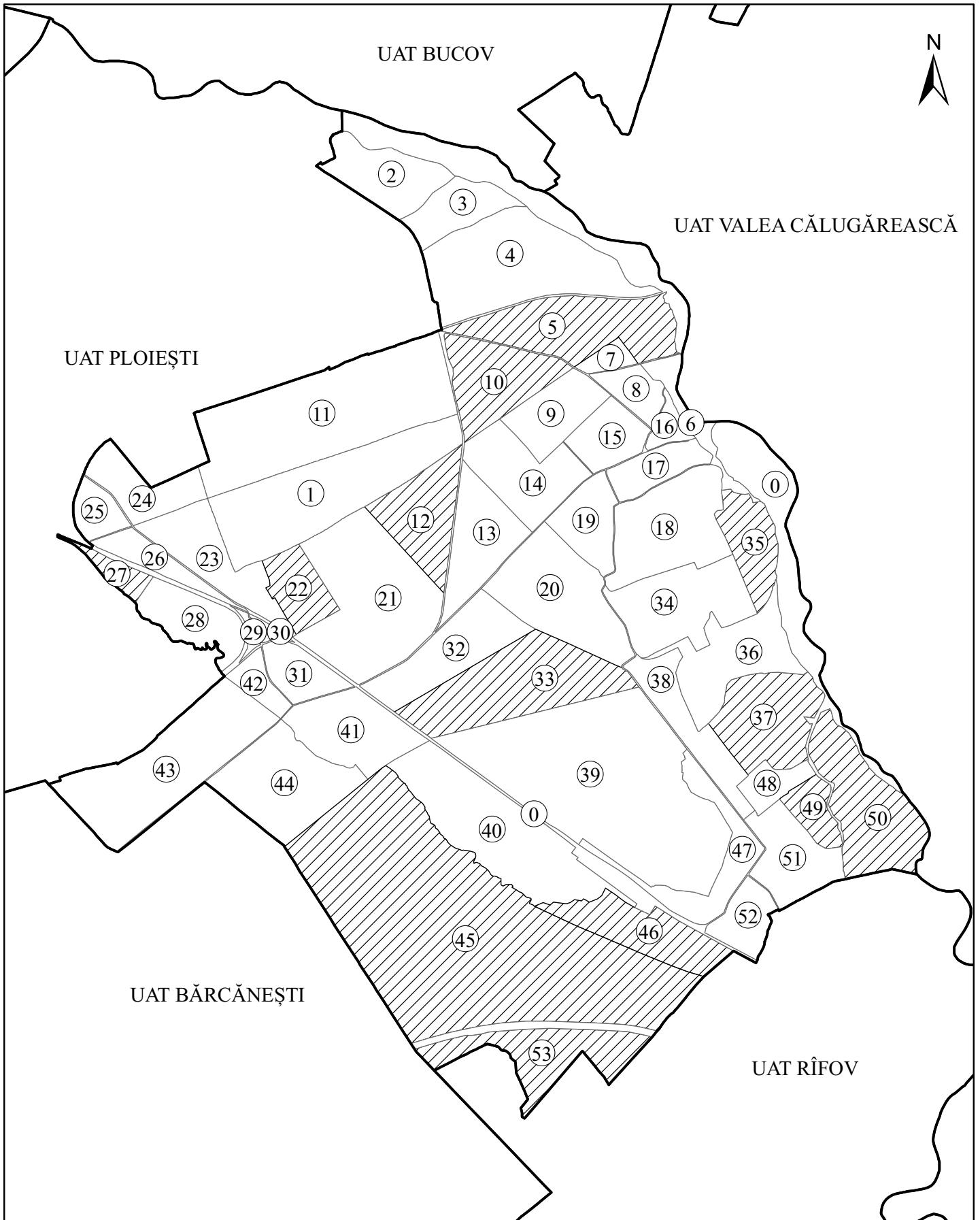


Reprezentarea grafică a sectoarelor cadastrale în care se desfășoară lucrări de înregistrare sistematică

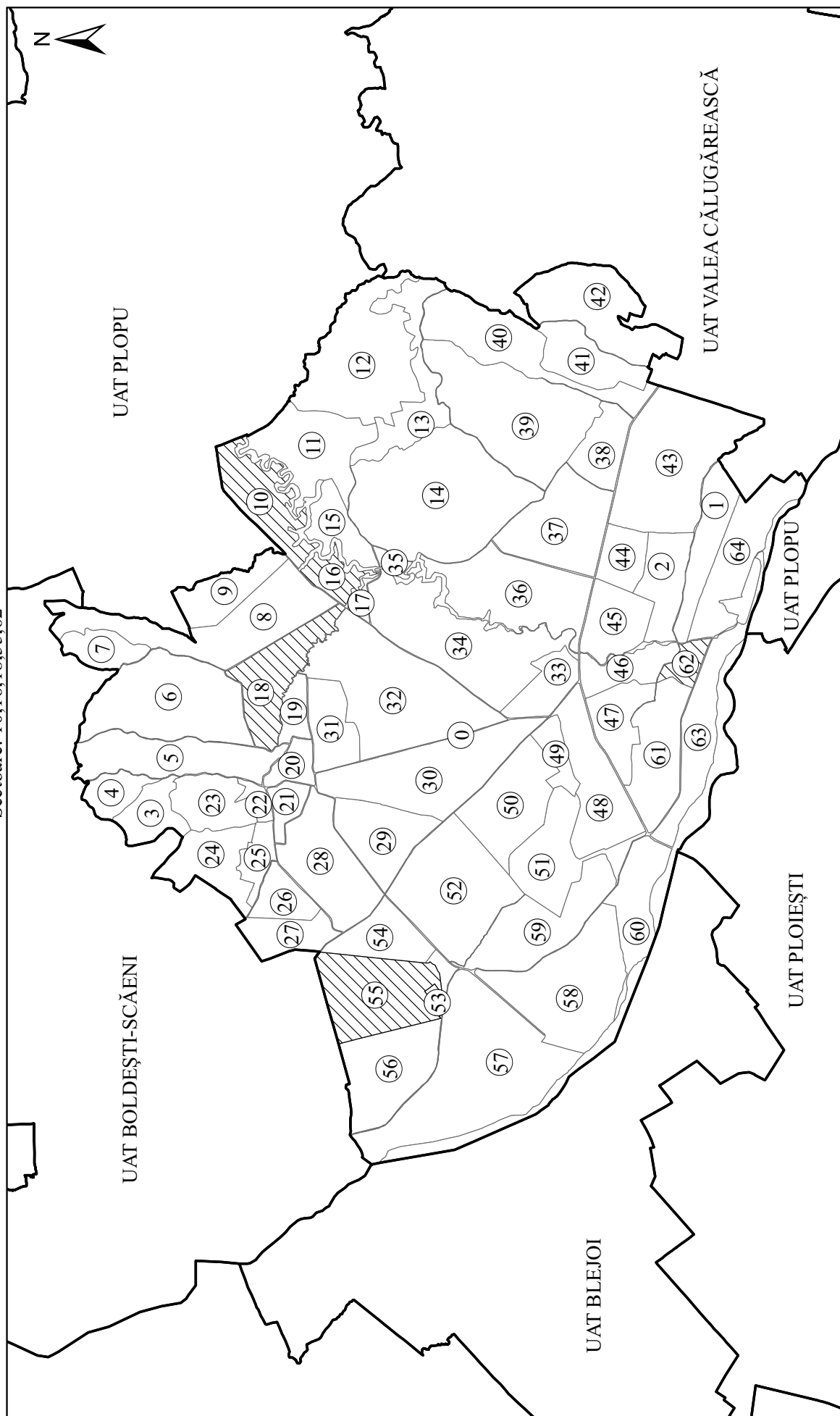
Județ: PRAHOVA

UAT: BERCENI

Sectoare: 5,10,12,22,27,33,35,37,45,46,49,50,53



Reprezentarea grafică a sectoarelor cadastrale în care se desfășoară lucrări de înregistrare sistematică
 Județ: PRAHOVA
 UAT: BUCOV
 Sectoare: 10,16,18,55,62

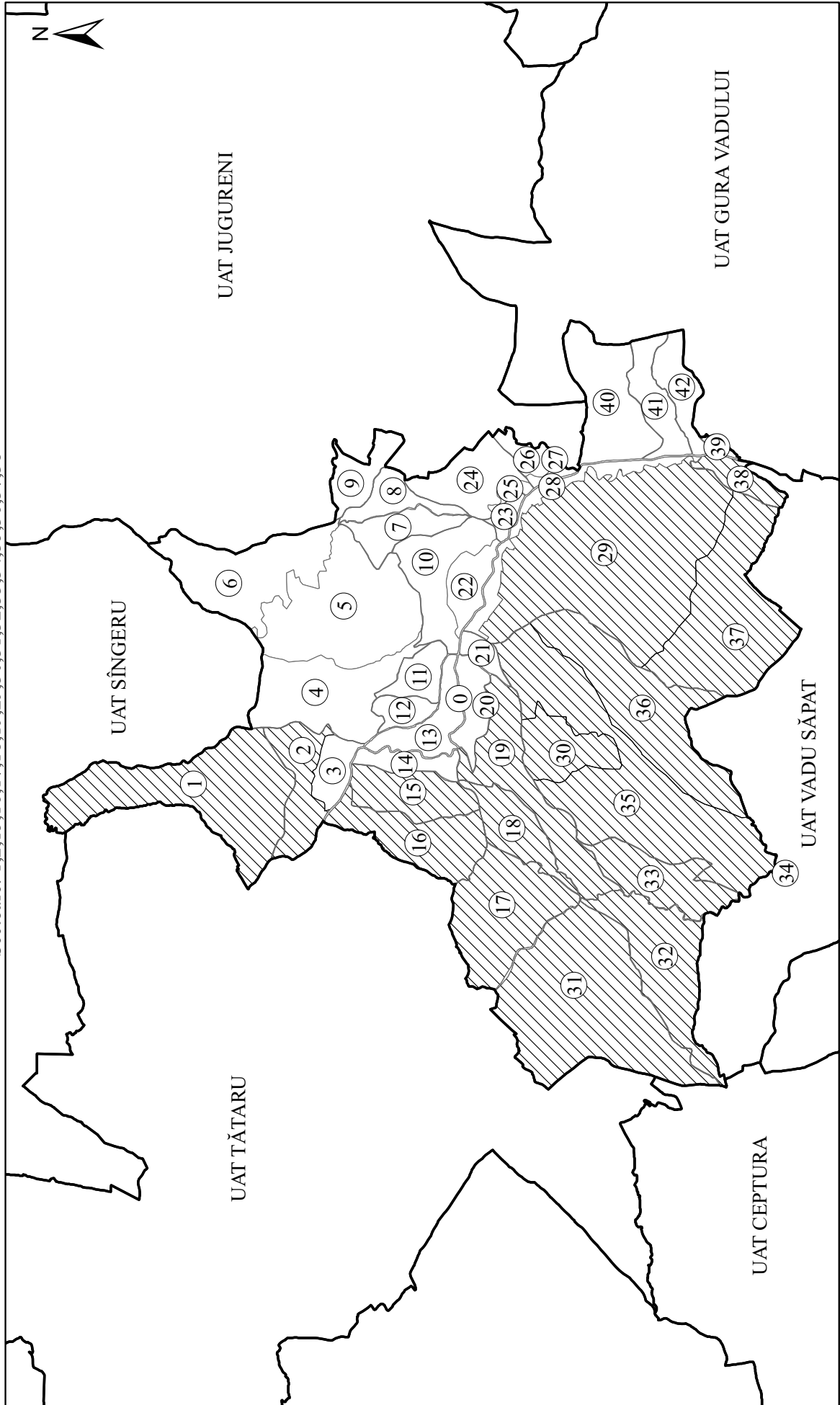


Reprezentarea grafică a sectoarelor cadastrale în care se desfășoară lucrări de înregistrare sistematică

Județ: PRAHOVA

UAT: CĂLUGĂRENI

Sectoare: 1,2,15,16,17,18,19,29,30,31,32,33,34,35,36,37,38

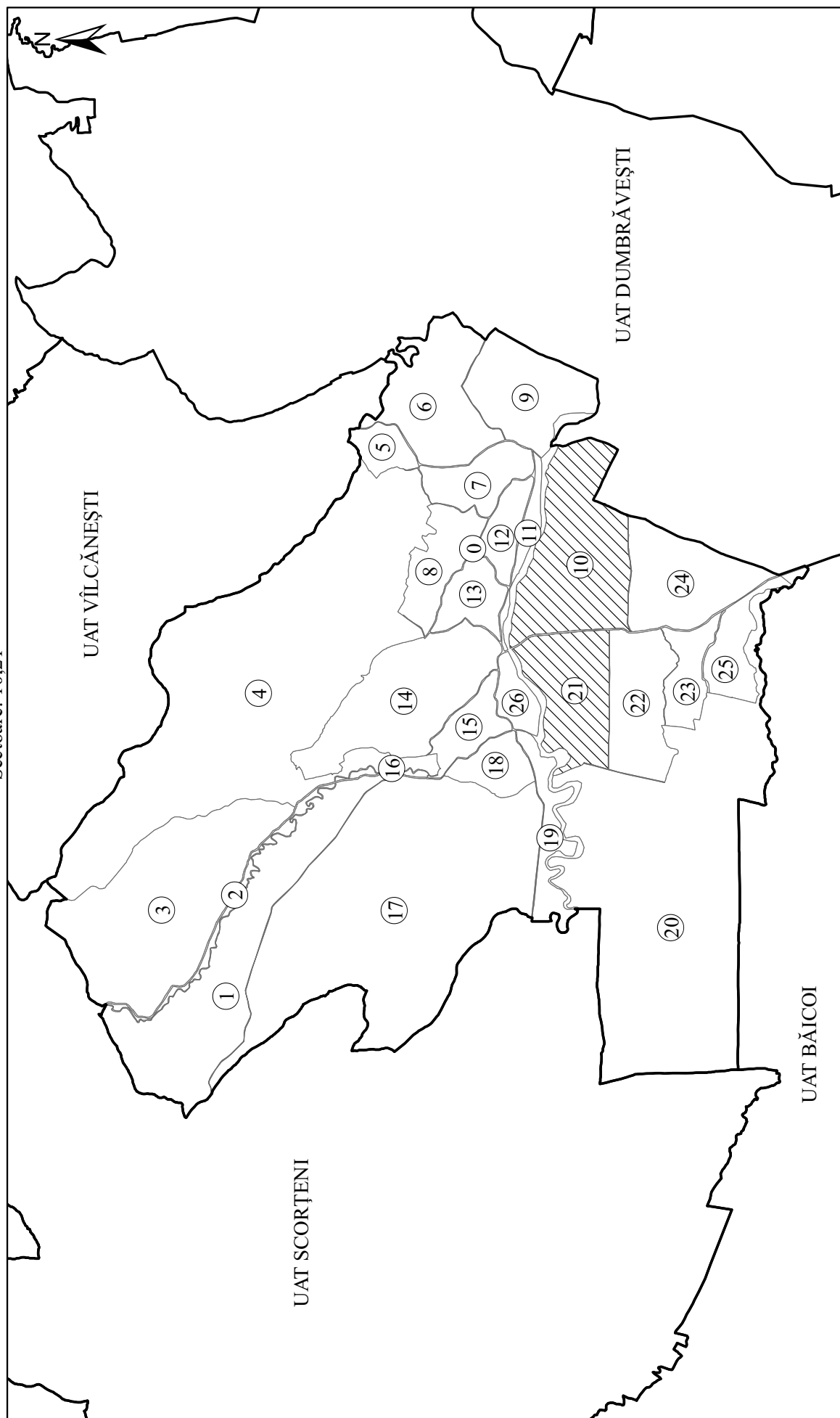


Reprezentarea grafică a sectoarelor cadastrale în care se desfășoară lucrări de înregistrare sistematică

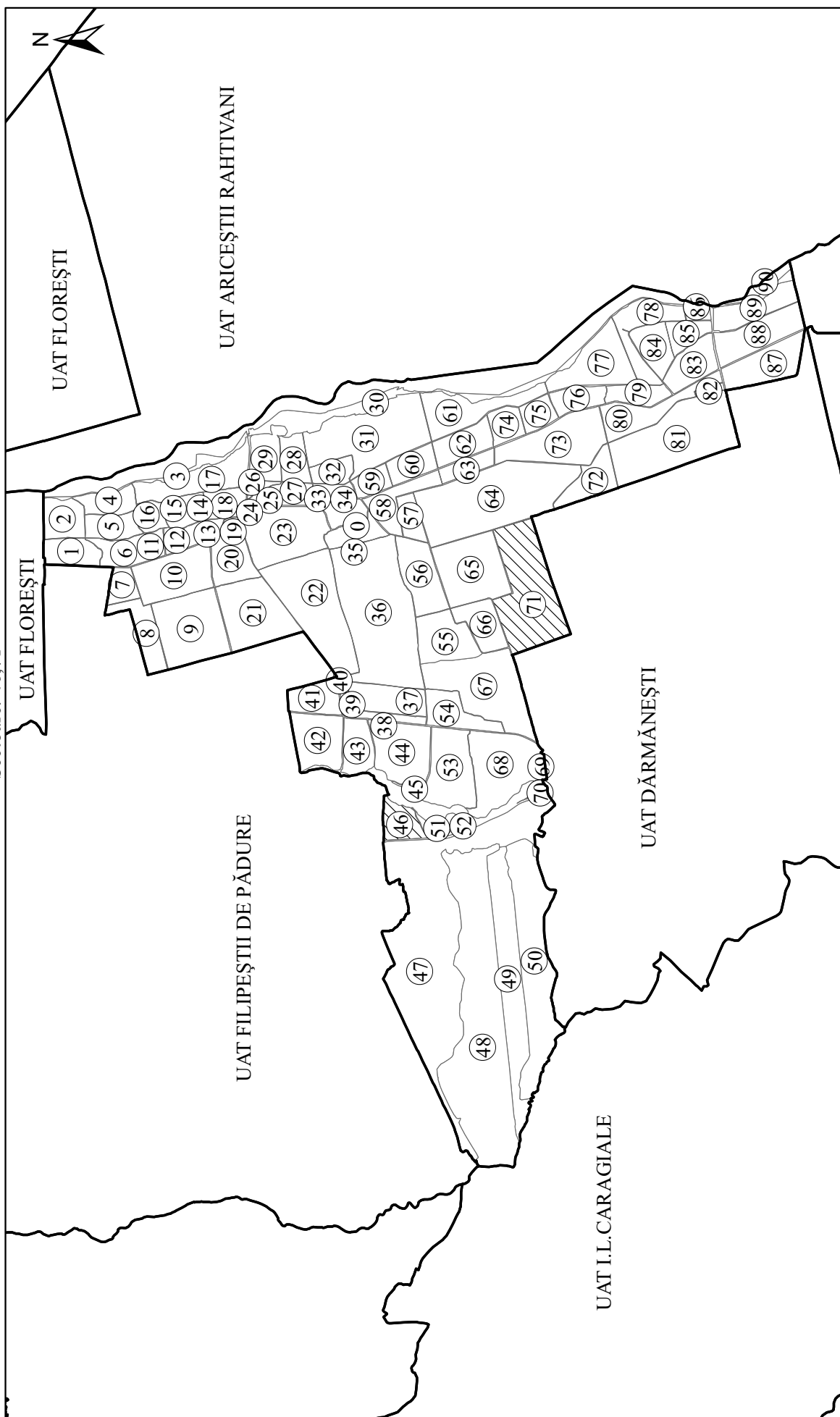
Județ: PRAHOVA

UAT: COCORĂȘTII MISLII

Sectoare: 10,21



Reprezentarea grafică a sectoarelor cadastrale în care se desfășoară lucrări de înregistrare sistematică
Județ: PRAHOVA
UAT: FILIPEȘTII DE TÂRG
Sectoare: 46,71

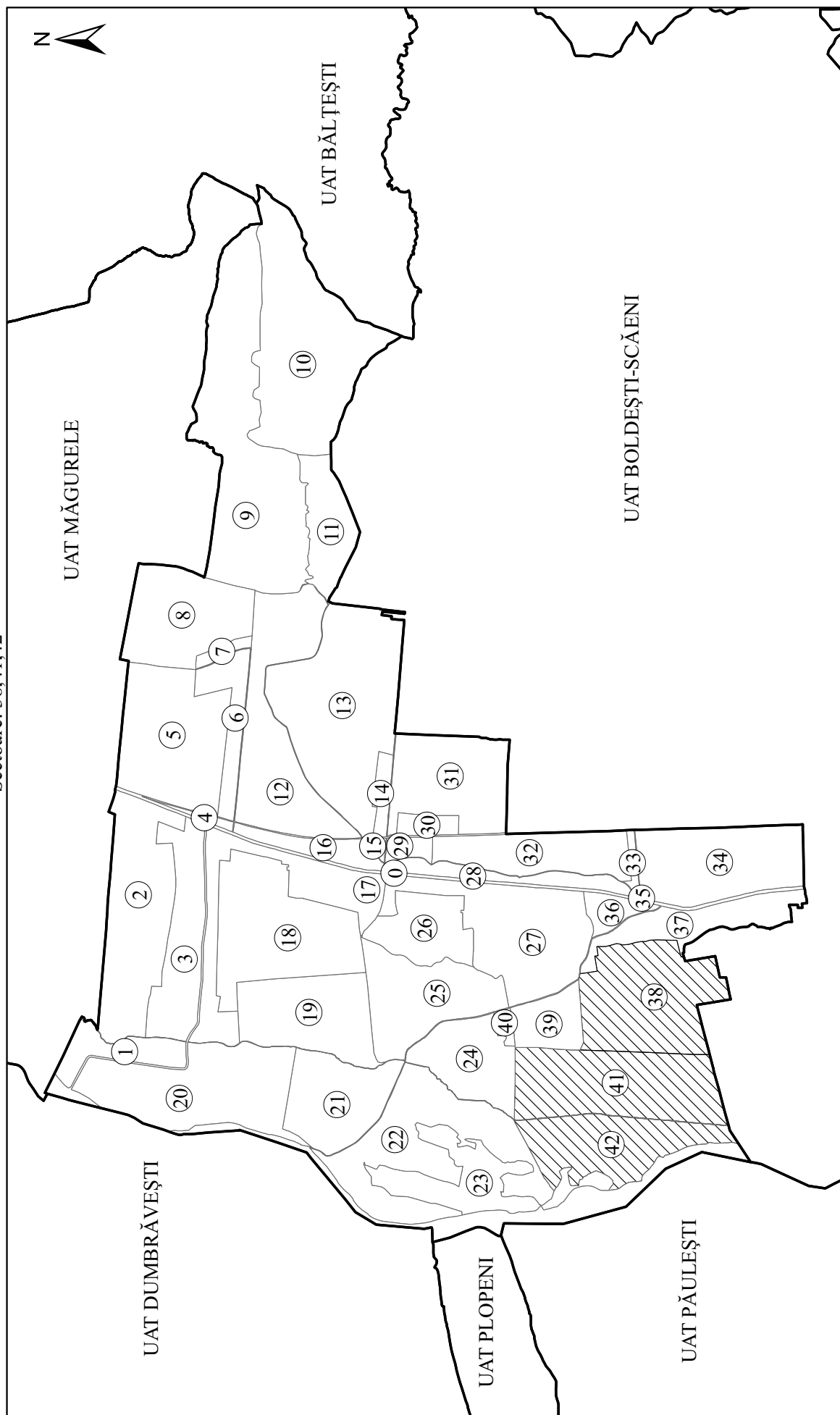


Reprezentarea grafică a sectoarelor cadastrale în care se desfășoară lucrări de înregistrare sistematică

Județ: PRAHOVA

UAT: LIPĂNEȘTI

Sectoare: 38,41,42

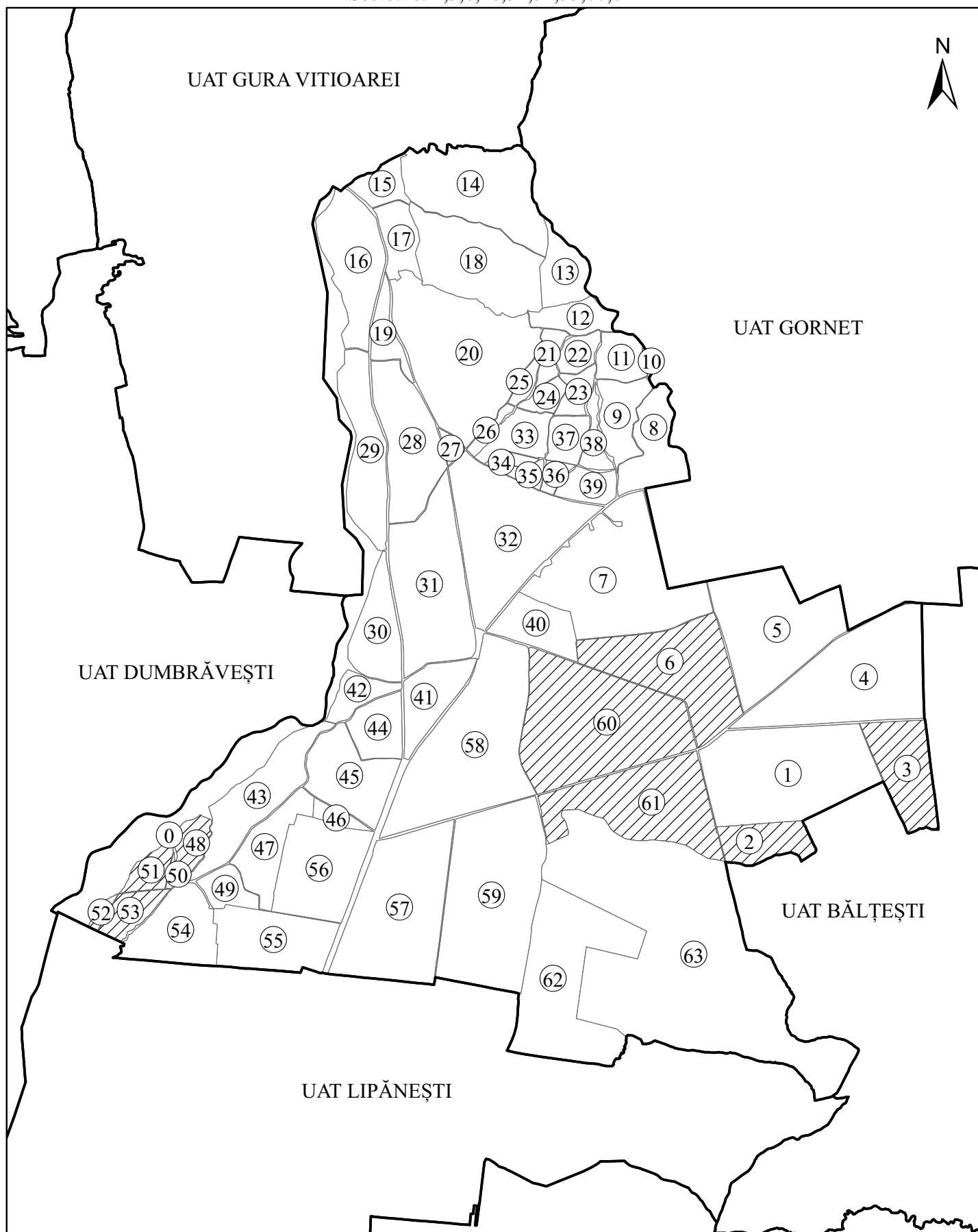


Reprezentarea grafică a sectoarelor cadastrale în care se desfășoară lucrări de înregistrare sistematică

Județ: PRAHOVA

UAT: MĂGURELE

Sectoare: 2,3,6,48,51,52,53,60,61

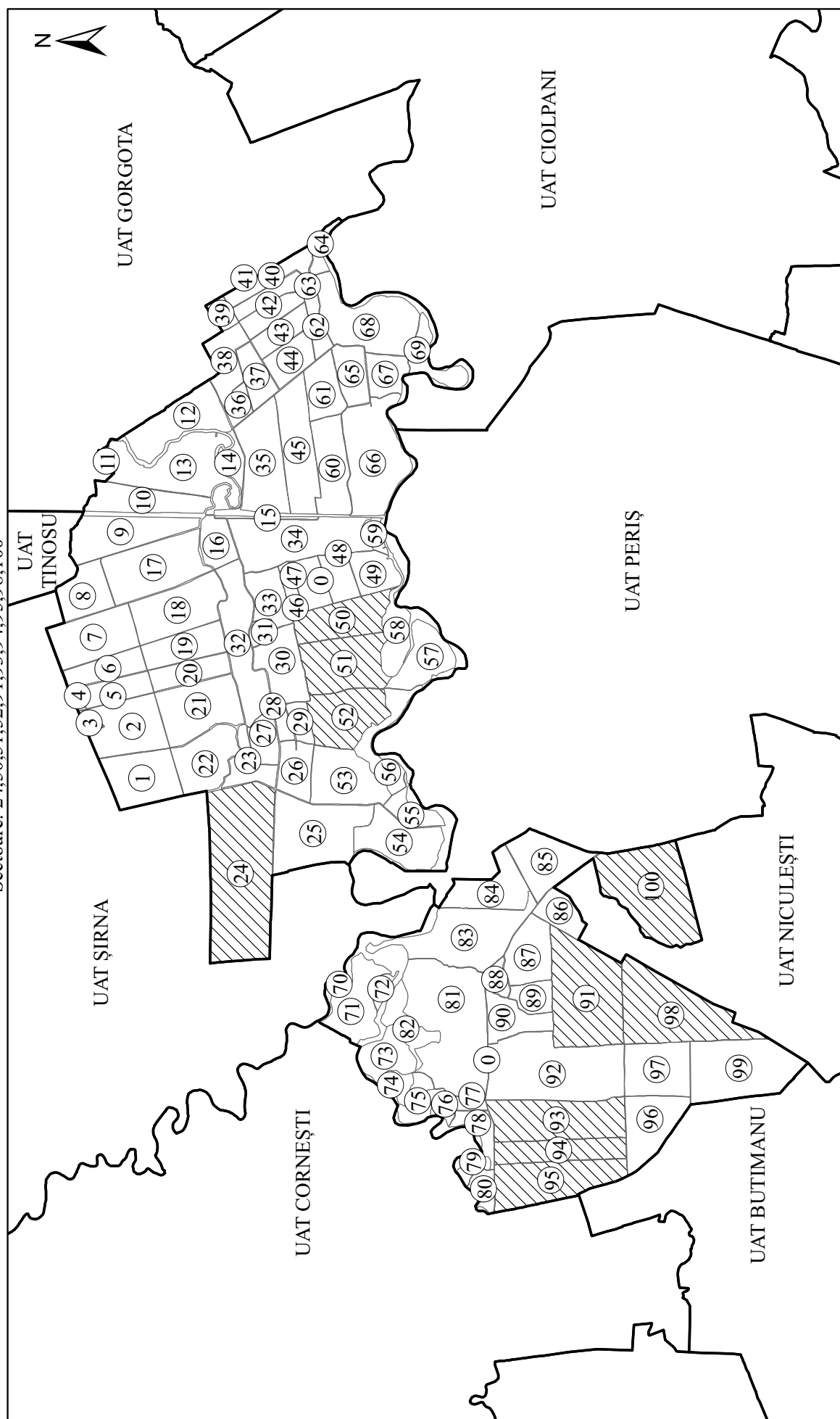


Reprezentarea grafică a sectoarelor cadastrale în care se desfășoară lucrări de înregistrare sistematică

Județ: PRAHOVA

UAT: POIENARI BURCHII

Sectoare: 24,50,51,52,91,93,94,95,98,100

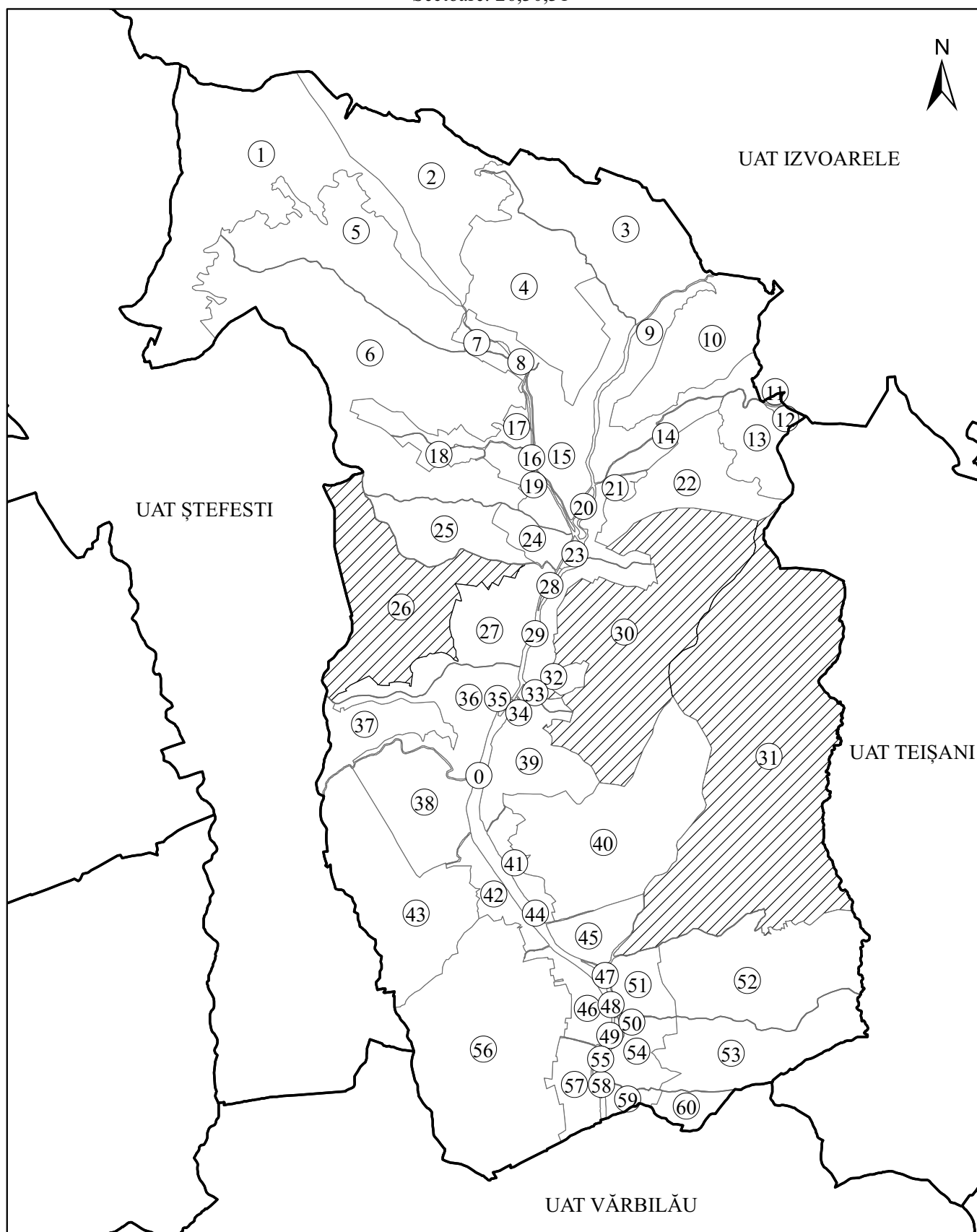


Reprezentarea grafică a sectoarelor cadastrale în care se desfășoară lucrări de înregistrare sistematică

Județ: PRAHOVA

UAT: SLĂNIC

Sectoare: 26,30,31

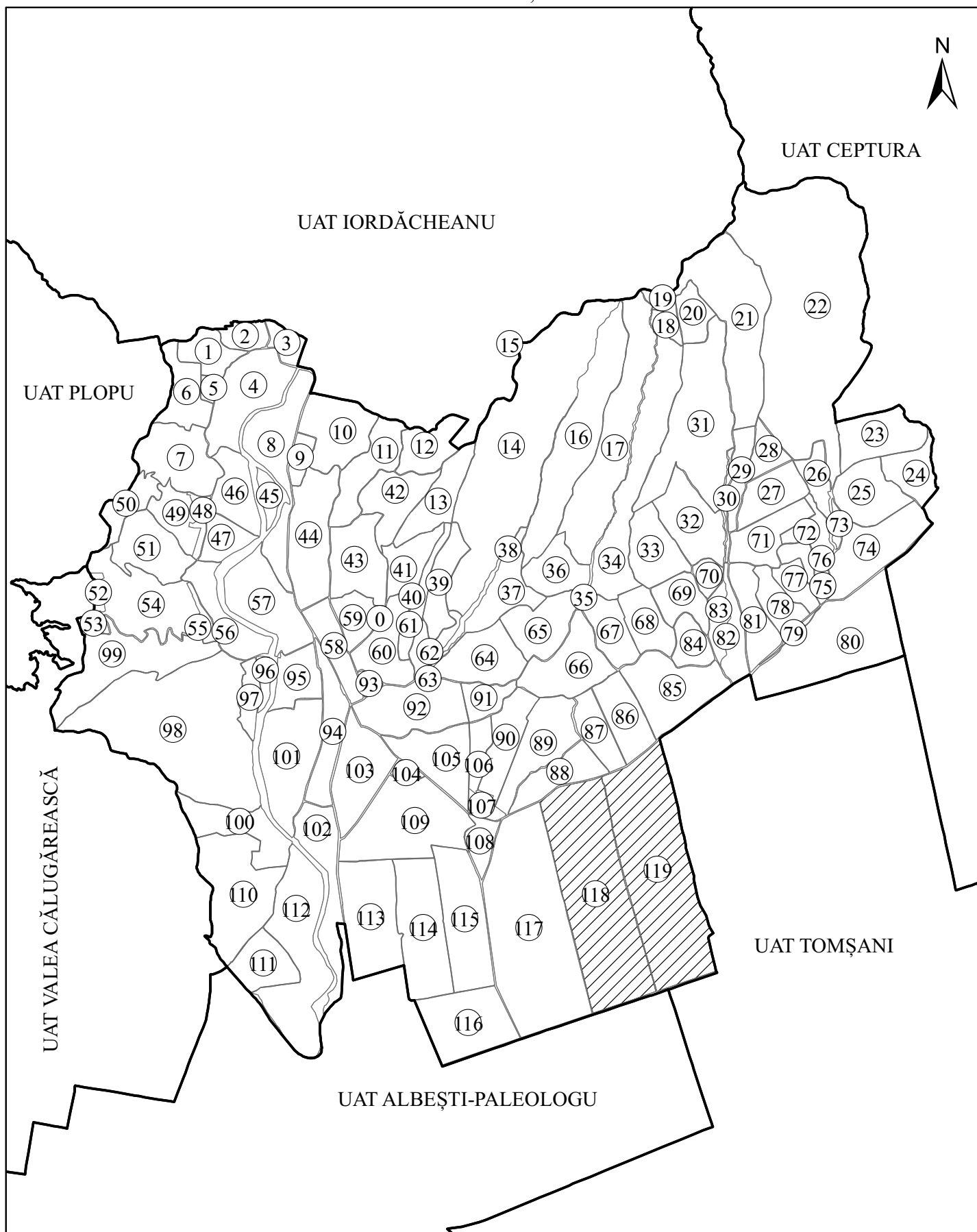


Reprezentarea grafică a sectoarelor cadastrale în care se desfășoară lucrări de înregistrare sistematică

Județ: PRAHOVA

UAT: URLAȚI

Sectoare: 118,119



MINISTERUL APELOR ȘI PĂDURILOR

ORDIN

privind modificarea pct. 9 din anexa nr. 6 la Regulamentul privind atestarea persoanelor juridice care realizează lucrări de regenerare și întreținere a semințișurilor și plantațiilor, lucrări de îngrijire a arboretelor, precum și atestarea persoanelor fizice și juridice care efectuează proiectarea și/sau execută lucrări de îmbunătățiri funciare în domeniul silvic, aprobat prin Ordinul ministrului mediului, apelor și pădurilor nr. 1.763/2015

Având în vedere Referatul de aprobare nr. 68.694/DI din 28.11.2017 al Direcției politice și strategii în silvicultură, în temeiul art. 13 alin. (5) din Hotărârea Guvernului nr. 20/2017 privind organizarea și funcționarea Ministerului Apelor și Pădurilor, cu modificările ulterioare,

ministrul apelor și pădurilor emite următorul ordin:

Art. I. — Punctul 9 din anexa nr. 6 la Regulamentul privind atestarea persoanelor juridice care realizează lucrări de regenerare și întreținere a semințișurilor și plantațiilor, lucrări de îngrijire a arboretelor, precum și atestarea persoanelor fizice și juridice care efectuează proiectarea și/sau execută lucrări de îmbunătățiri funciare în domeniul silvic, aprobat prin Ordinul ministrului mediului, apelor și pădurilor nr. 1.763/2015, publicat

în Monitorul Oficial al României, Partea I, nr. 890 din 27 noiembrie 2015, se modifică și va avea următorul cuprins:

„9. Alexa Vasile — membru — Asociația administratorilor de păduri”.

Art. II. — Prezentul ordin se publică în Monitorul Oficial al României, Partea I.

Ministrul apelor și pădurilor,
Adriana-Doina Pană

București, 13 decembrie 2017.
Nr. 1.598.

EDITOR: GUVERNUL ROMÂNIEI



„Monitorul Oficial” R.A., Str. Parcului nr. 65, sectorul 1, București; C.I.F. RO427282,
IBAN: RO55RNCB0082006711100001 Banca Comercială Română — S.A. — Sucursala „Unirea” București
și IBAN: RO12TREZ7005069XXX000531 Direcția de Trezorerie și Contabilitate Publică a Municipiului București
(alocat numai persoanelor juridice bugetare)
Tel. 021.318.51.29/150, fax 021.318.51.15, e-mail: marketing@ramo.ro, internet: www.monitoruloficial.ro
Adresa pentru publicitate: Centrul pentru relații cu publicul, București, șos. Panduri nr. 1,
bloc P33, parter, sectorul 5, tel. 021.401.00.73, fax 021.401.00.71 și 021.401.00.72
Tiparul: „Monitorul Oficial” R.A.

