



MONITORUL OFICIAL AL ROMÂNIEI

Anul 192 (XXXVI) — Nr. 1101

PARTEA I
LEGI, DECRETE, HOTĂRĂRI ȘI ALTE ACTE

Luni, 4 noiembrie 2024

SUMAR

Nr.	Pagina	Nr.	Pagina
DECRETE			
1.297. — Decret privind eliberarea din funcție a unui judecător	2		
1.298. — Decret privind eliberarea din funcție a unui procuror	2		
HOTĂRĂRI ALE GUVERNULUI ROMÂNIEI			
1.360. — Hotărâre privind actualizarea valorii de inventar, descrierii tehnice și adresei unor bunuri imobile aparținând domeniului public al statului aflate în administrarea Administrației Naționale „Apele Române”, prin Administrația Bazinală de Apă Mureș, instituție publică aflată în coordonarea Ministerului Mediului, Apelor și Pădurilor, prevăzute în anexa nr. 12 la Hotărârea Guvernului nr. 1.705/2006 pentru aprobarea inventarului centralizat al bunurilor din domeniul public al statului, ca urmare a reevaluării și a efectuării lucrărilor de cadastru și publicitate imobiliară	3-5	1.364. — Hotărâre privind aprobarea amplasamentului, declanșarea procedurilor de expropriere a imobilelor proprietate privată, aprobarea listei imobilelor proprietate privată supuse exproprierii, aprobarea listei imobilelor proprietate publică a statului, aprobarea listei imobilelor proprietate publică a unităților administrativ-teritoriale situate pe coridorul de expropriere aferent obiectivului „Racordarea la Sistemul electroenergetic național a Centralei Hidroelectrice Dumitra și a Microhidrocentralei Livezeni” din cadrul lucrării de utilitate publică și interes național „Amenajarea hidroenergetică a râului Jiu pe sectorul Livezeni—Bumbești”, județele Gorj și Hunedoara	8-14
ACTE ALE ORGANELOR DE SPECIALITATE ALE ADMINISTRAȚIEI PUBLICE CENTRALE			
1.361. — Hotărâre privind actualizarea valorilor de inventar ale unor bunuri imobile aflate în domeniul public al statului și în administrarea Senatului României, precum și a anexei nr. 29 la Hotărârea Guvernului nr. 1.705/2006 privind aprobarea inventarului centralizat al bunurilor din domeniul public al statului.....	6-7	2.353. — Ordin al președintelui Institutului Național de Statistică privind pragurile valorice Intrastat pentru colectarea informațiilor statistice de comerț intra-UE cu bunuri în anul 2025.....	14
1.362. — Hotărâre privind acordarea cetățeniei române domnului Lauret Rodriguez Luis Manuel.....	7	7.516. — Ordin al ministrului educației privind modificarea Calendarului pentru acordarea unui ajutor financiar în vederea achiziționării de calculatoare pentru anul 2024, aprobat prin Ordinul ministrului educației nr. 4.138/2024	15

D E C R E T E**PREȘEDINTELE ROMÂNIEI****D E C R E T****privind eliberarea din funcție a unui judecător**

În temeiul prevederilor art. 94 lit. c), art. 100 alin. (1), art. 125 alin. (2) și ale art. 134 alin. (1) din Constituția României, republicată, ale art. 201 alin. (1) lit. b) și alin. (2) din Legea nr. 303/2022 privind statutul judecătorilor și procurorilor, cu modificările și completările ulterioare, precum și ale art. 40 alin. (1) lit. a) din Legea nr. 305/2022 privind Consiliul Superior al Magistraturii,

având în vedere Hotărârea Secției pentru judecători a Consiliului Superior al Magistraturii nr. 1.700/2024,

Președintele României d e c r e t e a z ă:

Articol unic. — Doamna Zglimbea Liana-Ramona, judecător cu grad profesional de curte de apel la Tribunalul Dolj, se eliberează din funcție ca urmare a pensionării.

PREȘEDINTELE ROMÂNIEI
KLAUS-WERNER IOHANNIS

București, 4 noiembrie 2024.

Nr. 1.297.

PREȘEDINTELE ROMÂNIEI**D E C R E T****privind eliberarea din funcție a unui procuror**

În temeiul prevederilor art. 94 lit. c), art. 100 alin. (1) și ale art. 134 alin. (1) din Constituția României, republicată, ale art. 201 alin. (1) lit. b) și alin. (2) din Legea nr. 303/2022 privind statutul judecătorilor și procurorilor, cu modificările și completările ulterioare, precum și ale art. 40 alin. (1) lit. a) din Legea nr. 305/2022 privind Consiliul Superior al Magistraturii,

având în vedere Hotărârea Secției pentru procurori a Consiliului Superior al Magistraturii nr. 1.202/2024,

Președintele României d e c r e t e a z ă:

Articol unic. — Doamna Ilie Gianina Mădălina, procuror în cadrul Parchetului de pe lângă Tribunalul Dolj, având gradul profesional corespunzător Parchetului de pe lângă Înalta Curte de Casație și Justiție, se eliberează din funcție ca urmare a pensionării.

PREȘEDINTELE ROMÂNIEI
KLAUS-WERNER IOHANNIS

București, 4 noiembrie 2024.

Nr. 1.298.

HOTĂRÂRI ALE GUVERNULUI ROMÂNIEI

GUVERNUL ROMÂNIEI

HOTĂRÂRE

privind actualizarea valorii de inventar, descrierii tehnice și adresei unor bunuri imobile aparținând domeniului public al statului aflate în administrarea Administrației Naționale „Apele Române”, prin Administrația Bazinală de Apă Mureș, instituție publică aflată în coordonarea Ministerului Mediului, Apelor și Pădurilor, prevăzute în anexa nr. 12 la Hotărârea Guvernului nr. 1.705/2006 pentru aprobarea inventarului centralizat al bunurilor din domeniul public al statului, ca urmare a reevaluării și a efectuării lucrărilor de cadastru și publicitate imobiliară

Având în vedere prevederile art. 21 și 22 din Ordonanța Guvernului nr. 81/2003 privind reevaluarea și amortizarea activelor fixe aflate în patrimoniul instituțiilor publice, aprobată prin Legea nr. 493/2003, cu modificările și completările ulterioare, și ale art. 2 alin. (1) lit. c)—e) din anexa nr. 1 la Hotărârea Guvernului nr. 1.176/2024 privind aprobarea Normelor tehnice pentru întocmirea și actualizarea inventarului bunurilor din domeniul public al statului și ale inventarului bunurilor imobile din domeniul privat al statului,

în temeiul art. 108 din Constituția României, republicată, și al art. 288 alin. (1) din Ordonanța de urgență a Guvernului nr. 57/2019 privind Codul administrativ, cu modificările și completările ulterioare,

Guvernul României adoptă prezenta hotărâre.

Art. 1. — Se aprobă actualizarea valorii de inventar, descrierii tehnice și adresei unor bunuri imobile aparținând domeniului public al statului aflate în administrarea Administrației Naționale „Apele Române”, prin Administrația Bazinală de Apă Mureș, instituție publică aflată în coordonarea Ministerului Mediului, Apelor și Pădurilor, având datele de identificare prevăzute în anexa care face parte integrantă din prezenta hotărâre, ca urmare a reevaluării și a efectuării lucrărilor de cadastru și publicitate imobiliară.

Art. 2. — Ministerul Mediului, Apelor și Pădurilor, împreună cu Ministerul Finanțelor, va opera modificarea corespunzătoare a anexei nr. 12 la Hotărârea Guvernului nr. 1.705/2006 pentru aprobarea inventarului centralizat al bunurilor din domeniul public al statului, cu modificările și completările ulterioare.

PRIM-MINISTRU

ION-MARCEL CIOLACU

Contrasemnează:

Ministrul mediului, apelor și pădurilor,

Mircea Fechet

Ministrul finanțelor,

Marcel-Ioan Boloș

DATELE DE IDENTIFICARE

ale bunurilor imobile aflate în domeniul public al statului și în administrarea Administrației Naționale „Apele Române”, prin Administrația Bazinală de Apă Mureș, instituție publică aflată în coordonarea Ministerului Mediului, Apelor și Pădurilor, la care se actualizează valoarea de inventar, descrierea tehnică și adresa, ca urmare a reevaluării și a efectuării lucrărilor de cadastru și publicitate imobiliară

1. Ordonator principal de credite (ministere sau autorități ale administrației publice centrale)		16335444	Ministerul Mediului, Apelor și Pădurilor					
2. Ordonator secundar de credite		24326056	Administrația Națională „Apele Române”					
3. Ordonator terțiar de credite		23719936	Administrația Bazinală de Apă Mureș					
Nr. crt.	Nr. MF	Codul de clasificare	Denumirea	Descrierea tehnică	Adresa	Anul dobândirii/dării în folosință	Valoarea de inventar (lei)	Data la care bunul este înregistrat cu valoarea de inventar în evidența financiar-contabilă
1	64350	8.16.07	Îndiguire și regularizare Mureș depresiunea Gheorgheni	L_dig = 3,52 km, L_reg = 25 km, S_teren_diguri_totală = 31594 mp, S_totală_construită_diguri = 31594 mp, S_totală_desfășurată_diguri = 31594 mp, din care: S_teren = 2238 mp, Sconstr_C1-dig_de_pământ = 2238 mp, Sdesf_C1-dig_de_pământ = 2238 mp, CF nr. 56663 UAT Joseni, S_teren = 2542 mp, Sconstr_C1-dig_de_pământ = 2542 mp, Sdesf_C1-dig_de_pământ = 2542 mp, CF nr. 56664 UAT Joseni, S_teren = 10189 mp, Sconstr_C1-dig_de_pământ = 10189 mp, CF nr. 52036 UAT Ciurmani, S_teren = 11576 mp, Sconstr_C1-dig_de_pământ = 11576 mp, Sdesf_C1-dig_de_pământ = 11576 mp, CF nr. 52037 UAT Ciurmani, S_teren = 1511 mp, Sconstr_C1-dig_de_pământ = 1511 mp, Sdesf_C1-dig_de_pământ = 1511 mp, CF nr. 52038 UAT Ciurmani, S_teren = 3538 mp, Sconstr_C1-dig_de_pământ = 3538 mp, Sdesf_C1-dig_de_pământ = 3538 mp, CF nr. 52168 UAT Ciurmani, codul hidrografic al cursului de apă Mureș IV.1	Țara: România; județul: Harghita; comuna Joseni; comuna Ciurmani	1989	7.479.624	31.12.2023
2	64358	8.16.07	Dig Mureș mal stâng Cenad	L = 43,374 km, h = 5 m, S_teren_totală = 1741690 mp, S_totală_construită_diguri = 1741690 mp, S_totală_desfășurată_diguri = 1741690 mp, din care: S_teren = 193210 mp, Sconstr_C1-dig_mal_stâng_Cenad_Periam = 193210 mp, Sdesf_C1-dig_mal_stâng_Cenad_Periam = 193210 mp, CF nr. 405080 UAT Periam, S_teren = 82121 mp, Sconstr_C1-dig_Mureș_mal_stâng_Cenad = 82121 mp, Sdesf_C1-dig_Mureș_mal_stâng_Cenad = 82121 mp, CF nr. 410369 UAT Sănnicolau Mare, S_teren = 656503 mp, Sconstr_C1-dig_Mureș_mal_stâng_Cenad = 656503 mp, Sdesf_C1-dig_Mureș_mal_stâng_Cenad = 656503 mp, CF nr. 405696 UAT Sănpetru Mare,	Țara: România; județul: Timiș; comuna Periam; orașul Sănnicolau Mare; comuna Sănpetru Mare; comuna Saravale; comuna Cenad	1932	8.388.730	31.12.2023

GUVERNUL ROMÂNIEI

HOTĂRÂRE

privind actualizarea valorilor de inventar ale unor bunuri imobile aflate în domeniul public al statului și în administrarea Senatului României, precum și a anexei nr. 29 la Hotărârea Guvernului nr. 1.705/2006 privind aprobarea inventarului centralizat al bunurilor din domeniul public al statului

Având în vedere dispozițiile art. 21 și 22 din Ordonanța Guvernului nr. 81/2003 privind reevaluarea și amortizarea activelor fixe aflate în patrimoniul instituțiilor publice, aprobată prin Legea nr. 493/2003, cu modificările și completările ulterioare, în temeiul art. 108 din Constituția României, republicată, și al art. 288 alin. (1) și (2) din Ordonanța de urgență a Guvernului nr. 57/2019 privind Codul administrativ, cu modificările și completările ulterioare,

Guvernul României adoptă prezenta hotărâre.

Art. 1. — Se aprobă actualizarea valorilor de inventar ale bunurilor imobile aflate în domeniul public al statului și în administrarea Senatului României, având datele de identificare prevăzute în anexa care face parte integrantă din prezenta hotărâre.

Art. 2. — Senatul României își va actualiza în mod corespunzător datele din evidența cantitativ-valorică și va opera, împreună cu Ministerul Finanțelor, modificările corespunzătoare, în anexa nr. 29 la Hotărârea Guvernului nr. 1.705/2006 privind aprobarea inventarului centralizat al bunurilor din domeniul public al statului, cu modificările și completările ulterioare.

PRIM-MINISTRU
ION-MARCEL CIOLACU

Contrasemnează:
Viceprim-ministru,
Marian Neacșu
Secretarul general al Guvernului,
Mircea Abrudean
Secretarul general al Senatului,
Mario-Ovidiu Oprea
Ministrul finanțelor,
Marcel-Ioan Boloș

București, 30 octombrie 2024.
Nr. 1.361.

ANEXĂ

**DATELE DE IDENTIFICARE
ale bunului din domeniul public al statului aflat în administrarea Senatului României,
la care se actualizează valoarea de inventar**

Nr. art.	Nr. MF	Codul de clasificare	Denumirea bunului care face obiectul actului normativ	Elementele-cadru de descriere tehnică ale bunului, conform Ordinului ministrului finanțelor publice nr. 1.718/2011*	Adresa	Valoarea actualizată — lei —	CUI Senat
0	1	2	3	4	5	6	7
1.	153629	8.29.04	Clădire C1	Suprafață construită la sol = 43.644 mp (din care 9.131 mp, reprezentând 21%, aparțin Senatului), compusă din 19 tronsoane-corpuri după cum urmează: A1/1S + SM + P + 7E + et. teh.; A2/1S + SM + P + 7E + et. teh.; B1/1S + SM + P + 7E, B2/1S + SM + P + 7E, B3/1S + SM + P + 7E, B4/1S + SM + P + 7E; C1/1S + SM + P + 3E, C2/1S + SM + P + 3E, C3/1S + SM + P + 3E, C4/1S + SM + P + 10E, C5/1S + SM + P + 7E, C6/1S + SM + P + 7E; D1/P + 2E + et. teh., D2/S, D3/P + 2E + et. teh., D4/2S; E1/S + SM + P, E2/S + SM + P + 2E + et. teh., E3/S + SM + P + 2E + et. teh., E4/S + SM + P + 2E + et. teh., suprafața desfășurată = 67.798 mp, CF nr. 226904, regimul de înălțime = 13 niveluri	Str. Izvor nr. 2—4, sectorul 5, București	1.034.230.132,84	4284070

* Ordinul ministrului finanțelor publice nr. 1.718/2011 pentru aprobarea Precizărilor privind întocmirea și actualizarea inventarului centralizat al bunurilor din domeniul public al statului, cu modificările și completările ulterioare

0	1	2	3	4	5	6	7
2.	153630	8.29.04	Parcare subterană C7	Suprafață construită la sol = 24.237 mp (din care 987 mp, reprezentând 4%, aparțin Senatului), suprafața desfășurată = 13.988 mp, CF nr. 226904, regim de înălțime = niveluri 2, suprafață utilă totală = 12.254 mp	Str. Izvor nr. 2—4, sectorul 5, București	52.607.692,61	4284070
3.	160417	8.29.04	Teren, inclusiv amenajări	Suprafață teren = 73.746 mp, conform CF nr. 229460, CF nr. 229461, CF nr. 229462, CF nr. 229463, CF nr. 229464, CF nr. 229361, CF nr. 229362, CF nr. 229363	Str. Izvor nr. 2—4, sectorul 5, București	1.229.916.774,75	4284070
4.	160421	8.29.04	Cabină poartă A1	Suprafață construită la sol = 19 mp, suprafața construită desfășurată = 19 mp, CF nr. 229460, regim de înălțime = niveluri 1	Str. Izvor nr. 2—4, sectorul 5, București	178.802,22	4284070
5.	160422	8.29.04	Cabină poartă B3 Număr de niveluri = 1	Suprafață construită la sol = 20 mp, suprafața construită desfășurată = 20 mp, CF nr. 229460, regim de înălțime = niveluri 1	Str. Izvor nr. 2—4, sectorul 5, București	171.740,52	4284070
	Total general					2.317.105.142,94	

GUVERNUL ROMÂNIEI

HOTĂRÂRE
privind acordarea cetățeniei române
domnului Lauret Rodriguez Luis Manuel

În temeiul art. 108 din Constituția României, republicată, și al art. 13¹ alin. (1) coroborat cu art. 8² din Legea cetățeniei române nr. 21/1991, republicată, cu modificările și completările ulterioare,

Guvernul României adoptă prezenta hotărâre.

Articol unic. — Se acordă cetățenia română domnului Lauret Rodriguez Luis Manuel, cetățean cubanez, fiul lui Luis Manuel și Gricelda, născut la data de 20 ianuarie 1997 în localitatea Havana, Cuba, cu domiciliul actual în România, municipiul București, Șos. Iancului nr. 128A, sectorul 2, cu menținerea domiciliului în România.

PRIM-MINISTRU
ION-MARCEL CIOLACU

Contrasemnează:
Secretarul general al Guvernului,
Mircea Abrudean
Șeful Cancelariei Prim-Ministrului,
Alexandru-Mihai Ghigiu
p. Președintele Agenției Naționale
pentru Sport,
Laura Iftimie

București, 30 octombrie 2024.
Nr. 1.362.

GUVERNUL ROMÂNIEI

HOTĂRÂRE

privind aprobarea amplasamentului, declanșarea procedurilor de expropriere a imobilelor proprietate privată, aprobarea listei imobilelor proprietate privată supuse exproprierii, aprobarea listei imobilelor proprietate publică a statului, aprobarea listei imobilelor proprietate publică a unităților administrativ-teritoriale situate pe coridorul de expropriere aferent obiectivului „Racordarea la Sistemul electroenergetic național a Centralei Hidroelectrice Dumitra și a Microhidrocentralei Livezeni” din cadrul lucrării de utilitate publică și interes național „Amenajarea hidroenergetică a râului Jiu pe sectorul Livezeni—Bumbești”, județele Gorj și Hunedoara

Având în vedere prevederile art. 2 din Ordonanța de urgență a Guvernului nr. 175/2022 pentru stabilirea unor măsuri privind obiectivele de investiții pentru realizarea de amenajări hidroenergetice în curs de execuție, precum și a altor proiecte de interes public major care utilizează energie regenerabilă, precum și pentru modificarea și completarea unor acte normative, aprobată prin Legea nr. 303/2023, și ale Hotărârii Adunării Generale Extraordinare a Societății de Producere a Energiei Electrice în Hidrocentrale Hidroelectrica — S.A. nr. 15/2022 punctul 4 privind aprobarea noilor indicatori tehnico-economici ai obiectivului de investiții „Amenajarea hidroenergetică a râului Jiu pe sectorul Livezeni—Bumbești”,

în temeiul art. 108 din Constituția României, republicată, și al art. 5 alin. (1) și (1¹) din Legea nr. 255/2010 privind exproprierea pentru cauză de utilitate publică, necesară realizării unor obiective de interes național, județean și local, cu modificările și completările ulterioare,

Guvernul României adoptă prezenta hotărâre.

Art. 1. — Se aprobă amplasamentul pentru realizarea obiectivului „Racordarea la Sistemul electroenergetic național a Centralei Hidroelectrice Dumitra și a Microhidrocentralei Livezeni” din cadrul lucrării de utilitate publică și interes național „Amenajarea hidroenergetică a râului Jiu pe sectorul Livezeni—Bumbești”, județele Gorj și Hunedoara, potrivit planului prevăzut în anexa nr. 1.

Art. 2. — (1) Se aprobă declanșarea procedurilor de expropriere a tuturor imobilelor proprietate privată care constituie coridorul de expropriere al obiectivului „Racordarea la Sistemul electroenergetic național a Centralei Hidroelectrice Dumitra și a Microhidrocentralei Livezeni” situat pe amplasamentul lucrării de utilitate publică de interes național „Amenajarea hidroenergetică a râului Jiu pe sectorul Livezeni—Bumbești”, expropriator fiind statul român, reprezentat de Ministerul Energiei prin Societatea de Producere a Energiei Electrice în Hidrocentrale Hidroelectrica — S.A.

(2) Se aprobă lista cuprinzând imobilele proprietate privată care fac parte din coridorul de expropriere, situate pe raza localității Aninoasa, județul Hunedoara, proprietarii sau deținătorii acestora, situate pe amplasamentul aprobat conform art. 1, prevăzută în anexa nr. 2.

(3) Se aprobă lista cuprinzând imobilele proprietate publică a statului care fac parte din coridorul de expropriere, situate pe amplasamentul aprobat conform art. 1, prevăzută în anexa nr. 3.

(4) Se aprobă lista cuprinzând imobilele proprietate publică a unităților administrativ-teritoriale, care fac parte din coridorul de expropriere, situate pe amplasamentul aprobat conform art. 1, prevăzută în anexa nr. 4.

Art. 3. — Se aprobă sumele individuale estimate de către expropriator, aferente despăgubirilor pentru imobilele proprietate privată situate pe amplasamentul lucrării de utilitate publică de interes național prevăzut la art. 1, pe raza orașului Aninoasa,

județul Hunedoara, în cuantum total de 30.192,50 lei, și se asigură de la bugetul de stat prin bugetul Ministerului Energiei aprobat prin Legea bugetului de stat pe anul 2024 nr. 421/2023, cu modificările ulterioare, în limita prevederilor aprobate, de la capitolul 81.01 Combustibili și energie, titlul 55 Alte transferuri, articolul 55.01 Transferuri interne, alineatul 55.01.12 Investiții ale agenților economici cu capital de stat.

Art. 4. — Sumele individuale prevăzute la art. 3 se virează de către Ministerul Energiei, în termen de cel mult 30 de zile de la data solicitării acestora, de către reprezentantul expropriatorului, într-un cont bancar deschis pe numele Societății de Producere a Energiei Electrice în Hidrocentrale Hidroelectrica — S.A. la dispoziția proprietarilor de imobile situate pe amplasamentul lucrării de utilitate publică de interes național, în vederea efectuării plății despăgubirilor în cadrul procedurilor de expropriere, în condițiile legii.

Art. 5. — Planurile cu amplasamentul lucrării de utilitate publică de interes național, prevăzute la art. 1, se aduc la cunoștința publică prin afișare la sediul consiliului local implicat și prin afișare pe pagina proprie de internet a expropriatorului, respectiv a Societății de Producere a Energiei Electrice în Hidrocentrale Hidroelectrica — S.A., în condițiile legii.

Art. 6. — Ministerul Energiei, prin Societatea de Producere a Energiei Electrice în Hidrocentrale Hidroelectrica — S.A., răspunde de realitatea datelor înscrise în lista cuprinzând imobilele proprietate privată, precum și în lista imobilelor proprietate publică a statului și a unităților administrativ-teritoriale, situate pe amplasamentul prevăzut la art. 1, de corectitudinea datelor înscrise în documentele care au stat la baza stabilirii acestora, precum și de modul de utilizare, în conformitate cu dispozițiile legale, a sumei alocate potrivit prevederilor prezentei hotărâri.

Art. 7. — Anexele nr. 1—4 fac parte integrantă din prezenta hotărâre.

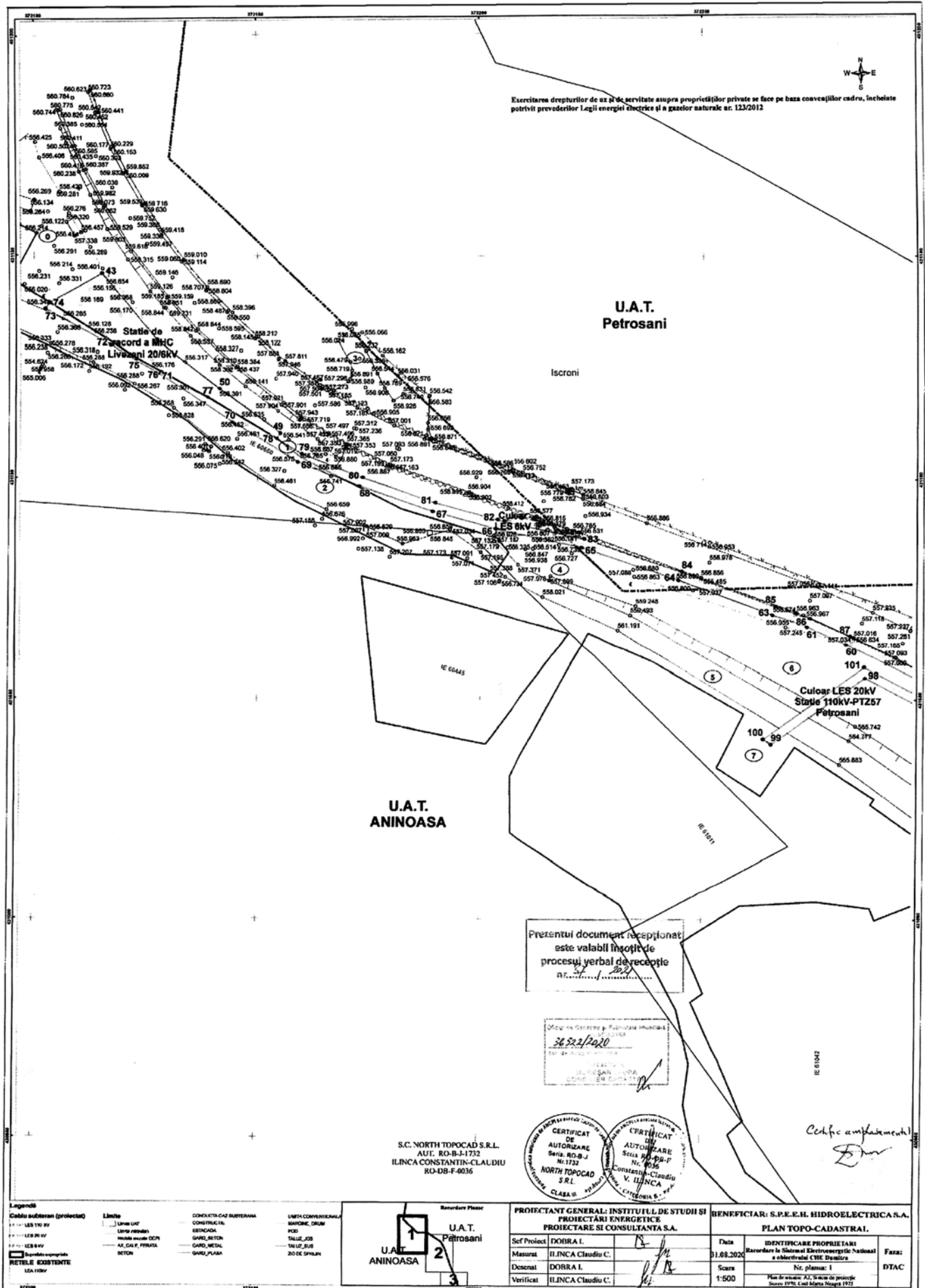
PRIM-MINISTRU
ION-MARCEL CIOLACU

Contrasemnează:

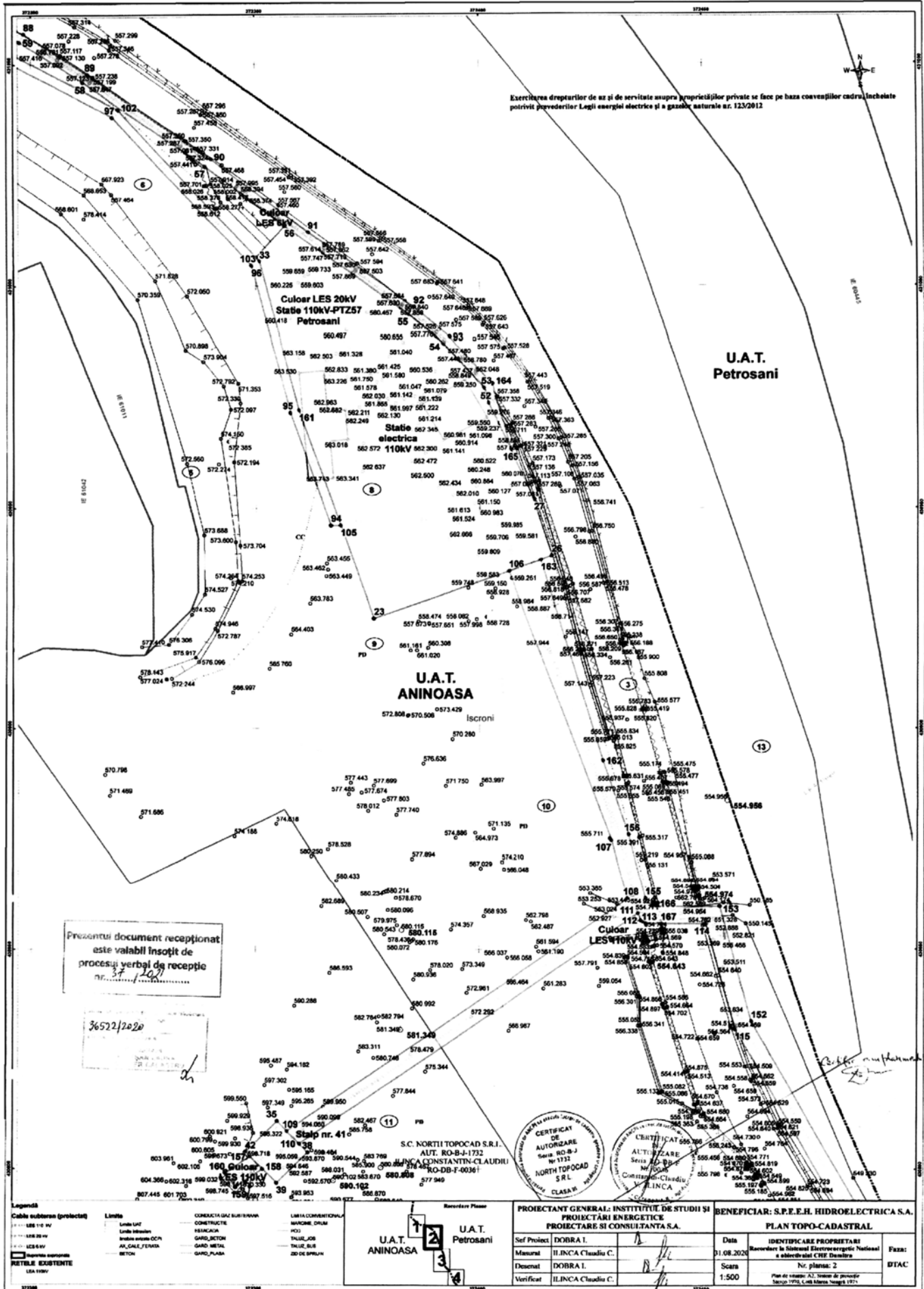
Ministrul energiei,
Sebastian-Ioan Burduja

Ministrul finanțelor,
Marcel-Ioan Boloș

Ministrul mediului, apelor și pădurilor,
Mircea Fechet



*) Anexa nr. 1 este reprodusă în facsimil.



Prezentul document recepționat este valabil însoțit de procesul verbal de recepție nr. 37/2022

36522/2022



Legenda

---	110 kV IV	---	CONEXIUNEA LA SUBSTANȚĂ	---	LINIA DE DISTRIBUȚIE
---	110 kV IV	---	CONEXIUNEA	---	MARCAJUL CMI
---	110 kV IV	---	GAZ METAL	---	TRUȘOR
---	110 kV IV	---	GAZ FLAMĂ	---	20 DE SPUN

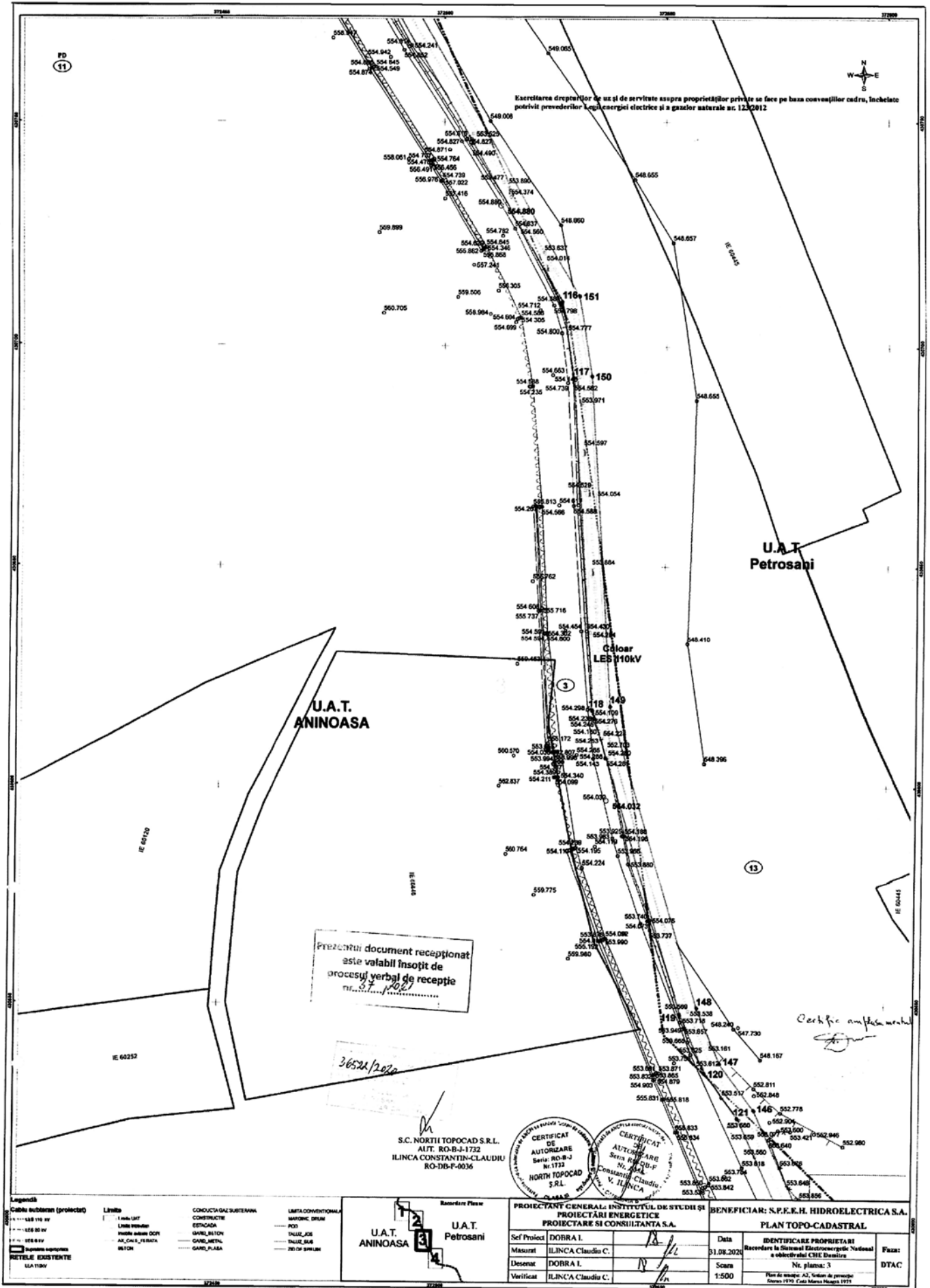
REȚELE EXISTENTE
LSA 110kV

Receptor Planșă

U.A.T. ANINOASA

U.A.T. Petrosani

S.C. NORTH TOPOCAD S.R.L.
AUT. RO-B-J-1732
CONSTANTIN-CLAUDIU
NRO-DB-F-00361



Execuția drepturilor de uz și de servitate asupra proprietăților private se face pe baza convențiilor cadru, încheiate potrivit prevederilor Legii energiei electrice și a gazelor naturale nr. 123/2012

U.A.T. ANINOASA

U.A.T. Petrosani

Gălear LES 110kV

PREZENTUL document recepționat
este valabil însoțit de
procesul verbal de recepție
nr. 36522/2024

S.C. NORTH TOPOCAD S.R.L.
AIT: RO-B-1-1732
ILINCA CONSTANTIN-CLAUDIU
RO-DB-F-0036

CERTIFICAT DE AUTORIZARE
Seria: RO-B-1-1732
Nr: 1732
NORTH TOPOCAD S.R.L.
Constantin-Claudiu V. ILINCA

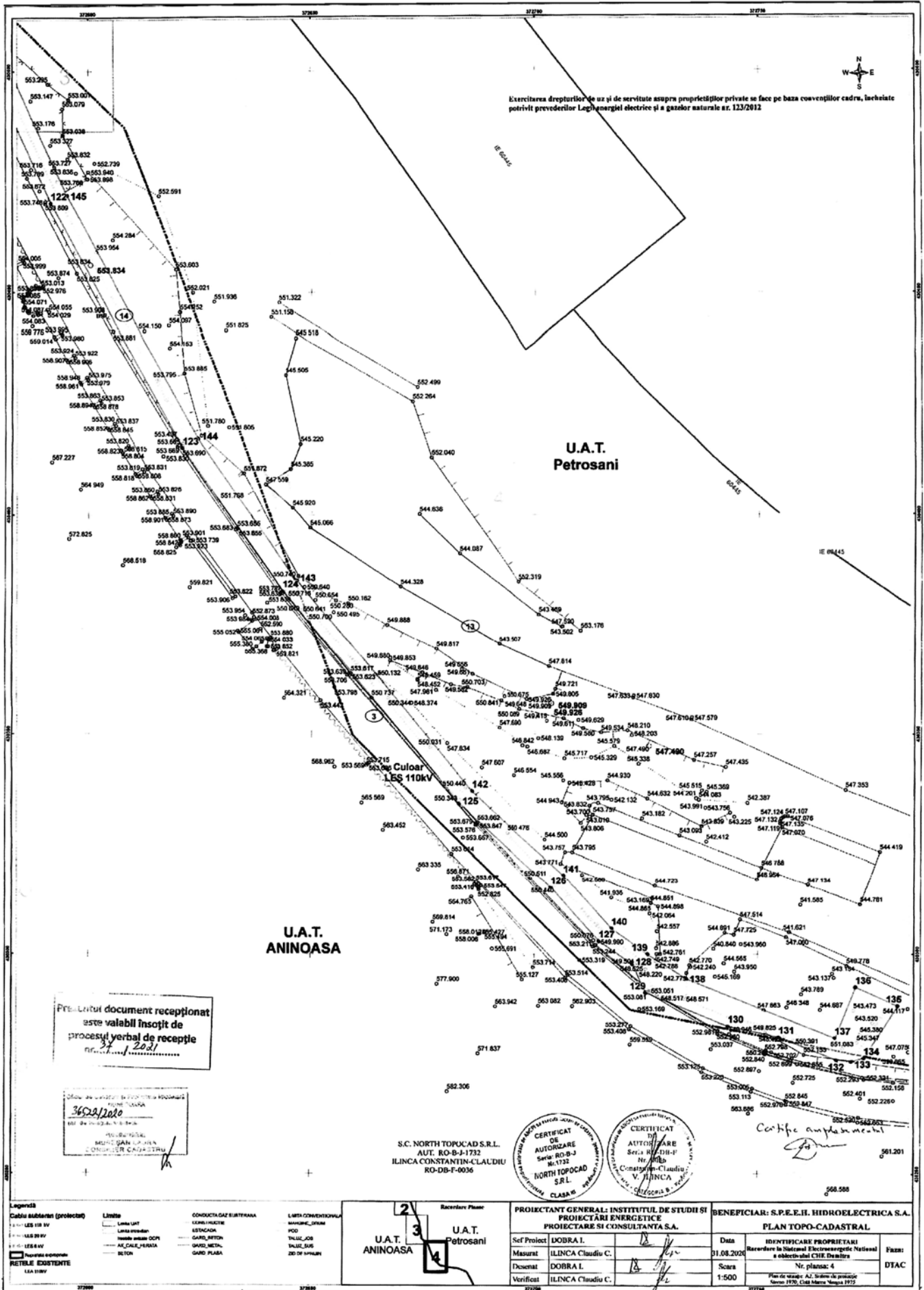
BENEFICIAR: S.P.F.E.H. HIDROELECTRICA S.A.
PLAN TOPO-CADASTRAL

Seș Proiect	DOBRĂ I	Data	31.08.2020
Măsurat	ILINCA-Claudiu C.	Sursa	Nr. planșă: 3
Desenat	DOBRĂ I	Verificat	ILINCA-Claudiu C.

IDENTIFICARE PROPRIETARI	Recapitulare la Sistemul Electromecanic Național a substațiilor CDE Electrice	Fișă:
PLAN TOPO-CADASTRAL		DTAC

Legenda

Cablu subteran (proiectat)	Liniște	CONDUCTIA GAZ SUBTERANA	LIMITA CONVENTIONALA
110 kV	1 m/s	CONSTRUCTIE	MAPONIC DRUM
110 kV	1 m/s	ESTIACI	POI
110 kV	1 m/s	OPRIȘTĂRI	TRASEE ȘI
110 kV	1 m/s	AL-CALC-FERMA	TRASEE ȘI
110 kV	1 m/s	METAL	TRASEE ȘI
110 kV	1 m/s	GARD_PASA	TRASEE ȘI



Prezentul document recepționat este valabil însoțit de procesul verbal de recepție nr. 20/2021

Plan de autorizare în proiectarea hidroenergetică
 3608/2020
 S.C. NORTH TOPOCAD S.R.L.
 AUT. RO-B-J-1732
 ILINCA CONSTANTIN-CLAUDIU
 RO-DB-F-0036

S.C. NORTH TOPOCAD S.R.L.
 AUT. RO-B-J-1732
 ILINCA CONSTANTIN-CLAUDIU
 RO-DB-F-0036

CERTIFICAT DE AUTORIZARE
 Seria: RO-B-J
 Nr.: 1732
 NORTH TOPOCAD S.R.L.
 CLASA 8

CERTIFICAT DE AUTORIZARE
 Seria: RO-B-J
 Nr.: 1732
 Constantin-Claudiu V. ILINCA
 CLASA 8

Căpitan amplasament

Legenda

Cablu subsolan (proiectat)	Linie	CONDUCTA GAZ ELECTRICĂ	LIMBA CONVENTIONALĂ
LEA 110 kV	Linie LUT	CONDUCTA GAZ	MINORANȚĂ
LEA 10 kV	Linie scurta	ESTACADA	POD
LEA 10 kV-10 kV	Instalație antenă OCPI	GARD, BĂȚON	TALUJ, JOB
REțele existente	MC, GAZE, FENESTRA	GARD, BĂȚON	TALUJ, JOB
LEA 110 kV	BĂȚON	GARD, BĂȚON	ZID DE ÎMPĂLMI
		GARD, BĂȚON	

2	U.A.T. ANINOASA
3	U.A.T. PETROSANI
4	U.A.T. PETROSANI

Sef Proiect	DOBRA I.	Data	31.08.2020
Masurat	ILINCA Claudiu C.	Identificare Proprietari	Înregistrare la Nationala Electromagistru Nationala e obiectului CIEE Deschise
Desenat	DOBRA I.	Scara	Nr. planșă: 4
Verificat	ILINCA Claudiu C.	DTAC	Plan de realizare: A2, Sistemul de proiectare: Versiunea 1970, Căpitan Amplasament 1975

BENEFICIAR: S.P.E.E.H. HIDROELECTRICA S.A.	
PLAN TOPO-CADASTRAL	
Faza: DTAC	

LISTA

cuprinzând imobilele proprietate privată a persoanelor fizice sau juridice situate pe amplasamentul coridorului de expropriere aferent obiectivului „Racordarea la Sistemul electroenergetic național a Centralei Hidroelectrice Dumitra și a Microhidrocentralei Livezeni” din cadrul lucrării de utilitate publică de interes național „Amenajarea hidroenergetică a râului Jiu pe sectorul Livezeni—Bumbești”, județele Gorj și Hunedoara

Nr. crt.	Nr. parcelei pe planul de situație	Județul	U.A.T.	Numele și prenumele proprietarului	Suprafața totală (mp)	Categoria de folosință a terenului	Nr. cadastral	Nr. cărții funciare	Tarlaua	Parcela	UP	UA	Poziția față de localitate	Suprafața de expropriat (mp)	Valoarea despăgubirii conform Legii nr. 255/2010 (lei)
0	1	2	3	4	5	6	7	8	9	10	11	12	13	14	15
1	6	Hunedoara	Aninoasa	Hanga Zelma; Farkas Gheorghe		CC							Intravilan	216,00	1.728,00
2	8	Hunedoara	Aninoasa	Hanga Zelma; Farkas Gheorghe	4.555	CC	126	16N	134	2974	II Straja	12C	Intravilan	3.194,00	25.552,00
3	9	Hunedoara	Aninoasa	Hanga Zelma; Farkas Gheorghe	1.005	PD	126	16N	134	2975//1/1	II Straja	14A	Intravilan	76,00	304,00
4	10	Hunedoara	Aninoasa	Hanga Zelma; Farkas Gheorghe	4.728	PD	126	16N	134	3451/1	II Straja	14A; 12D	Intravilan	531,00	2.124,00
5	14	Hunedoara	Aninoasa	SPEEH Hidroelectrică — S.A.	1.990	DR	48/1	163 Iscroni			II Straja	12C	Extravilan	323,00	484,50
TOTAL													4.340,00	30.192,50	

LISTA

cuprinzând imobilele proprietate publică a statului, situate pe amplasamentul coridorului de expropriere aferent obiectivului „Racordarea la Sistemul electroenergetic național a Centralei Hidroelectrice Dumitra și a Microhidrocentralei Livezeni” din cadrul lucrării de utilitate publică de interes național „Amenajarea hidroenergetică a râului Jiu pe sectorul Livezeni—Bumbești”, județele Gorj și Hunedoara

Nr. crt.	Nr. parcelei din planul de situație	Județul	U.A.T.	Numele și prenumele proprietarului/deținătorului terenului	Suprafața totală (mp)	Categoria de folosință a terenului	Nr. inventar MFP, codul de clasificare	Nr. cadastral	Nr. cărții funciare	Tarlaua	Parcela	UP	UA	Poziția față de localitate	Suprafața terenului afectată de coridor (mp)
0	1	2	3	4	5	6	7	8	9	10	11	12	13	14	15
1	3	Hunedoara	Aninoasa	Statul român, Ministerul Transporturilor și Infrastructurii, în administrarea C.N.A.I.R. — S.A.		DR	12251							Intravilan/ Extravilan	1.928,00
2	5	Hunedoara	Aninoasa	Statul român, Ministerul Mediului, Apelor și Pădurilor, în administrarea R.N.P. Romsilva, D.S. Hunedoara prin O.S. Lupeni	32.000	DR	4498	61431	61431			II Straja	154D	Intravilan	18,00
3	7	Hunedoara	Aninoasa	Statul român		CC								Intravilan	5,00
4	11	Hunedoara	Aninoasa	Statul român, Ministerul Mediului, Apelor și Pădurilor, în administrarea R.N.P. Romsilva, D.S. Hunedoara prin O.S. Lupeni	43.952.610.859	PD	1363, 8.04.01					II Straja	12R	Intravilan/ Extravilan	352,00
5	13	Hunedoara	Aninoasa	Statul român, Ministerul Mediului, Apelor și Pădurilor, în administrarea A.N. Apele Române prin A.B. A. Jiu	2.850.000	HR	63738, 8.03.01							Extravilan	1.125,00
TOTAL															3.428,00

LISTA

cuprinzând imobilele proprietate publică a unității administrativ-teritoriale Aninoasa, situate pe amplasamentul coridorului de expropriere aferent obiectivului „Racordarea la Sistemul electroenergetic național a Centralei Hidroelectrice Dumitra și a Microhidrocentralei Livezeni” din cadrul lucrării de utilitate publică de interes național „Amenajarea hidroenergetică a râului Jiu pe sectorul Livezeni—Bumbești”, județele Gorj și Hunedoara

Nr. crt.	Nr. parcelei din planul de situație	Județul	U.A.T.	Numele și prenumele proprietarului/deținătorului terenului	Suprafața totală (mp)	Categoria de folosință a terenului	Nr. cadastral	Nr. cărții funciare	Tarlaua	Parcela	Poziția față de localitate	Suprafața terenului transferat (mp)
0	1	2	3	4	5	6	7	8	9	10	11	12
1	1	Hunedoara	Aninoasa	Orașul Aninoasa		Alte terenuri					Intravilan	318,00
2	2	Hunedoara	Aninoasa	Orașul Aninoasa	6.366	DR	60660	60660			Intravilan	92,00
3	4	Hunedoara	Aninoasa	Orașul Aninoasa		Alte terenuri					Intravilan	39,00
TOTAL												449,00

ACTE ALE ORGANELOR DE SPECIALITATE ALE ADMINISTRAȚIEI PUBLICE CENTRALE

INSTITUTUL NAȚIONAL DE STATISTICĂ

ORDIN

privind pragurile valorice Intrastat pentru colectarea informațiilor statistice de comerț intra-UE cu bunuri în anul 2025

Potrivit prevederilor Legii nr. 422/2006 privind organizarea și funcționarea sistemului statistic de comerț internațional cu bunuri, cu modificările ulterioare,

în temeiul prevederilor Legii organizării și funcționării statisticii oficiale în România nr. 226/2009, cu modificările și completările ulterioare, și ale Hotărârii Guvernului nr. 957/2005 privind organizarea și funcționarea Institutului Național de Statistică, republicată, cu modificările și completările ulterioare,

având în vedere Nota de prezentare și motivare nr. 61.891/2024 a Direcției generale de statistică economică din cadrul Institutului Național de Statistică,

președintele Institutului Național de Statistică emite următorul ordin:

Art. 1. — Se aprobă următoarele praguri valorice Intrastat pentru colectarea informațiilor statistice de comerț intra-UE cu bunuri pentru anul de referință 2025: 1.000.000 lei pentru expedieri de bunuri și, respectiv, 1.000.000 lei pentru introduceri de bunuri.

Art. 2. — Operatorii economici care în cursul anului 2024 au efectuat schimburi de bunuri cu statele membre ale Uniunii Europene, a căror valoare anuală, separat pentru cele două fluxuri, expedieri și, respectiv, introduceri de bunuri, depășește valoarea pragurilor Intrastat stabilite pentru anul 2024, trebuie să completeze și să transmită la Institutul Național de Statistică declarații statistice Intrastat începând cu luna de referință ianuarie 2025.

Art. 3. — În cursul anului 2025 pot deveni furnizori de date Intrastat și alți operatori economici care realizează schimburi intra-UE de bunuri, a căror valoare cumulată de la începutul

anului depășește pragurile Intrastat pentru anul 2025. Acești operatori economici trebuie să completeze și să transmită declarații statistice Intrastat începând din luna în care valoarea cumulată de la începutul anului 2025 a expedierilor și/sau a introducerilor de bunuri depășește pragurile Intrastat stabilite, separat pentru cele două fluxuri.

Art. 4. — Prezentul ordin va fi pus în aplicare de către direcția de specialitate din cadrul Institutului Național de Statistică.

Art. 5. — La data intrării în vigoare a prezentului ordin se abrogă Ordinul președintelui Institutului Național de Statistică nr. 1.539/2023 privind pragurile valorice Intrastat pentru colectarea informațiilor statistice de comerț intra-UE cu bunuri în anul 2024, publicat în Monitorul Oficial al României, Partea I, nr. 1041 din 16 noiembrie 2023.

Art. 6. — Prezentul ordin se publică în Monitorul Oficial al României, Partea I, și intră în vigoare la data de 1 februarie 2025.

Președintele Institutului Național de Statistică,
Tudorel Andrei

București, 17 octombrie 2024.
Nr. 2.353.

MINISTERUL EDUCAȚIEI

ORDIN**privind modificarea Calendarului pentru acordarea unui ajutor financiar în vederea achiziționării de calculatoare pentru anul 2024, aprobat prin Ordinul ministrului educației nr. 4.138/2024**

Având în vedere:

— prevederile Legii nr. 269/2004 privind acordarea unui ajutor financiar în vederea stimulării achiziționării de calculatoare, cu modificările și completările ulterioare;

— prevederile Hotărârii Guvernului nr. 1.294/2004 privind aprobarea Normelor metodologice pentru aplicarea Legii nr. 269/2004 privind acordarea unui ajutor financiar în vederea stimulării achiziționării de calculatoare, cu modificările și completările ulterioare;

— Referatul nr. 3.394 din 21.10.2024 de aprobare a proiectului de ordin privind modificarea și completarea Calendarului pentru acordarea unui ajutor financiar în vederea achiziționării de calculatoare pentru anul 2024,

în temeiul prevederilor art. 13 alin. (3) din Hotărârea Guvernului nr. 731/2024 privind organizarea și funcționarea Ministerului Educației, cu modificările ulterioare,

ministrul educației emite prezentul ordin.

Art. 1. — Calendarul pentru acordarea unui ajutor financiar în vederea achiziționării de calculatoare pentru anul 2024, aprobat prin Ordinul ministrului educației nr. 4.138/2024, publicat în Monitorul Oficial al României, Partea I, nr. 329 din 10 aprilie 2024, se modifică potrivit anexei care face parte integrantă din prezentul ordin.

Art. 2. — Direcția generală echitate și performanță în învățământul preuniversitar, Direcția generală învățământ

universitar, Direcția generală economică, Direcția generală juridică și relația cu Parlamentul și partenerii sociali, Direcția infrastructură, digitalizare și interoperabilitate duc la îndeplinire prevederile prezentului ordin.

Art. 3. — Prezentul ordin se publică în Monitorul Oficial al României, Partea I.

p. Ministrul educației,
Gigel Paraschiv,
secretar de stat

București, 25 octombrie 2024.
Nr. 7.516.

ANEXĂ**MODIFICĂRI ALE CALENDARULUI
pentru acordarea unui ajutor financiar în vederea achiziționării de calculatoare pentru anul 2024**

Activități	Termen de realizare
Eliberarea bonurilor valorice către beneficiari și achiziționarea de calculatoare	până în data de 12 noiembrie
Depunerea copiilor de pe facturi și de pe procesele-verbale de predare-primire de către elevi și studenți	până în data de 15 noiembrie
Depunerea de către operatorii economici a bonurilor valorice, a copiilor de pe facturi și de pe procesele-verbale de predare-primire spre decontare, la comisia județeană, respectiv la comisiile din instituțiile de învățământ superior; înregistrarea operatorilor economici pe portalul dedicat	până în data de 2 decembrie
Decontarea către operatorii economici	până în data de 15 decembrie

ABONAMENTE LA PUBLICAȚIILE OFICIALE PE SUPORT FIZIC

— Prețuri pentru anul 2024 —

Nr. crt.	Denumirea publicației	Valoare (TVA 5% inclus) — lei		
		12 luni	3 luni	1 lună
1.	Monitorul Oficial, Partea I	2.760	760	275
2.	Monitorul Oficial, Partea I, limba maghiară	3.280		300
3.	Monitorul Oficial, Partea a II-a	4.920		440
4.	Monitorul Oficial, Partea a III-a	940		100
5.	Monitorul Oficial, Partea a IV-a	3.760		340
6.	Monitorul Oficial, Partea a VI-a	3.500		320
7.	Monitorul Oficial, Partea a VII-a	1.200		110

NOTĂ:

Monitorul Oficial, Partea I bis, se multiplică și se achiziționează pe bază de comandă.

ABONAMENTE LA PRODUSELE ÎN FORMAT ELECTRONIC

— Prețuri pentru anul 2024 —

Produs	Abonamentul FLEXIBIL (Monitorul Oficial, Partea I + alte 3 părți ale Monitorului Oficial, la alegere)									
	Lunar					Anual*				
	Online/ Monopost	Rețea 5	Rețea 25	Rețea 100	Rețea 300	Online/ Monopost	Rețea 5	Rețea 25	Rețea 100	Rețea 300
AutenticMO	65	160	400	960	2.110	650	1.630	4.080	9.790	21.540
ExpertMO	115	290	730	1.750	3.850	1.150	2.880	7.200	17.280	38.020

Produs	Abonamentul COMPLET (Monitorul Oficial, Partea I + toate celelalte părți ale Monitorului Oficial)									
	Lunar					Anual*				
	Online/ Monopost	Rețea 5	Rețea 25	Rețea 100	Rețea 300	Online/ Monopost	Rețea 5	Rețea 25	Rețea 100	Rețea 300
AutenticMO	75	190	480	1.150	2.530	750	1.880	4.700	11.280	24.820
ExpertMO	140	350	880	2.110	4.640	1.400	3.500	8.750	21.000	46.200

Colecția Monitorul Oficial în format electronic, oricare dintre părțile acestuia	140 lei/an
--	------------

Prețurile sunt exprimate în lei și conțin TVA.

Mai multe informații puteți găsi pe site-ul www.expert-monitor.ro, unde puteți aplica online comanda.

* Tarifele anuale se aplică pentru comenzile online efectuate până la 31 ianuarie 2024.

EDITOR: PARLAMENTUL ROMÂNIEI — CAMERA DEPUTAȚILOR



„Monitorul Oficial” R.A., Str. Parcului nr. 65, sectorul 1, București; 012329
C.I.F. RO427282, IBAN: RO55RNCB0082006711100001 BCR
și IBAN: RO12TREZ7005069XXX000531 DTCPMB (alocat numai persoanelor juridice bugetare)
Tel. 021.318.51.29/150, fax 021.318.51.15, e-mail: marketing@ramo.ro, www.monitoruloficial.ro
Adresa Centrului pentru relații cu publicul este: șos. Panduri nr. 1, bloc P33, sectorul 5, București; 050651.
Tel. 021.401.00.73, 021.401.00.78, e-mail: concursurifp@ramo.ro, convocariaga@ramo.ro
Pentru publicări, încărcați actele pe site, la: <https://www.monitoruloficial.ro>, secțiunea Publicări.



5 948493 569503