



MONITORUL OFICIAL

AL

ROMÂNIEI

Anul 186 (XXX) — Nr. 1039

PARTEA I
LEGI, DECRETE, HOTĂRĂRI ȘI ALTE ACTE

Vineri, 7 decembrie 2018

SUMAR

<u>Nr.</u>	<u>Pagina</u>
ACTE ALE ORGANELOR DE SPECIALITATE ALE ADMINISTRAȚIEI PUBLICE CENTRALE	
1.615. — Ordin al directorului general al Agenției Naționale de Cadastru și Publicitate Imobiliară privind aprobarea începerii lucrărilor de înregistrare sistematică a imobilelor, pe sectoare cadastrale, în 28 de unități administrativ-teritoriale din județul Dolj	2–30
1.805. — Ordin al ministrului transporturilor pentru modificarea și completarea anexei la Ordinul ministrului transporturilor nr. 683/2017 privind aprobarea tarifelor pentru prestațiile de activități specifice efectuate de Autoritatea Feroviară Română — AFER	31–32
★	
Rectificări	32

ACTE ALE ORGANELOR DE SPECIALITATE ALE ADMINISTRAȚIEI PUBLICE CENTRALE

AGENȚIA NAȚIONALĂ DE CADASTRU ȘI PUBLICITATE IMOBILIARĂ

ORDIN

privind aprobarea începerii lucrărilor de înregistrare sistematică a imobilelor, pe sectoare cadastrale, în 28 de unități administrativ-teritoriale din județul Dolj

Având în vedere prevederile art. 11 alin. (1) din Legea cadastrului și a publicității imobiliare nr. 7/1996, republicată, cu modificările și completările ulterioare,

în temeiul art. 3 alin. (13) din Legea cadastrului și a publicității imobiliare nr. 7/1996, republicată, cu modificările și completările ulterioare,

directorul general al Agenției Naționale de Cadastru și Publicitate Imobiliară emite prezentul ordin.

Art. 1. — Se aprobă începerea lucrărilor de înregistrare sistematică a imobilelor, pe sectoare cadastrale, situate pe teritoriul a 28 de unități administrativ-teritoriale din județul Dolj, după cum urmează:

a) unitatea administrativ-teritorială Afumați — sectoarele cadastrale nr. 3, 9, 32, 37, 42, 43, 47, 49;

b) unitatea administrativ-teritorială Amărăștii de Jos — sectoarele cadastrale nr. 1, 4, 7, 8, 9, 11, 12, 16, 17, 28, 45, 46, 50, 52, 53, 54, 55, 57;

c) unitatea administrativ-teritorială Amărăștii de Sus — sectoarele cadastrale nr. 1, 2, 3, 4, 5, 6, 11, 13, 14, 27;

d) unitatea administrativ-teritorială Apele Vii — sectoarele cadastrale nr. 15, 16, 21, 23, 24, 45;

e) unitatea administrativ-teritorială Băilești — sectoarele cadastrale nr. 6, 16, 21, 44, 47, 53;

f) unitatea administrativ-teritorială Bârca — sectoarele cadastrale nr. 5, 9, 24, 25, 27, 28, 29;

g) unitatea administrativ-teritorială Bechet — sectoarele cadastrale nr. 1, 2, 3, 4, 5, 6, 7, 8;

h) unitatea administrativ-teritorială Braloștița — sectoarele cadastrale nr. 4, 5, 6, 8, 9, 10, 11, 23, 32;

i) unitatea administrativ-teritorială Bratovoești — sectoarele cadastrale nr. 16, 17, 19, 27, 37, 38;

j) unitatea administrativ-teritorială Catane — sectoarele cadastrale nr. 1, 2, 4, 6, 9, 15, 17, 19;

k) unitatea administrativ-teritorială Călărași — sectoarele cadastrale nr. 7, 8, 9, 10, 11, 12, 46, 49, 50, 59;

l) unitatea administrativ-teritorială Cetate — sectoarele cadastrale nr. 8, 11, 13, 37, 39, 41, 42, 54;

m) unitatea administrativ-teritorială Coșoveni — sectoarele cadastrale nr. 2, 3, 7, 10, 11, 12, 18, 28, 29;

n) unitatea administrativ-teritorială Dăbuleni — sectoarele cadastrale nr. 1, 2, 3, 5, 32, 36;

o) unitatea administrativ-teritorială Dioști — sectoarele cadastrale nr. 16, 17, 19, 20, 21, 23, 26, 27, 33;

p) unitatea administrativ-teritorială Fărcaș — sectoarele cadastrale nr. 16, 26, 29, 31;

q) unitatea administrativ-teritorială Galiciuica — sectoarele cadastrale nr. 1, 2, 14, 15, 16, 19;

r) unitatea administrativ-teritorială Ghercești — sectoarele cadastrale nr. 7, 14, 15, 16, 18, 24, 25, 31, 32, 33, 34;

s) unitatea administrativ-teritorială Malu Mare — sectoarele cadastrale nr. 9, 11, 19, 20, 25, 27, 28, 29, 36, 37, 38, 39, 40;

t) unitatea administrativ-teritorială Măceșu de Sus — sectoarele cadastrale nr. 1, 3, 4, 5;

u) unitatea administrativ-teritorială Orodel — sectoarele cadastrale nr. 20, 24, 25, 26, 46, 51, 52, 53, 54, 58, 59;

v) unitatea administrativ-teritorială Predești — sectoarele cadastrale nr. 4, 6, 12, 15, 17, 18, 27, 28, 29, 32, 37;

w) unitatea administrativ-teritorială Rojiște — sectoarele cadastrale nr. 1, 2, 3, 4, 5, 6, 7, 8, 9, 11, 12, 13, 14, 15, 34, 37, 39;

x) unitatea administrativ-teritorială Sălcuța — sectoarele cadastrale nr. 1, 9, 10, 11;

y) unitatea administrativ-teritorială Scăești — sectoarele cadastrale nr. 49, 50, 53, 54, 55, 60, 61, 65, 67, 68, 69;

z) unitatea administrativ-teritorială Segarcea — sectoarele cadastrale nr. 8, 21, 23, 34;

aa) unitatea administrativ-teritorială Tălpaș — sectoarele cadastrale nr. 6, 10, 12, 13, 14, 20, 34, 35;

bb) unitatea administrativ-teritorială Teasc — sectoarele cadastrale nr. 4, 6, 37.

Art. 2. — Reprezentarea grafică a sectoarelor cadastrale în care se desfășoară lucrările de înregistrare sistematică a imobilelor este prevăzută în anexele nr. 1—28 la prezentul ordin.

Art. 3. — Anexele nr. 1—28*) fac parte integrantă din prezentul ordin.

Art. 4. — Prezentul ordin se publică în Monitorul Oficial al României, Partea I.

Directorul general al Agenției Naționale de Cadastru și Publicitate Imobiliară,
Radu-Codruț Ștefănescu

București, 19 noiembrie 2018.
Nr. 1.615

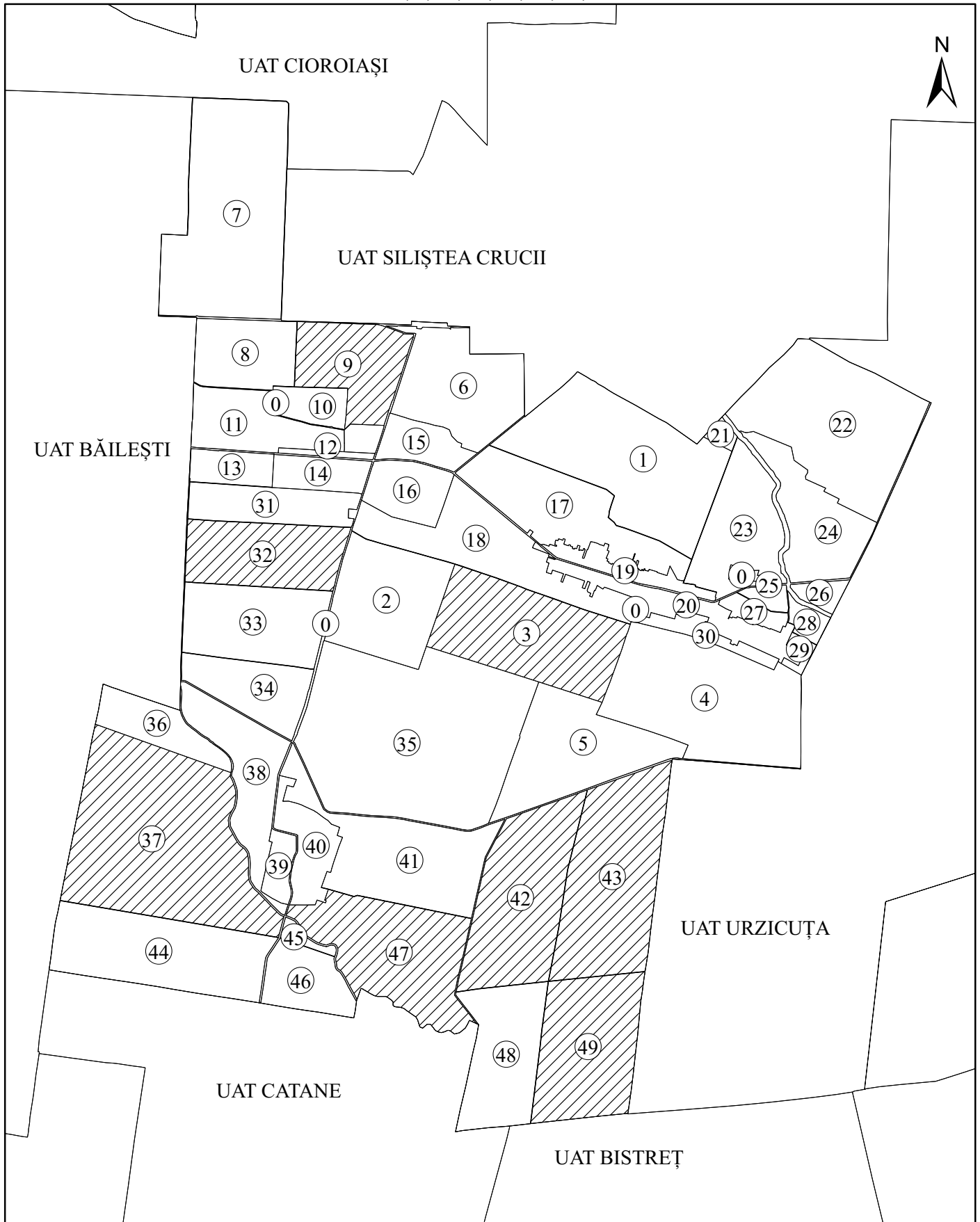
*) Anexele nr. 1—28 sunt reproduse în facsimil.

Reprezentarea grafică a sectoarelor cadastrale în care se desfășoară lucrări de înregistrare sistematică

Județ: DOLJ

UAT: AFUMAȚI

Sectoare: 3, 9, 32, 37, 42, 43, 47, 49

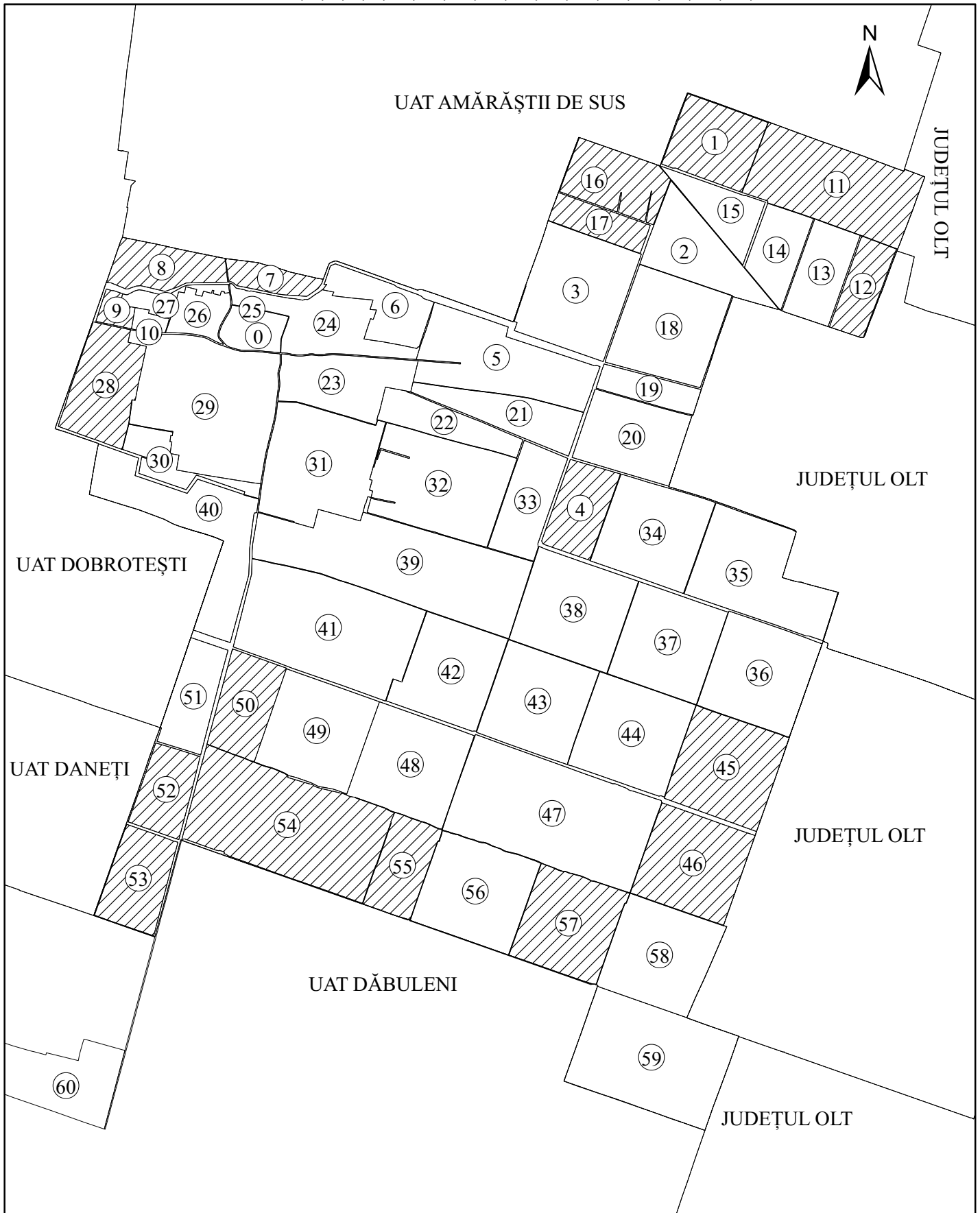


Reprezentarea grafică a sectoarelor cadastrale în care se desfășoară lucrări de înregistrare sistematică

Județ: DOLJ

UAT: AMĂRĂȘTII DE JOS

Sectoare: 1, 4, 7, 8, 9, 11, 12, 16, 17, 28, 45, 46, 50, 52, 53, 54, 55, 57

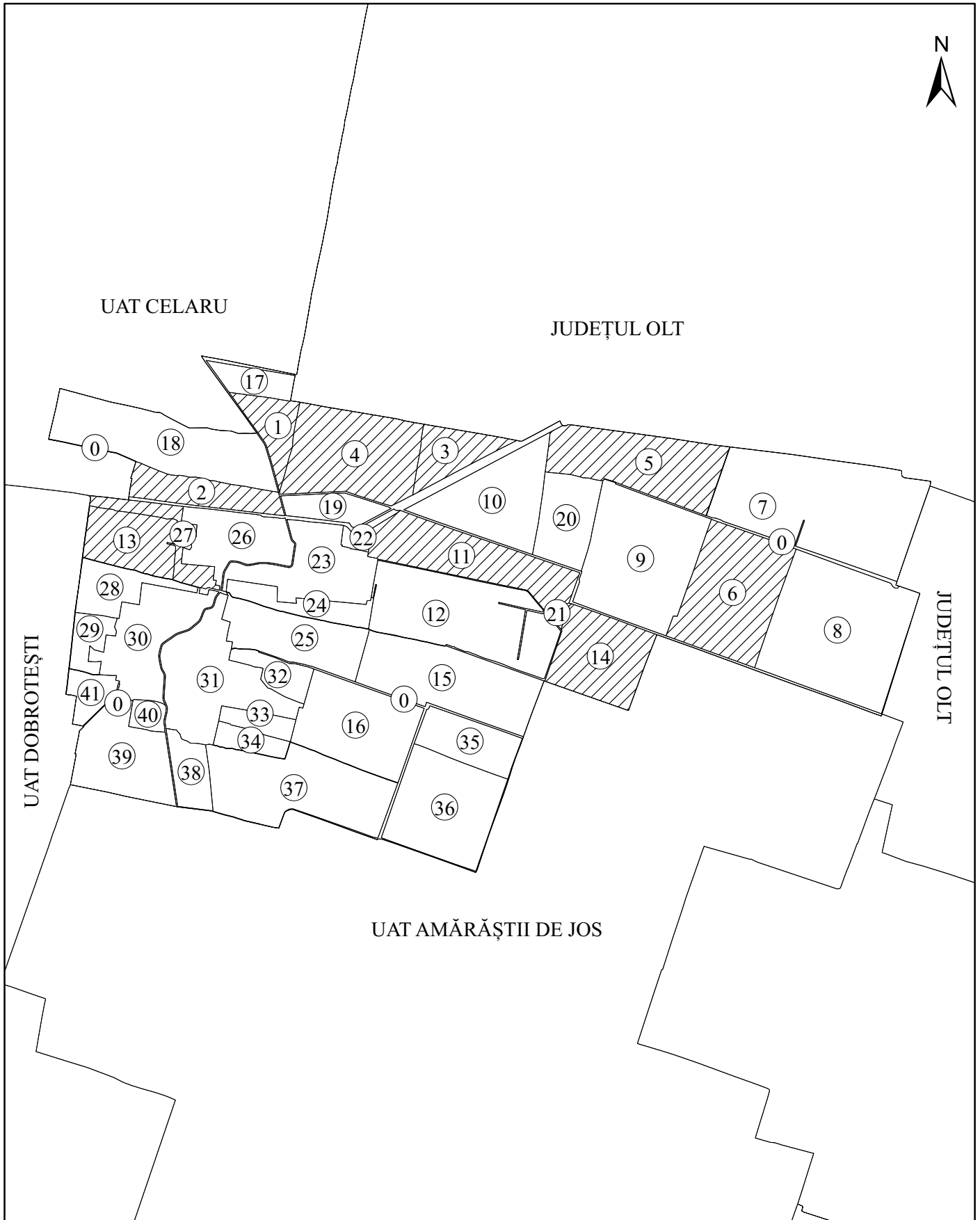


Reprezentarea grafică a sectoarelor cadastrale în care se desfășoară lucrări de înregistrare sistematică

Județ: DOLJ

UAT: AMĂRĂȘTII DE SUS

Sectoare: 1, 2, 3, 4, 5, 6, 11, 13, 14, 27

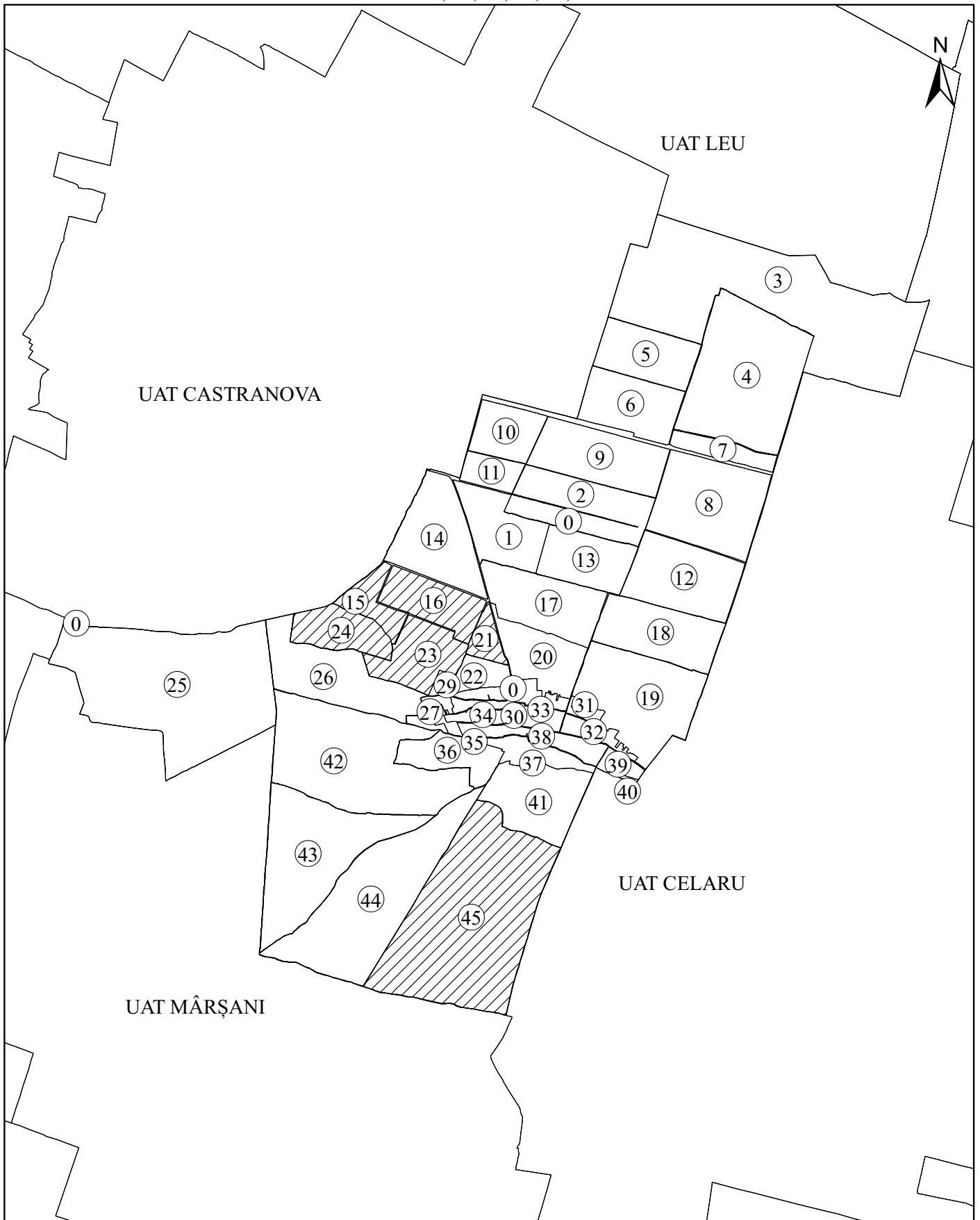


Reprezentarea grafică a sectoarelor cadastrale în care se desfășoară lucrări de înregistrare sistematică

Județ: DOLJ

UAT: APELE VII

Sectoare: 15, 16, 21, 23, 24, 45



Reprezentarea grafică a sectoarelor cadastrale în care se desfășoară lucrări de înregistrare sistematică

Județ: DOLJ

UAT: BAILEȘTI

Sectoare: 6, 16, 21, 44, 47, 53

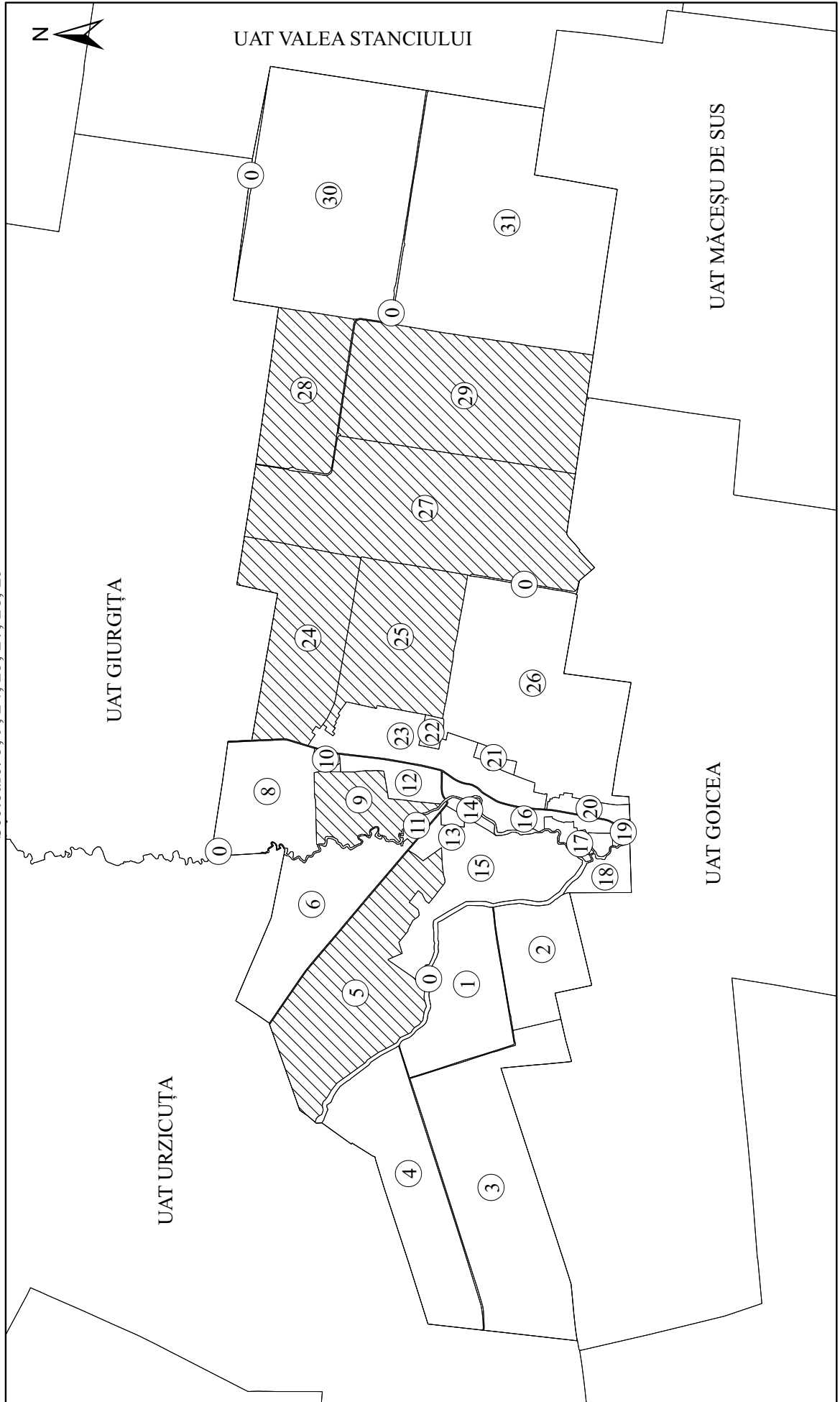


Reprezentarea grafică a sectoarelor cadastrale în care se desfășoară lucrări de înregistrare sistematică

Județ: DOLJ

UAT: BÂRCA

Sectoare: 5, 9, 24, 25, 27, 28, 29



Reprezentarea grafică a sectoarelor cadastrale în care se desfășoară lucrări de înregistrare sistematică
 Județ: DOLJ
 UAT: BECHET
 Sectoare: 1, 2, 3, 4, 5, 6, 7, 8

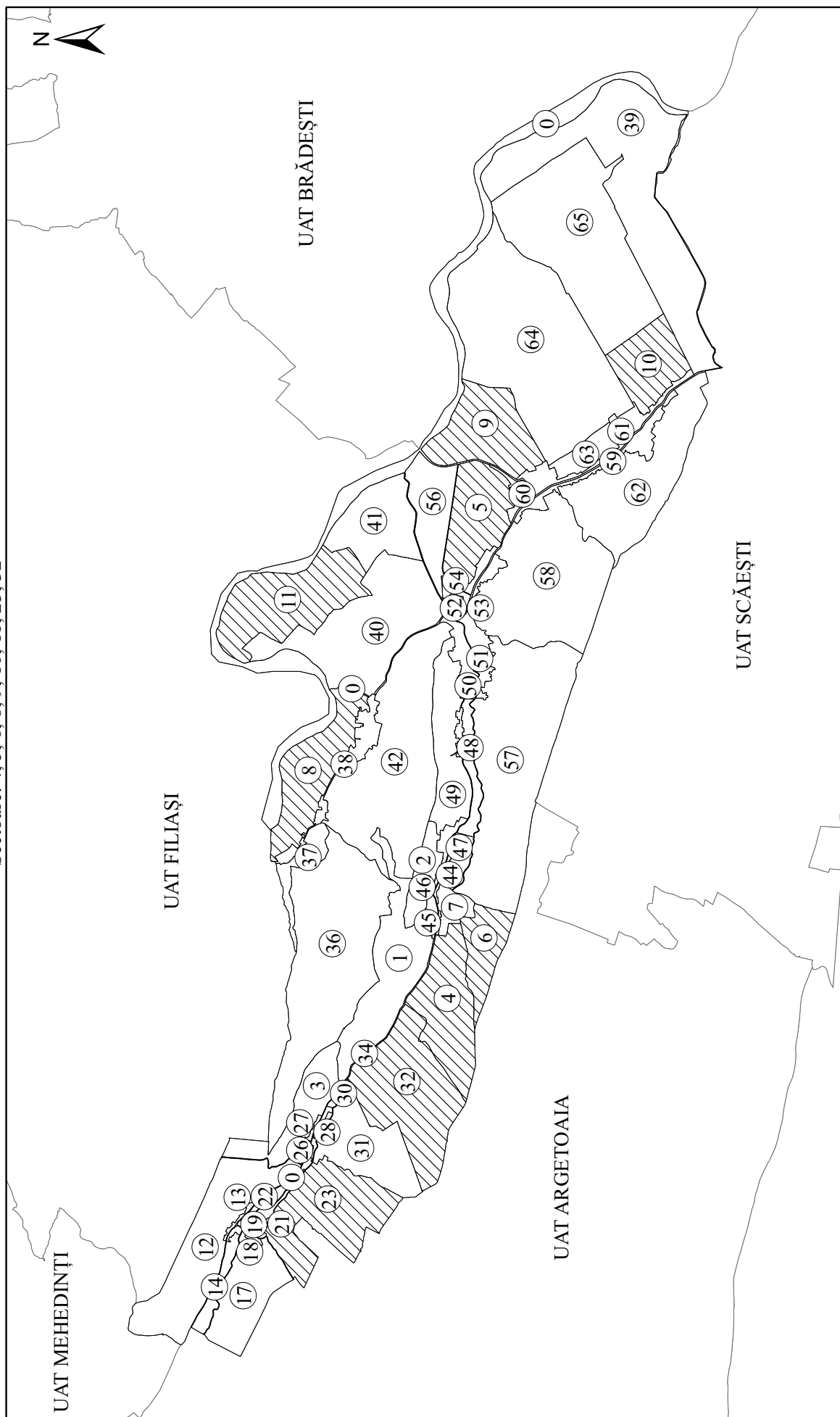


Reprezentarea grafică a sectoarelor cadastrale în care se desfășoară lucrări de înregistrare sistematică

Județ: DOLJ

UAT: BRALOȘTIȚA

Sectoare: 4, 5, 6, 8, 9, 10, 11, 23, 32

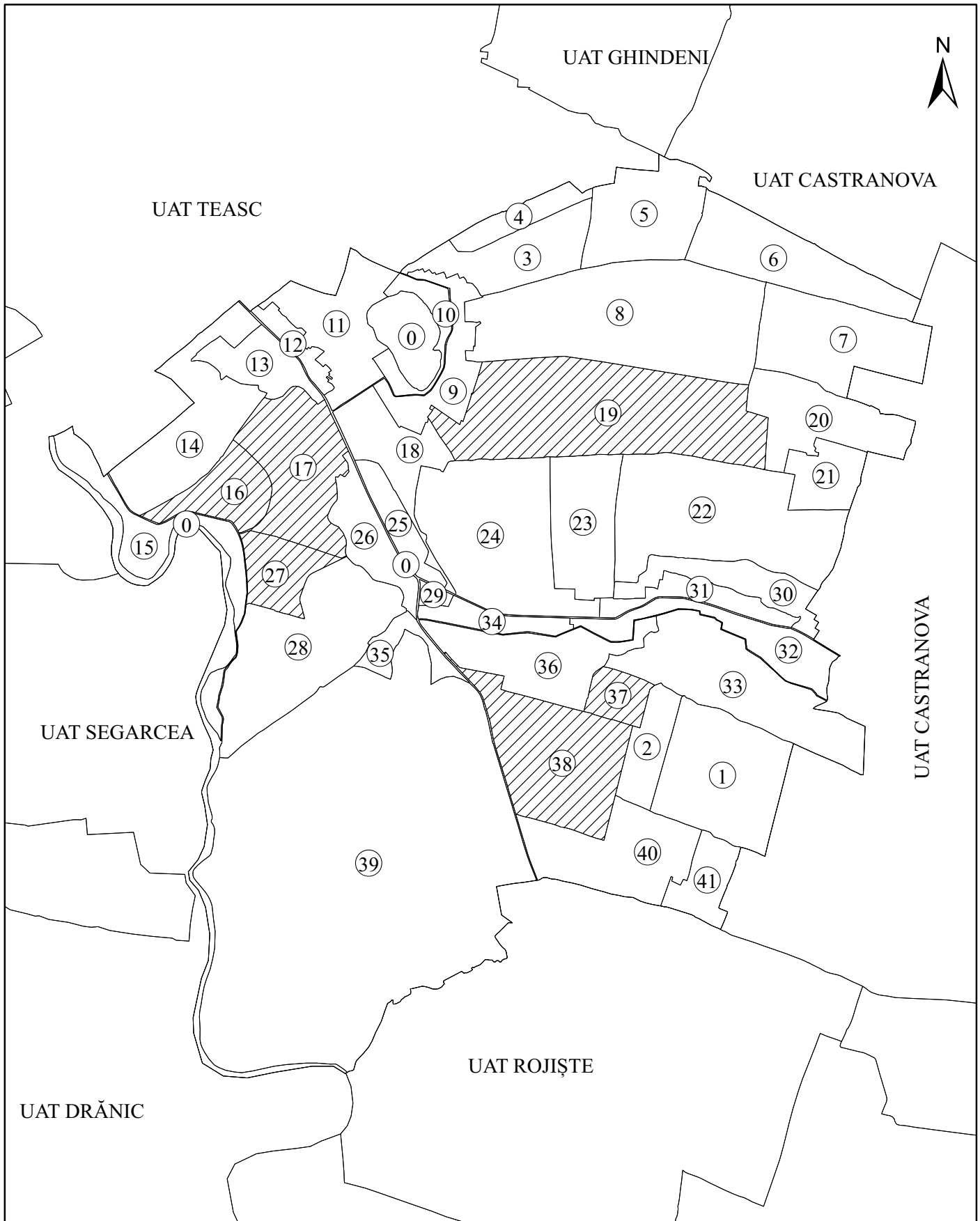


Reprezentarea grafică a sectoarelor cadastrale în care se desfășoară lucrări de înregistrare sistematică

Județ: DOLJ

UAT: BRATOVOEȘTI

Sectoare: 16, 17, 19, 27, 37, 38



Reprezentarea grafică a sectoarelor cadastrale în care se desfășoară lucrări de înregistrare sistematică

Județ: DOLJ

UAT: CATANE

Sectoare: 1, 2, 4, 6, 9, 15, 17, 19

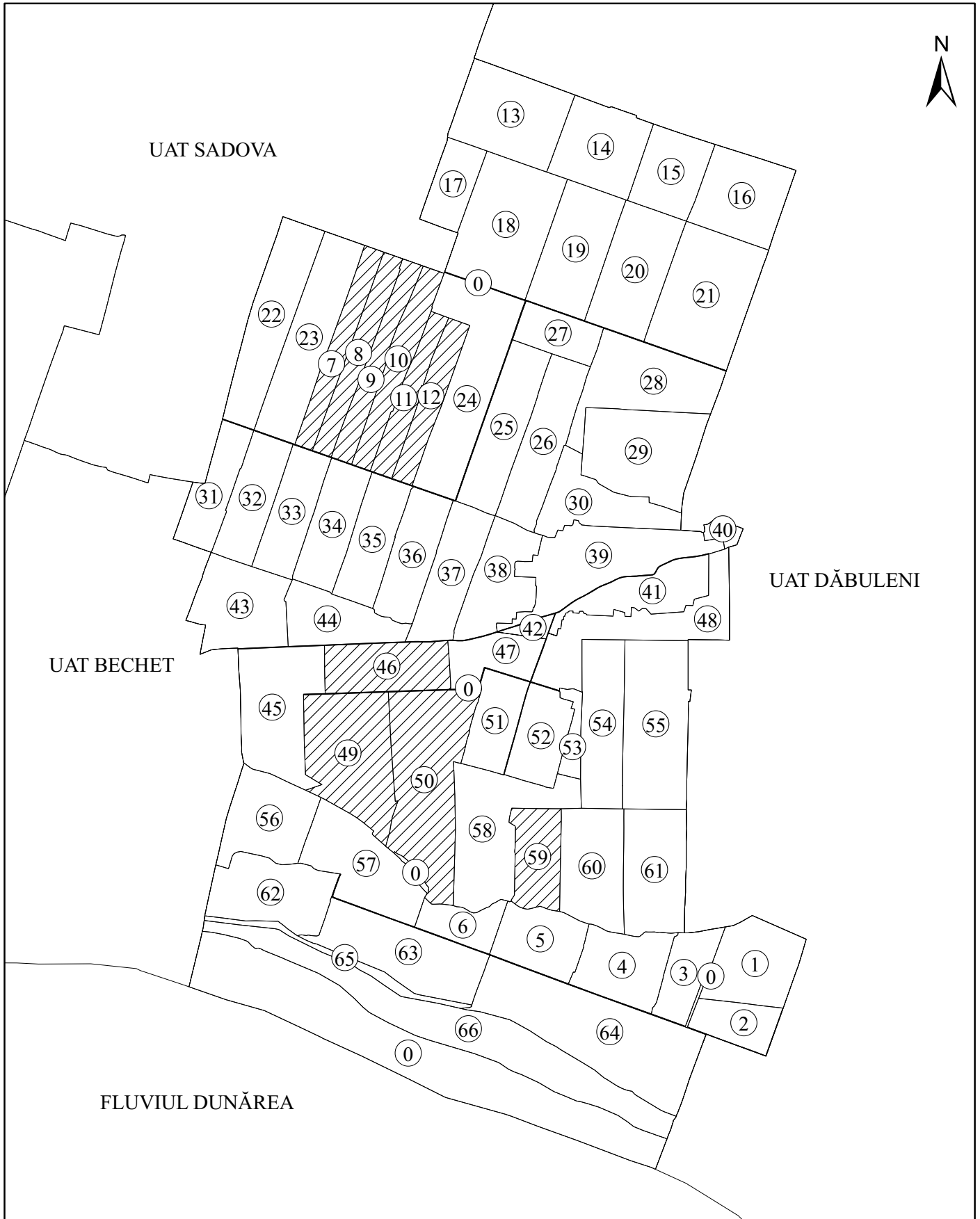


Reprezentarea grafică a sectoarelor cadastrale în care se desfășoară lucrări de înregistrare sistematică

Județ: DOLJ

UAT: CĂLĂRAȘI

Sectoare: 7, 8, 9, 10, 11, 12, 46, 49, 50, 59

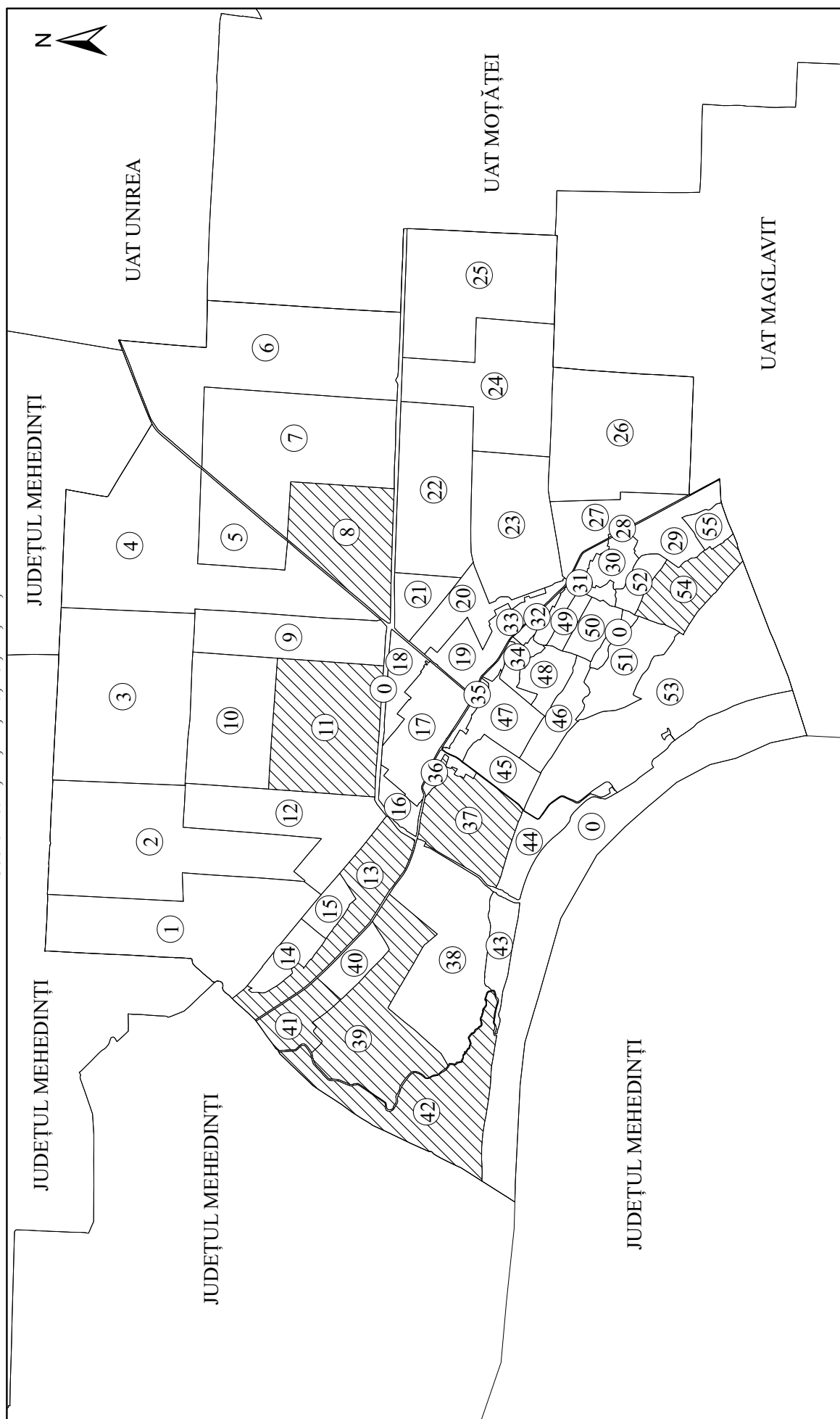


Reprezentarea grafică a sectoarelor cadastrale în care se desfășoară lucrări de înregistrare sistematică

Județ: DOLJ

UAT: CETATE

Sectoare: 8, 11, 13, 37, 39, 41, 42, 54



Reprezentarea grafică a sectoarelor cadastrale în care se desfășoară lucrări de înregistrare sistematică

Județ: DOLJ

UAT: COȘOVENI

Sectoare: 2, 3, 7, 10, 11, 12, 18, 28, 29

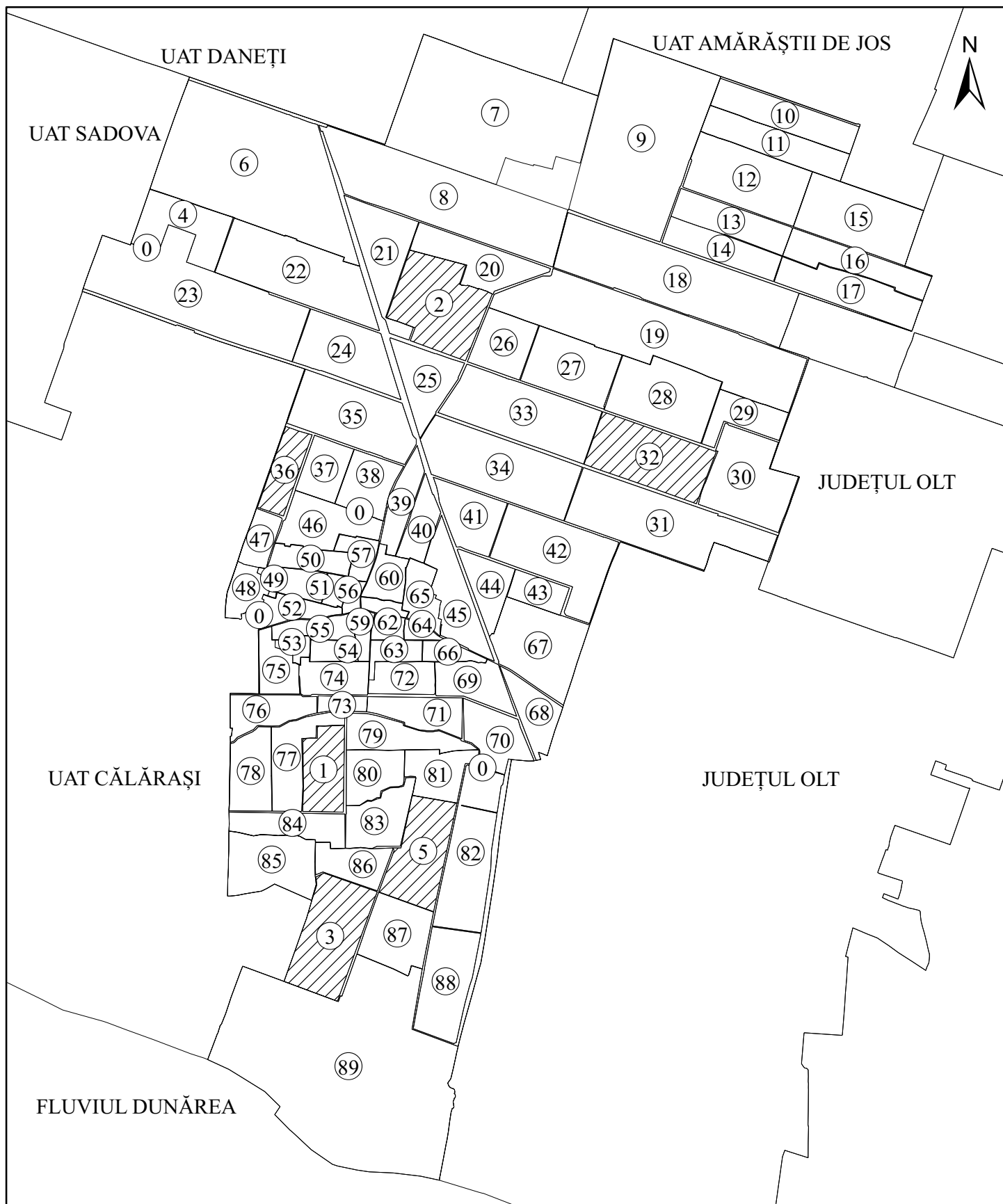


Reprezentarea grafică a sectoarelor cadastrale în care se desfășoară lucrări de înregistrare sistematică

Județ: DOLJ

UAT: DĂBULENI

Sectoare: 1, 2, 3, 5, 32, 36

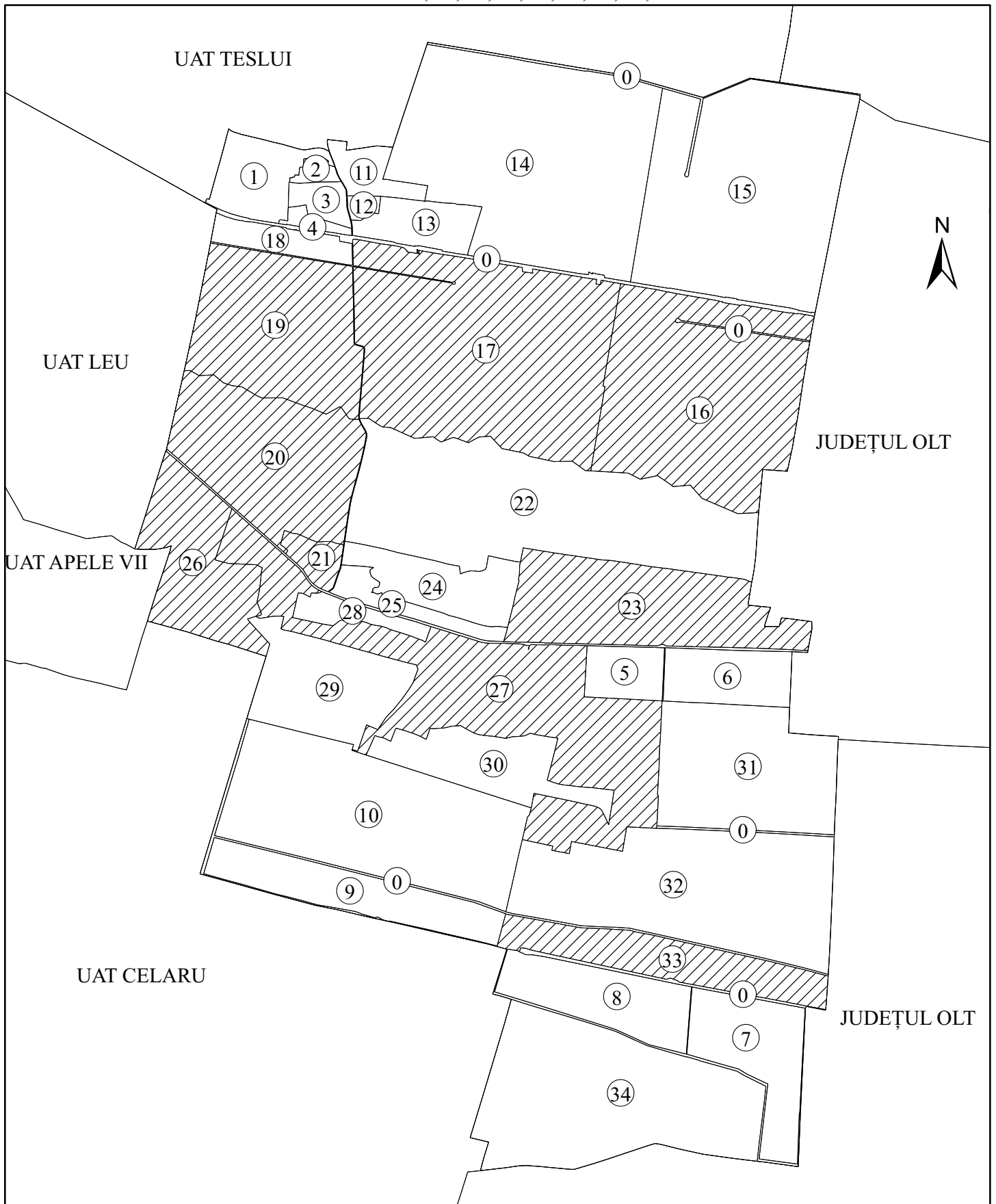


Reprezentarea grafică a sectoarelor cadastrale în care se desfășoară lucrări de înregistrare sistematică

Județ: DOLJ

UAT: DIOȘTI

Sectoare: 16, 17, 19, 20, 21, 23, 26, 27, 33

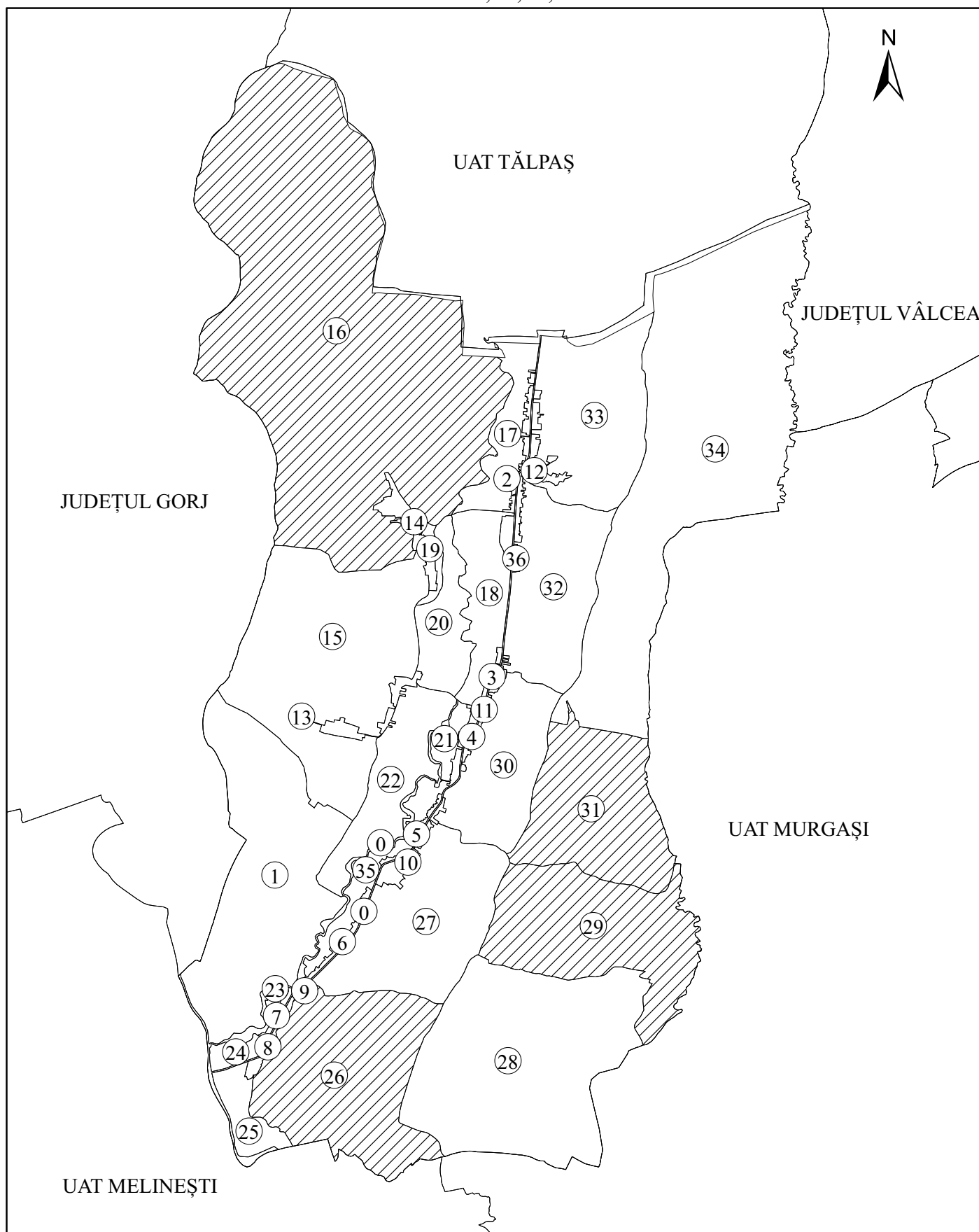


Reprezentarea grafică a sectoarelor cadastrale în care se desfășoară lucrări de înregistrare sistematică

Județ: DOLJ

UAT: FĂRCAȘ

Sectoare: 16, 26, 29, 31

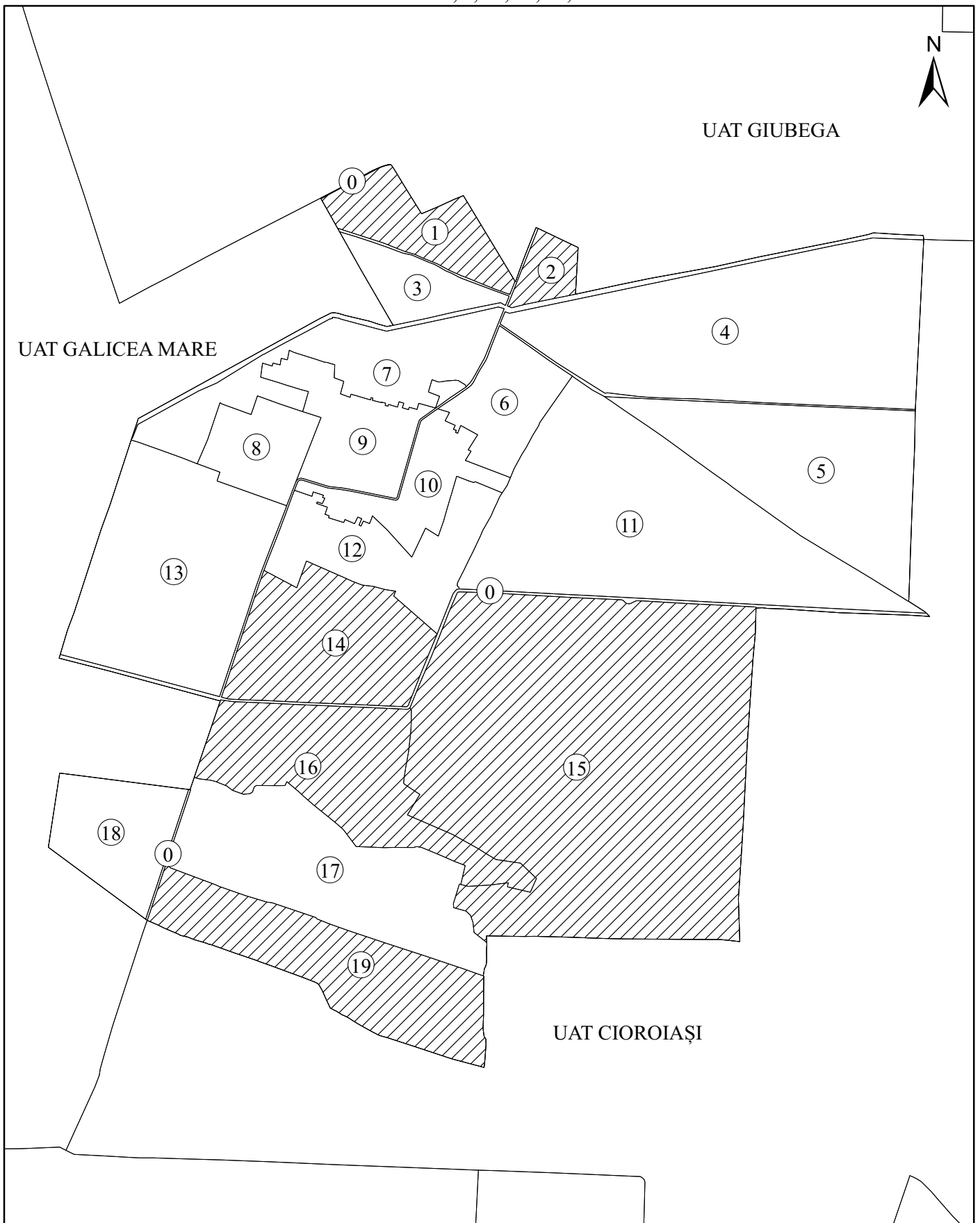


Reprezentarea grafică a sectoarelor cadastrale în care se desfășoară lucrări de înregistrare sistematică

Județ: DOLJ

UAT: GALICIUICA

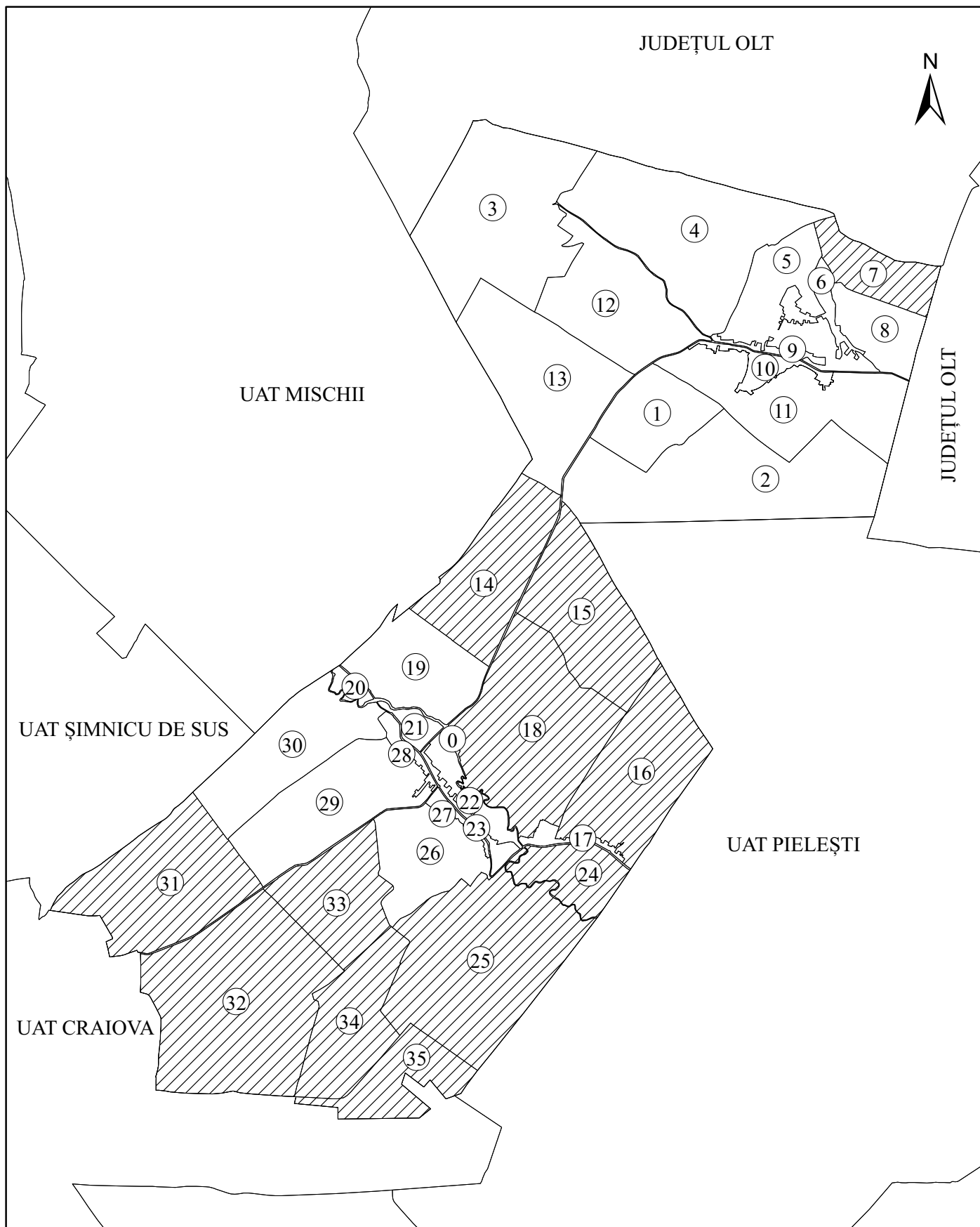
Sectoare: 1, 2, 14, 15, 16, 19



Reprezentarea grafică a sectoarelor cadastrale în care se desfășoară lucrări de înregistrare sistematică

Județ: DOLJ
UAT: GHERCEȘTI

Sectoare: 7, 14, 15, 16, 18, 24, 25, 31, 32, 33, 34

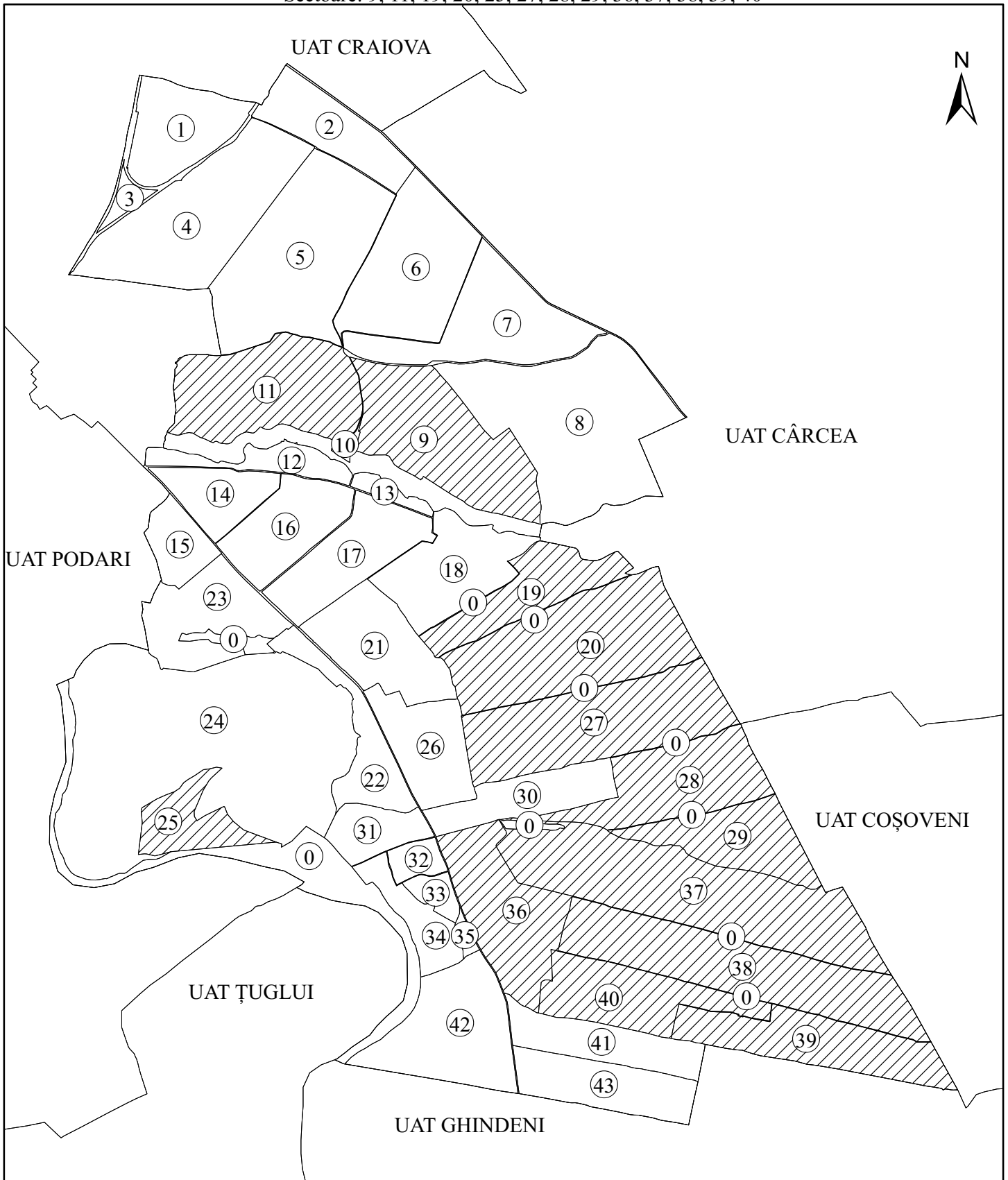


Reprezentarea grafică a sectoarelor cadastrale în care se desfășoară lucrări de înregistrare sistematică

Județ: DOLJ

UAT: MALU MARE

Sectoare: 9, 11, 19, 20, 25, 27, 28, 29, 36, 37, 38, 39, 40



Reprezentarea grafică a sectoarelor cadastrale în care se desfășoară lucrări de înregistrare sistematică

Județ: DOLJ
UAT: MĂCEȘU DE SUS
Sectoare: 1, 3, 4, 5

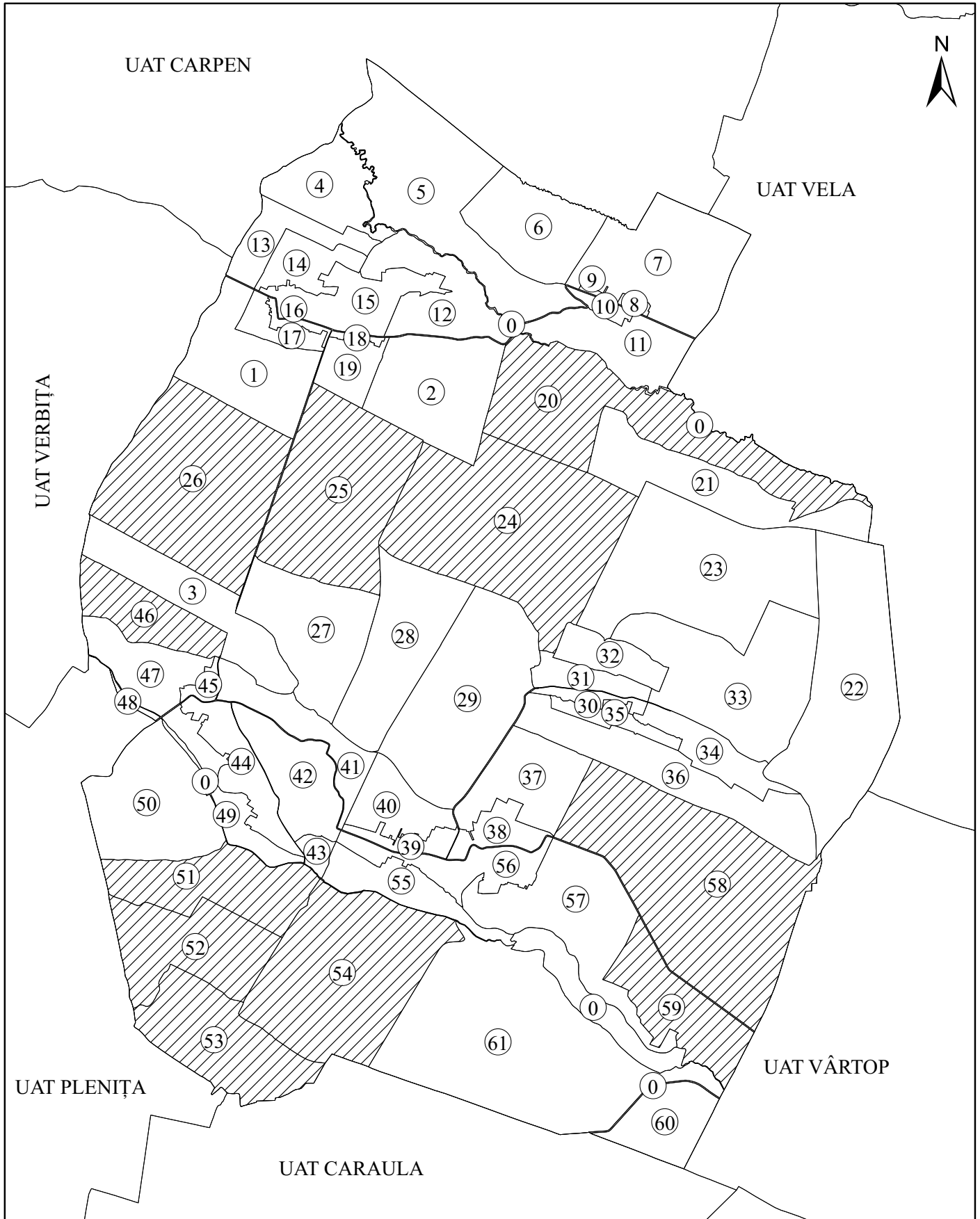


Reprezentarea grafică a sectoarelor cadastrale în care se desfășoară lucrări de înregistrare sistematică

Județ: DOLJ

UAT: ORODEL

Sectoare: 20, 24, 25, 26, 46, 51, 52, 53, 54, 58, 59

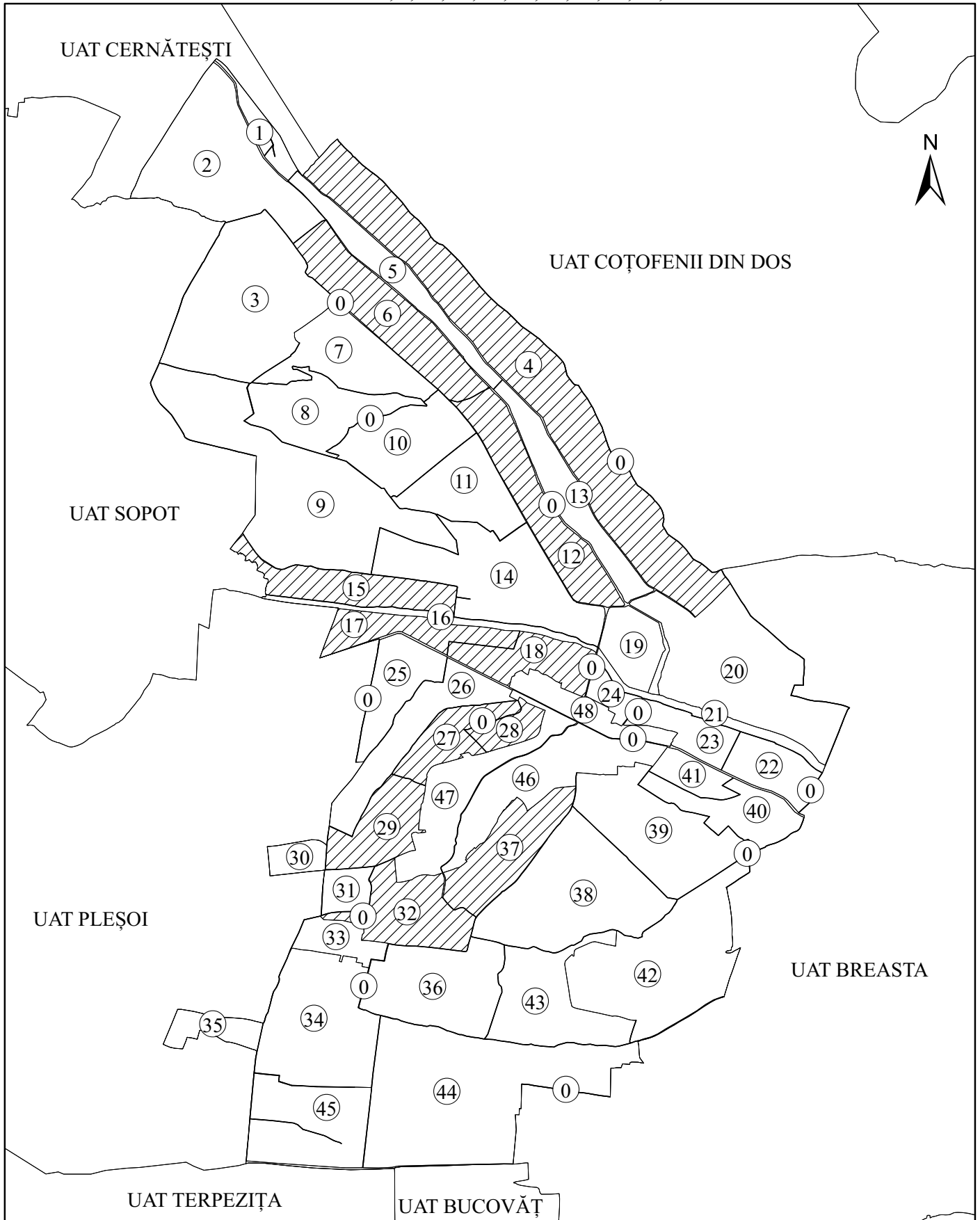


Reprezentarea grafică a sectoarelor cadastrale în care se desfășoară lucrări de înregistrare sistematică

Județ: DOLJ

UAT: PREDEȘTI

Sectoare: 4, 6, 12, 15, 17, 18, 27, 28, 29, 32, 37



Reprezentarea grafică a sectoarelor cadastrale în care se desfășoară lucrări de înregistrare sistematică

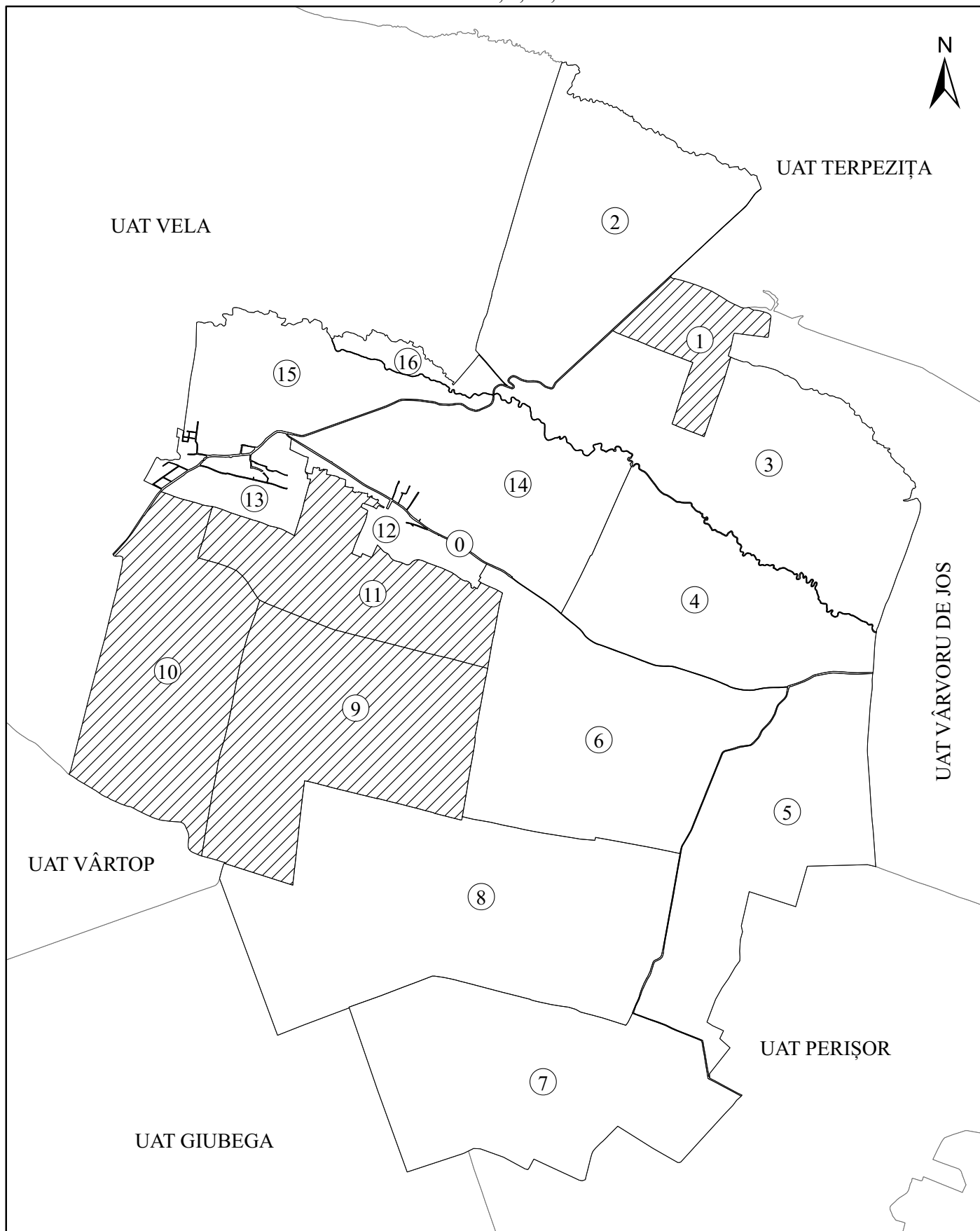
Județ: DOLJ
 UAT: ROJIȘTE

Sectoare: 1, 2, 3, 4, 5, 6, 7, 8, 9, 11, 12, 13, 14, 15, 34, 37, 39



Reprezentarea grafică a sectoarelor cadastrale în care se desfășoară lucrări de înregistrare sistematică

Județ: DOLJ
UAT: SĂLCUȚA
Sectoare: 1, 9, 10, 11

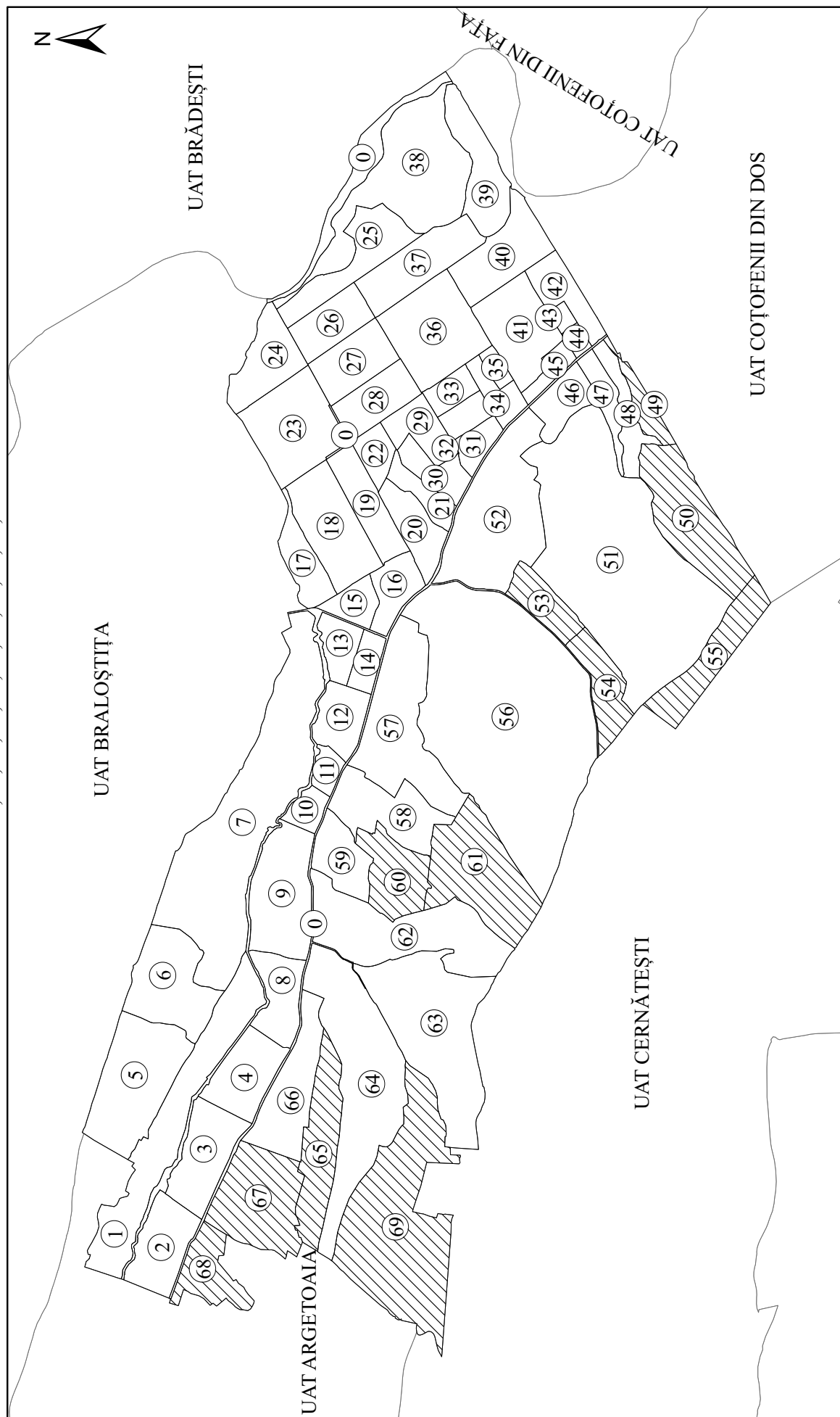


Reprezentarea grafică a sectoarelor cadastrale în care se desfășoară lucrări de înregistrare sistematică

Județ: DOLJ

UAT: SCĂEȘTI

Sectoare: 49, 50, 53, 54, 55, 60, 61, 65, 67, 68, 69



Reprezentarea grafică a sectoarelor cadastrale în care se desfășoară lucrări de înregistrare sistematică

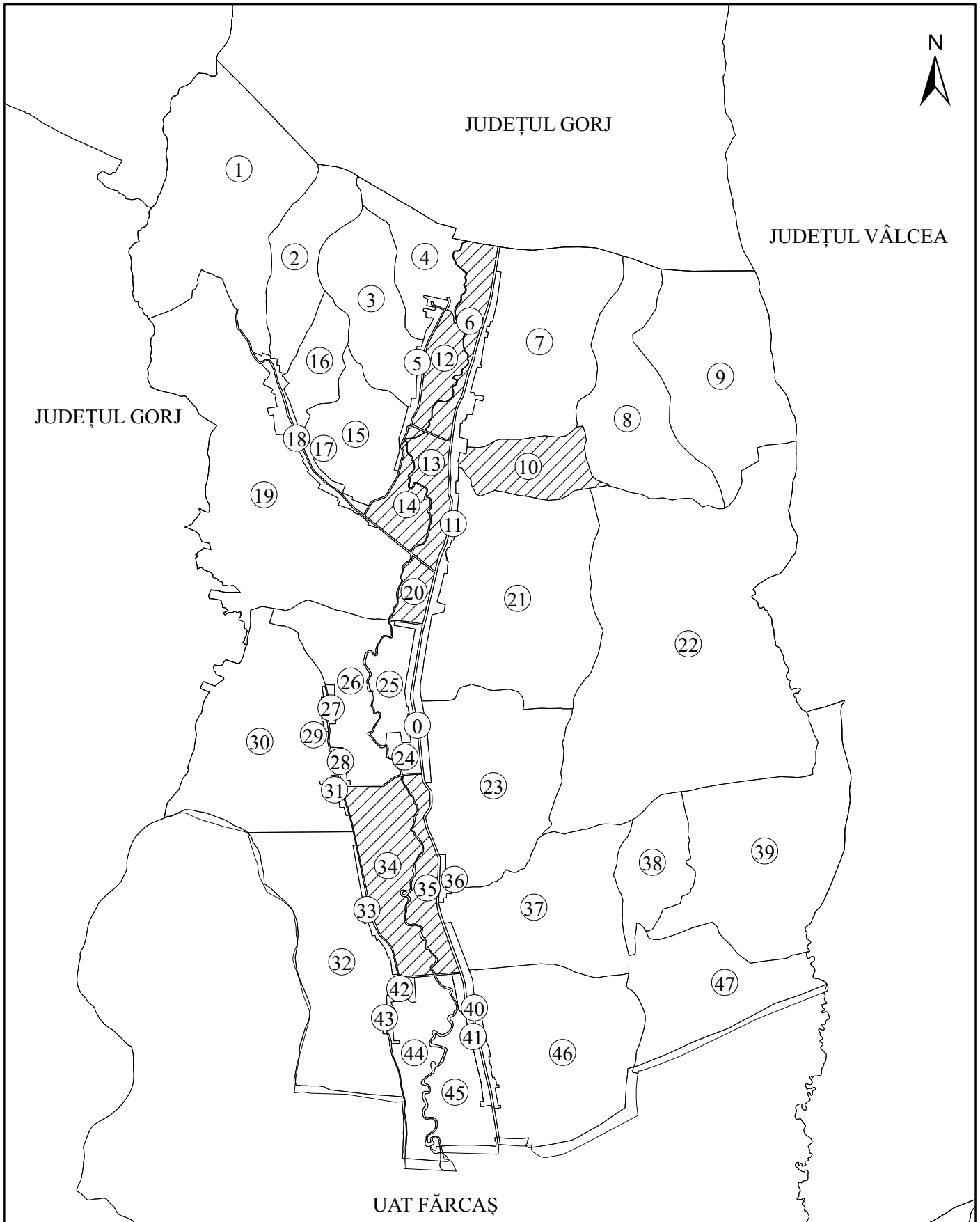
Județ: DOLJ

UAT: SEGARCEA

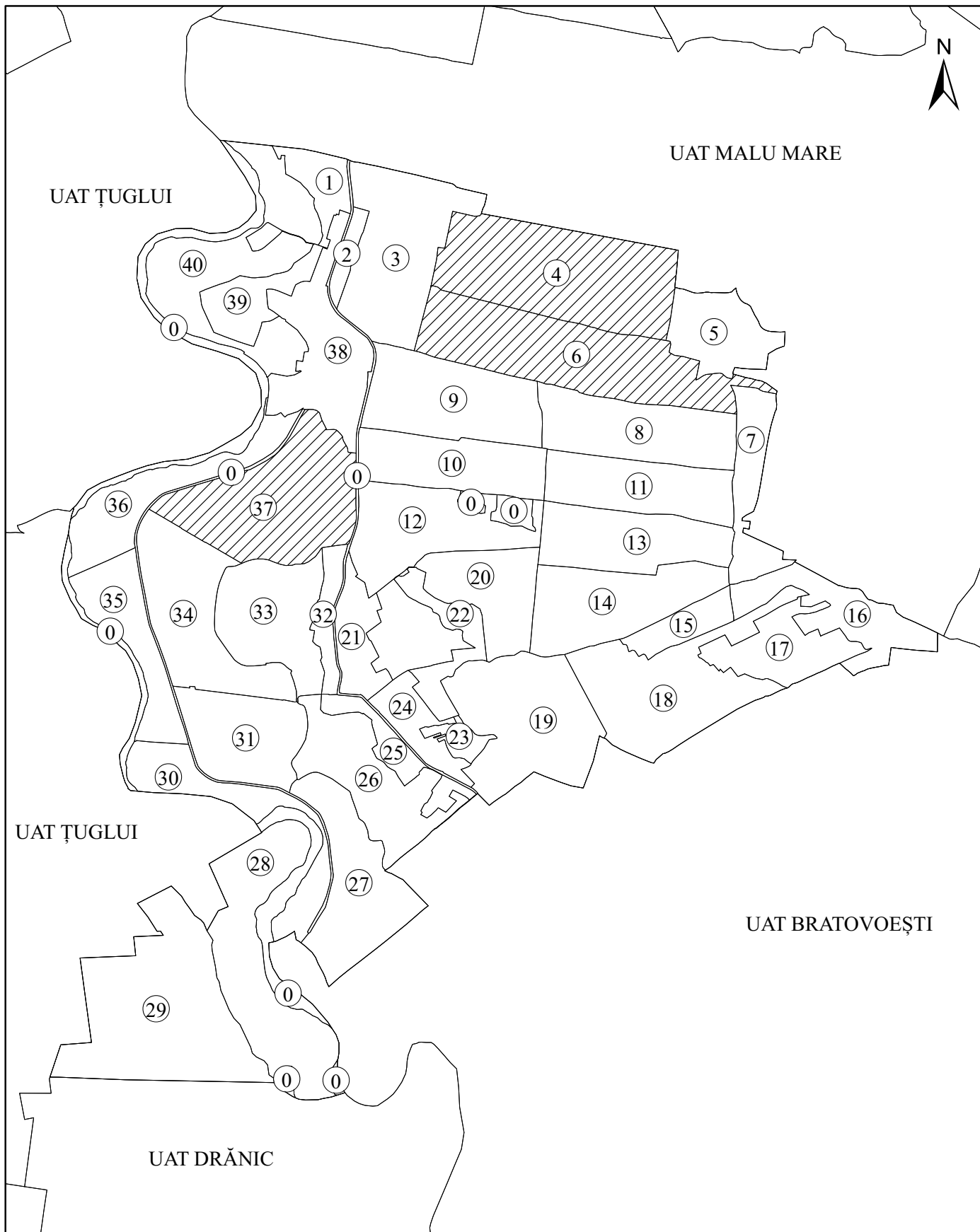
Sectoare: 8, 21, 23, 24



Reprezentarea grafică a sectoarelor cadastrale în care se desfășoară lucrări de înregistrare sistematică
Județ:DOLJ
UAT: TĂLPAȘ
Sectoare: 6, 10, 12, 13, 14, 20, 34, 35



Reprezentarea grafică a sectoarelor cadastrale în care se desfășoară lucrări de înregistrare sistematică
Judet: DOLJ
UAT: TEASC
Sectoare: 4, 6, 37



MINISTERUL TRANSPORTURILOR

ORDIN**pentru modificarea și completarea anexei la Ordinul ministrului transporturilor nr. 683/2017 privind aprobarea tarifelor pentru prestațiile de activități specifice efectuate de Autoritatea Feroviară Română — AFER**

În temeiul prevederilor art. 16 lit. I) din Regulamentul de organizare și funcționare a Autorității Feroviare Române — AFER, aprobat prin Hotărârea Guvernului nr. 626/1998 privind organizarea și funcționarea Autorității Feroviare Române — AFER, cu modificările și completările ulterioare, și al prevederilor art. 2 pct. 15 și art. 5 alin. (4) din Hotărârea Guvernului nr. 21/2015 privind organizarea și funcționarea Ministerului Transporturilor, cu modificările și completările ulterioare,

ministrul transporturilor emite următorul ordin:

Art. I. — Anexa la Ordinul ministrului transporturilor nr. 683/2017 privind aprobarea tarifelor pentru prestațiile de activități specifice efectuate de Autoritatea Feroviară Română — AFER, publicat în Monitorul Oficial al României, Partea I, nr. 514 din 4 iulie 2017, se modifică și se completează după cum urmează:

1. În tabelul nr. 1, la punctul 7, subpunctul 7.2 se modifică și va avea următorul cuprins:

„7.2.	Acordarea autorizației de siguranță de exploatare a liniilor de metrou pentru transportul de călători	130”
-------	-------------------------------------------------------------------------------------------------------	------

2. În tabelul nr. 1, la punctul 7, după subpunctul 7.2 se introduc două noi subpuncte, subpunctele 7.2.1 și 7.2.2, cu următorul cuprins:

„7.2.1.	Modificarea autorizației de siguranță de exploatare a liniilor de metrou pentru transportul de călători în urma introducerii unui vehicul	5
7.2.2.	Modificarea autorizației de siguranță de exploatare a liniilor de metrou pentru transportul de călători în urma introducerii unei secții de circulație	24”

3. În tabelul nr. 1, după punctul 39 se introduc opt noi subpuncte, subpunctele 39.1, 39.2, 39.3, 39.4, 39.5, 39.6, 39.7 și 39.8, cu următorul cuprins:

„39.1.	Atestarea personalului responsabil cu organizarea și conducerea activității de transport feroviar și siguranța circulației	8
39.2.	Atestarea personalului responsabil cu manevra și conducerea activității de transport feroviar și siguranța circulației	8
39.3.	Atestarea personalului responsabil cu gestionarea infrastructurii feroviare neinteroperabile și siguranța circulației	8
39.4.	Atestarea personalului responsabil cu siguranța circulației pe liniile ferate industriale	8

39.5.	Atestarea personalului responsabil cu organizarea și conducerea activității de transport urban cu metroul și siguranța circulației	8
39.6.	Atestarea managerului de transport feroviar desemnat să conducă activitatea de intermediere a activității de transport pe calea ferată	6
39.7.	Atestarea profesională a personalului de specialitate care asigură pregătirea prin cursuri de calificare profesională/specializare/perfecționare într-o ocupație specifică transportului feroviar, formarea profesională, autorizarea, evaluarea competențelor profesionale generale/specifice ale personalului cu responsabilități în siguranța circulației	5
39.8.	Atestarea profesională a personalului de specialitate din cadrul rețelei de transport cu metroul care asigură pregătirea, perfecționarea, evaluarea competențelor profesionale generale/specifice ale personalului cu responsabilități în siguranța circulației	5”

4. În tabelul nr. 3, la punctul 2, după subpunctul 2.2 se introduce un nou subpunct, subpunctul 2.3, cu următorul cuprins:

„2.3.	Vizarea autorizației de siguranță de exploatare a liniilor de metrou pentru transportul de călători	70% din tariful aprobat pentru acordarea autorizației”
-------	-----------------------------------------------------------------------------------------------------	--------------------------------------------------------

5. În tabelul nr. 3, după punctul 5 se introduc trei noi puncte, punctele 6, 7 și 8, cu următorul cuprins:

„6.	Verificarea respectării cerințelor și vizarea periodică a autorizației din punct de vedere tehnic pentru stațiile de cale ferată*	70% din tariful aprobat pentru acordarea autorizației
* Stațiile de cale ferată categoriile I—IV și halte de mișcare		

7.	Verificarea autorizației din punct de vedere tehnic a stației ca urmare a modificării denumirii/situației juridice a posesorului acesteia	35% din tariful aprobat pentru acordarea autorizației inițiale
8.	Analiza specificațiilor tehnice modificate, utilizate pentru întreținerea vehiculelor feroviare	35% din tariful aprobat pentru activitatea inițială

Art. II. — Prezentul ordin se publică în Monitorul Oficial al României, Partea I.

Ministrul transporturilor,
Lucian Șova

București, 26 noiembrie 2018.
Nr. 1.805.

★

RECTIFICĂRI

În cuprinsul Hotărârii Guvernului nr. 913/2018 pentru aprobarea scoaterii definitive din fondul forestier național, fără compensare, de către Societatea Complexul Energetic Oltenia — S.A., a terenului în suprafață de 110,1079 ha, în vederea realizării obiectivului „Deschiderea și punerea în exploatare a Carierei Jilț Nord la o capacitate de 4,5 milioane tone/an lignit”, publicată în Monitorul Oficial al României, Partea I, nr. 986 din 21 noiembrie 2018, se face următoarea rectificare:

— la art. 4 alin. (1) teza finală, în loc de: „(...) *Gărzii Forestiere Ploiești.*” se va citi: „(...) *Gărzii Forestiere Râmnicu Vâlcea.*”

EDITOR: PARLAMENTUL ROMÂNIEI — CAMERA DEPUTAȚILOR



„Monitorul Oficial” R.A., Str. Parcului nr. 65, sectorul 1, București; C.I.F. RO427282,
IBAN: RO55RNCB0082006711100001 Banca Comercială Română — S.A. — Sucursala „Unirea” București
și IBAN: RO12TREZ7005069XXX000531 Direcția de Trezorerie și Contabilitate Publică a Municipiului București
(alocat numai persoanelor juridice bugetare)
Tel. 021.318.51.29/150, fax 021.318.51.15, e-mail: marketing@ramo.ro, internet: www.monitoruloficial.ro
Adresa pentru publicitate: Centrul pentru relații cu publicul, București, șos. Panduri nr. 1,
bloc P33, parter, sectorul 5, tel. 021.401.00.73, fax 021.401.00.71 și 021.401.00.72
Tiparul: „Monitorul Oficial” R.A.

